



แผนพัฒนาท้องถิ่น  
(พ.ศ.๒๕๖๖ - ๒๕๗๐)  
ของ



องค์การบริหารส่วนตำบลหนองโอ่ง  
อำเภออุ้มตอง จังหวัดสุพรรณบุรี



ประกาศองค์การบริหารส่วนตำบลหนองไธสง  
เรื่อง ประกาศใช้แผนพัฒนาท้องถิ่น (พ.ศ. ๒๕๖๖ - ๒๕๗๐)

ตามหนังสือกระทรวงมหาดไทยด่วนที่สุด ที่ มท ๐๘๑๐.๓/ว๗๔๖๗ ลงวันที่ ๑๔ ธันวาคม ๒๕๖๓ ได้ชักซ้อมแนวการจัดทำแผนพัฒนาท้องถิ่น (พ.ศ. ๒๕๖๖-๒๕๗๐) ขององค์การปกครองส่วนท้องถิ่น นั้น

บัดนี้องค์การบริหารส่วนตำบลหนองไธสง ได้จัดทำแผนพัฒนาท้องถิ่น (พ.ศ.๒๕๖๖-๒๕๗๐) เสร็จเรียบร้อยแล้ว โดยสภาองค์การบริหารส่วนตำบลหนองไธสง ได้พิจารณาให้ความเห็นชอบร่างแผนพัฒนาท้องถิ่น (พ.ศ.๒๕๖๖-๒๕๗๐) ในคราวประชุมสภาสมัยสามัญ สมัยที่ ๓ ครั้งที่ ๒/๒๕๖๔ เมื่อวันที่ ๒๔ สิงหาคม ๒๕๖๔

อาศัยอำนาจตามระเบียบกระทรวงมหาดไทย ว่าด้วยการจัดทำแผนพัฒนาขององค์การปกครองส่วนท้องถิ่น พ.ศ.๒๕๔๘ และแก้ไขเพิ่มเติมถึง (ฉบับที่ ๓) พ.ศ.๒๕๖๑ ข้อ ๑๗ องค์การบริหารส่วนตำบลหนองไธสง จึงขอประกาศใช้แผนพัฒนาท้องถิ่น (พ.ศ.๒๕๖๖-๒๕๗๐) เป็นกรอบในการจัดทำงบประมาณรายจ่ายประจำปี งบประมาณรายจ่ายเพิ่มเติม งบประมาณจากเงินสะสมและเป็นแนวทางในการพัฒนาองค์การบริหารส่วนตำบลหนองไธสง ต่อไป

จึงประกาศมาให้ทราบโดยทั่วกัน


ประกาศ ณ วันที่ ๒๗ กันยายน พ.ศ. ๒๕๖๔

(นายสุนทร ทองฤทธิ์)

นายกองค์การบริหารส่วนตำบลหนองไธสง



**แผนพัฒนาท้องถิ่น  
(พ.ศ. ๒๕๖๖ - ๒๕๗๐)  
ของ**



**องค์การบริหารส่วนตำบลหนองไธสง  
อำเภออุทุมทอง จังหวัดสุพรรณบุรี**

## คำนำ

ตามระเบียบกระทรวงมหาดไทย ว่าด้วยการจัดทำแผนพัฒนาขององค์กรปกครองส่วนท้องถิ่น (ฉบับที่ ๓) พ.ศ. ๒๕๖๑ ได้กำหนดให้องค์กรปกครองส่วนท้องถิ่น มีอำนาจและหน้าที่ในการจัดทำแผนพัฒนาท้องถิ่นของตนเอง แผนพัฒนาท้องถิ่นนั้น หมายถึงแผนพัฒนาท้องถิ่นขององค์กรปกครองส่วนท้องถิ่น โดยคณะกรรมการพัฒนาท้องถิ่นจัดประชุมประชาคมท้องถิ่น ส่วนราชการ และรัฐวิสาหกิจที่เกี่ยวข้อง เพื่อแจ้งแนวทางพัฒนาท้องถิ่น รับทราบปัญหา ความต้องการ ประเด็นการพัฒนาและประเด็นที่เกี่ยวข้องตลอดจนความช่วยเหลือทางวิชาการ และแนวทางปฏิบัติที่เหมาะสมกับสภาพพื้นที่เพื่อนำมากำหนดแนวทางการจัดทำแผนพัฒนาท้องถิ่น โดยให้นำข้อมูลพื้นฐานในการพัฒนาจากหน่วยงานต่างๆ และข้อมูลในแผนพัฒนาหมู่บ้านหรือแผนชุมชนมาพิจารณาประกอบการจัดทำแผนพัฒนาท้องถิ่น

เพื่อให้การดำเนินการให้เป็นไปตามกฎหมายดังกล่าวจึงต้องจัดทำแผนพัฒนาท้องถิ่น (พ.ศ. ๒๕๖๖-๒๕๗๐) ขึ้น เพื่อใช้เป็นเครื่องมือในการจัดทำงบประมาณรายจ่ายประจำปี และพร้อมที่จะนำไปสู่การปฏิบัติและสามารถใช้ในการประสานแผนการพัฒนาท้องถิ่นได้อย่างมีประสิทธิภาพและประสิทธิผล ตามนโยบายที่คณะผู้บริหารหวังที่จะทำให้เกิดการพัฒนาในท้องถิ่น

องค์การบริหารส่วนตำบลหนองโอง จึงหวังเป็นอย่างยิ่งว่าแผนพัฒนาท้องถิ่น (พ.ศ.๒๕๖๖-๒๕๗๐) ฉบับนี้จะเป็นแนวทางในการพัฒนาองค์การบริหารส่วนตำบลหนองโองที่มีประสิทธิภาพและตอบสนองความต้องการของประชาชนอย่างแท้จริงต่อไป

องค์การบริหารส่วนตำบลหนองโอง

## สารบัญ

เรื่อง	หน้า
ส่วนที่ ๑ สภาพทั่วไปและข้อมูลพื้นฐาน	๑-๑๗
ส่วนที่ ๒ ยุทธศาสตร์องค์การปกครองส่วนท้องถิ่น	
๑. ความสัมพันธ์ระหว่างแผนพัฒนาระดับมหภาค	๑๘-๓๖
๒. ยุทธศาสตร์ขององค์การปกครองส่วนท้องถิ่น	๓๗-๔๔
๓. การวิเคราะห์เพื่อพัฒนาท้องถิ่น	๔๕-๔๙
ส่วนที่ ๓ การนำแผนพัฒนาท้องถิ่นไปสู่การปฏิบัติ	
๑. ยุทธศาสตร์และแผนงาน	๕๐
๒. บัญชีโครงการพัฒนาท้องถิ่น	
- บัญชีสรุปโครงการพัฒนา (แบบ ผ.๐๑)	๕๑-๕๒
- บัญชีสรุปโครงการพัฒนาที่นำมาจากแผนพัฒนาหมู่บ้าน (แบบ ผ.๐๑/๑)	๕๓
- รายละเอียดโครงการพัฒนาที่นำมาจากแผนพัฒนาหมู่บ้าน (แบบ ผ.๐๒/๑)	๕๔-๖๕
- รายละเอียดโครงการพัฒนาองค์การปกครองส่วนท้องถิ่นดำเนินการเอง (ผ.๐๒)	๖๖-๑๗๘
- รายละเอียดโครงการที่เกินศักยภาพ (แบบ ผ.๐๒/๒)	๑๗๙-๒๐๓
- บัญชีครุภัณฑ์ (แบบ ผ.๐๓)	๒๐๔-๒๐๖
ส่วนที่ ๔ การติดตามและประเมินผล	
๑. การติดตามและประเมินผลยุทธศาสตร์	๒๐๗-๒๑๑
๒. การติดตามและประเมินผลโครงการ	๒๑๒-๒๑๖
๓. สรุปผลการพัฒนาท้องถิ่น	๒๑๖-๒๑๗
๔. ข้อเสนอแนะในการจัดทำแผนพัฒนาท้องถิ่นในอนาคต	๒๑๘-๒๑๙



## ส่วนที่ ๑

สภาพทั่วไปและข้อมูลพื้นฐาน

# ส่วนที่ 1

## สภาพทั่วไปและข้อมูลพื้นฐาน

### 1. ด้านกายภาพ

#### 1.1 ที่ตั้งของหมู่บ้านหรือชุมชนหรือตำบล

ที่ทำการองค์การบริหารส่วนตำบลหนองโอง อยู่ห่างจากที่ว่าการอำเภออุทุมพรพิสัย ทางทิศเหนือ ประมาณ 6 กิโลเมตร มีเนื้อที่ประมาณ 59 ตารางกิโลเมตร หรือ 36,875 ไร่

ตำบลหนองโอง เป็นตำบลเก่าแก่ตำบลหนึ่งของอำเภออุทุมพรพิสัย ซึ่งแยกจากตำบลจรเข้สามพัน ประชาชนส่วนใหญ่เป็นไทยภาคกลาง ไทยทรงดำ และ ไทยพวน นับถือศาสนาพุทธ ตั้งอยู่ในเขตอำเภออุทุมพรพิสัย ประกอบด้วย 14 หมู่บ้าน ได้แก่ บ้านคณสี บ้านหนองโอง บ้านหนองกระทิง บ้านหนองหลุม บ้านห้วยหิน บ้านโคกสำโรง บ้านตลิ่งชัน บ้านเกษตรสุข บ้านหนองแหน บ้านสระ บ้านคอกวัวตะวันตก บ้านเขาตาก้าว บ้านพวน บ้านหนองหลุมตะวันออก

ในวันที่ 2 มีนาคม 2538 ได้มีการจัดตั้งให้เป็นองค์การบริหารส่วนตำบลหนองโอง ผู้บริหารคนแรกคือ นายธวัชชัย ตันติโรจน์ ซึ่งเป็นกำนันตำบลหนองโอง ได้ดำรงตำแหน่งประธานกรรมการบริหารองค์การบริหารส่วนตำบลหนองโอง โดยตำแหน่ง ผู้บริหารคนปัจจุบัน คือ นายสุนทร ทองฤทธิ์ นายกองค์การบริหารส่วนตำบลหนองโอง

ในปี พ.ศ.2550 ได้มีการก่อตั้งที่ทำการองค์การบริหารส่วนตำบลหนองโองแห่งใหม่ ตั้งอยู่หมู่ที่ 6 ตำบลหนองโอง และใช้เป็นที่ทำการองค์การบริหารส่วนตำบลหนองโองมาจนถึงปัจจุบัน

สำนักงานองค์การบริหารส่วนตำบลหนองโอง

ตั้งอยู่ที่ หมู่ 6 ตำบลหนองโอง อำเภออุทุมพรพิสัย จังหวัดสุพรรณบุรี

- โทรศัพท์ 0-3556-4187

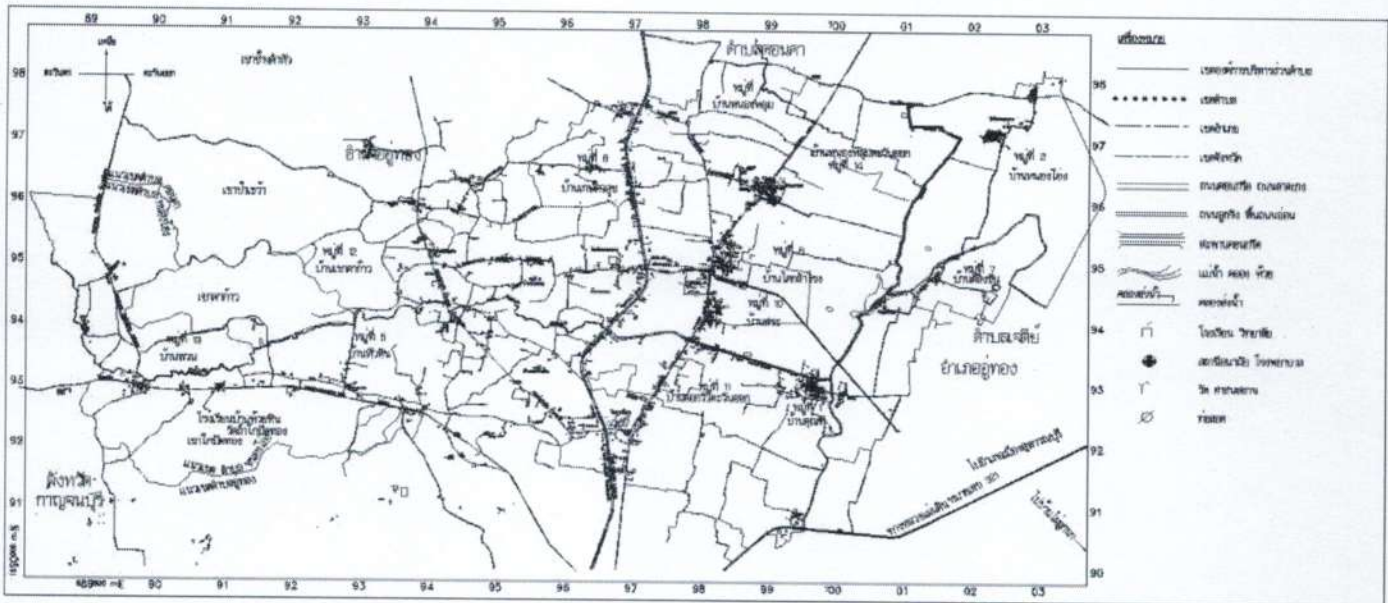
- โทรสาร 0-3556-4187 ต่อ 102



## 1.2 ลักษณะภูมิประเทศ

พื้นที่ทางกายภาพมีภูมิประเทศเป็นที่ราบลุ่ม 8 หมู่บ้าน ประกอบด้วย หมู่ที่ 1,2,4,6,7,10,11 และหมู่ที่ 14 เป็นที่เนินสูง 6 หมู่บ้าน ประกอบด้วย หมู่ที่ 3,5,8,9,12 และหมู่ที่ 13 พื้นที่เหมาะแก่การเพาะปลูก ทำไร่ ทำนา มีคลองชลประทานผ่าน

อาณาเขต	ทิศเหนือ	ติดต่อ	ตำบลอนคา	อำเภออุ้มทอง
	ทิศใต้	ติดต่อ	ตำบลอุ้มทอง	อำเภออุ้มทอง
	ทิศตะวันออก	ติดต่อ	ตำบลเจดีย์	อำเภออุ้มทอง
	ทิศตะวันตก	ติดต่อ	ตำบลหนองปรือ	อำเภอเสาวชัย



## 1.3 ลักษณะภูมิอากาศ

สภาพภูมิอากาศมีลักษณะคล้ายกับบริเวณพื้นที่อื่นในพื้นที่ราบภาคกลาง คือ มี 3 ฤดูกาล คือ ฤดูร้อน ประมาณ 3 เดือน (กุมภาพันธ์ - เมษายน) ฤดูฝน ประมาณ 6 เดือน (พฤษภาคม - ตุลาคม) ฤดูหนาว ประมาณ 3 เดือน (พฤศจิกายน - มกราคม)

## 1.4 ลักษณะของดิน

หากพิจารณาคุณสมบัติของดินทั้งทางกายภาพและเคมี เช่น เนื้อดิน ความลึกของดิน ความสามารถในการอุ้มน้ำของดิน ชนิดของแร่ธาตุและปริมาณแร่ธาตุ อาหารของดิน จะพบว่า สภาพของดินในเขตตำบลหนองไธ้ เหมาะสมกับการปลูกพืช ดังนี้

1. การทำนาข้าว
2. การเพาะปลูกพืชไร่
3. การเพาะปลูกไม้ยืนต้น ไม้ผลต่าง ๆ
4. การปลูกหญ้าเลี้ยงสัตว์ ทำทุ่งหญ้าเลี้ยงสัตว์ถาวรสำหรับการปศุสัตว์

## 2. ด้านการเมือง/การปกครอง

### 2.1 เขตการปกครอง

องค์การบริหารส่วนตำบลหนองไฉ่ แบ่งเขตการปกครองดังนี้

หมู่ที่	ชื่อบ้าน	ชื่อผู้ใหญ่บ้าน
1	บ้านคณที	นายสมพร เพชรสะแก
2	บ้านหนองไฉ่	นางสาวจินตนา โขระเวก
3	บ้านหนองกระทิง	นายมนตรี ประทุมทอง
4	บ้านหนองหลุม	นายสุทิน เพียรทอง
5	บ้านห้วยหิน	นางสาวนฤมล นาคสมพันธ์
6	บ้านโคกสำโรง	นางสาวรัตนา จันทร์ฉาย
7	บ้านตลิ่งชัน	นายสัมฤทธิ์ หล้าจรรยา
8	บ้านเกษตรสุข	นายอเนก อ้าแก้ว
9	บ้านหนองแหน	นายสมบุญ เพียรทอง
10	บ้านสระ	นายสุนทร แร่เพชร
11	บ้านคอกวัวตะวันออก	นายพูนพิพัฒน์ โรจน์บุญถึง
12	บ้านเขาตาก้าว	นายสุภาพ ขำดี
13	บ้านพวน	นางคิม ยอดอานนท์
14	บ้านหนองหลุมตะวันออก	นายเอ็ก มาลมพันธ์ (กำนัน)

### 2.2 การเลือกตั้ง

ตำบลหนองไฉ่ได้ประกาศผลการเลือกตั้งครั้งล่าสุด เมื่อวันที่ 7 ธันวาคม 2554 โดยมีการแบ่งเขตการเลือกตั้งนายกองค์การบริหารส่วนตำบล สมาชิกสภาองค์การบริหารส่วนตำบลออกเป็น 14 หน่วย ปัจจุบันมีนายสุนทร ทองฤทธิ เป็นนายกองค์การบริหารส่วนตำบล และสมาชิกสภา อบต.หนองไฉ่ หมู่ละ 2 คน ได้แก่

หน่วยเลือกตั้งที่	หมู่ที่	ชื่อบ้าน	สมาชิกสภา อบต.
1	1	บ้านคณที	1. นายประสาร เพชรสะแก 2. นายสมัคร โรจน์บุญถึง
2	2	บ้านหนองไฉ่	1. นายทรงชัย แก้วโพธิ์พระ 2. -ว่าง-
3	3	บ้านหนองกระทิง	1. นายเงิน แป้นทองคำ 2. -ว่าง-

หน่วย เลือกตั้งที่	หมู่ที่	ชื่อบ้าน	สมาชิกสภา อบต.
4	4	บ้านหนองหลุม	1. นายสมนึก เพียรทอง 2. นายสมนึก คงวิเชียร
5	5	บ้านห้วยหิน	1. นายชนุดร์ คำไพเราะ 2. นายประสิทธิ์ นามโชติ
6	6	บ้านโคกสำโรง	1. นายสินธุสวัสดิ์ นิลเพชร 2. นางกานดา เพชรพูนพิพัฒน์
7	7	บ้านตลิ่งชัน	1. นายสมบัติ หงษ์เวียงจันทร์ 2. นางสมนาง จินกระจันทร์
8	8	บ้านเกษตรสุข	1. นายสมนึก คงวิเชียร 2. นายจำรัส กาญจนเพิ่มพูน
9	9	บ้านหนองแหน	1. นายสากล คำเรียง 2. นายไพฑูรย์ น้อยแก้ว
10	10	บ้านสระ	1. นายเปียง เกิดอ่อน 2. นายเพ็ญ ธิ่นบางบุญ
11	11	บ้านคอกวัวตะวันออก	1. นายเพ็ง เหมลี 2. นายสถิตย์ ยศศักดิ์ศรี
12	12	บ้านเขาตาก้าว	1. นายบรรทม ขำดี 2. นายประทีป เหลือทรัพย์
13	13	บ้านพวน	1. นายสุวิชัย เพ็ญพาน 2. นายราชน ไตรสังข์
14	14	บ้านหนองหลุมตะวันออก	1. นายสุเทพ พุ่มกุมาร 2. นายยงค์ยุทธ์ ช่างเกวียนดี

## 3. ประชากร

## 3.1 ข้อมูลเกี่ยวกับจำนวนประชากร

หมู่ที่	ชื่อบ้าน	จำนวนประชากร			จำนวน ครัวเรือน	ชื่อผู้ใหญ่บ้าน
		ชาย	หญิง	รวม		
1	บ้านคนที	547	590	1,137	313	นายสมพร เพชรสะแก
2	บ้านหนองโอง	250	258	508	153	นางสาวจินตนา โขระเวก
3	บ้านหนองกระติง	397	488	885	356	นายมนตรี ประทุมทอง
4	บ้านหนองหลุม	279	272	551	179	นายสุทิน เพียรทอง
5	บ้านห้วยหิน	354	318	672	215	นางสาวนฤมล นาคสมพันธ์
6	บ้านโคกสำโรง	287	319	606	180	นางสาวรัตนา จันทรฉาย
7	บ้านดิ่งชัน	180	152	332	99	นายสัมฤทธิ์ หล้าจรรยา
8	บ้านเกษตรสุข	259	274	533	181	นายอเนก อ้าแก้ว
9	บ้านหนองแหน	402	442	844	243	นายสมบุญ เพียรทอง
10	บ้านสระ	349	339	688	215	นายสุนทร แร่เพชร
11	บ้านคอกวัวตะวันออก	338	412	750	291	นายพูนพิพัฒน์ โรจน์บุญถึง
12	บ้านเขาตาก้าว	389	449	838	227	นายสุภาพ ขำดี
13	บ้านพวน	310	300	610	181	นางคิม ยอดอานนท์
14	บ้านหนองหลุมตะวันออก	193	226	419	134	นายเอ็ก มาลมพันธ์ (กำนัน)
รวม		4,534	4,839	9,373	2,967	

ข้อมูลตามทะเบียนราษฎร์ ณ สิงหาคม 2564

## 3.2 ช่วงอายุและจำนวนประชากร

จำนวนประชากรตำบลหนองโอง สามารถจำแนกตามช่วงอายุได้ดังนี้

ช่วงอายุ	ชาย	หญิง	รวม	หมายเหตุ
อายุต่ำกว่า 18 ปี	964	973	1,937	เยาวชน
อายุ 18-60 ปี	2,821	2,900	5,721	วัยทำงาน
อายุมากกว่า 60 ปี	751	959	1,710	ผู้สูงอายุ
รวม	4,536	4,832	9,368	

ข้อมูล ณ วันที่ สิงหาคม 2564 (เฉพาะผู้มีสัญชาติไทย)

#### 4. สภาพทางสังคม

##### 4.1 การศึกษา

- ศูนย์พัฒนาเด็กเล็กก่อนวัยเรียน 2 แห่ง
- โรงเรียนประถมศึกษา 7 แห่ง
- วิทยาลัยการอาชีพอุทุมทอง 1 แห่ง
- ที่อ่านหนังสือประจำหมู่บ้าน 3 แห่ง

##### 4.2 สาธารณสุข

- โรงพยาบาลส่งเสริมสุขภาพระดับตำบล 2 แห่ง
- อัตราการมีและใช้ส้วมราดน้ำ ร้อยละ 100

##### 4.3 อาชญากรรม และความปลอดภัยในชีวิตและทรัพย์สิน

- จุดตรวจประจำตำบล 1 แห่ง
- กล้องวงจรปิดภายในตำบล 15 จุด

##### 4.4 สถาบันและองค์กรศาสนา

- วัด 9 แห่ง
- สำนักสงฆ์ 1 แห่ง

##### 4.5 การสังคมสงเคราะห์

องค์การบริหารส่วนตำบลหนองโ้งได้ดำเนินการด้านสังคมสงเคราะห์ ดังนี้

- (1) ดำเนินการจ่ายเบี้ยยังชีพให้กับผู้สูงอายุ ผู้พิการ และผู้ป่วยเอดส์
- (2) รับลงทะเบียนและประสานโครงการเงินอุดหนุนเพื่อการเลี้ยงดูเด็กแรกเกิด
- (3) ประสานการทำบัตรผู้พิการ
- (4) ตั้งโครงการช่วยเหลือผู้ยากจน ยากไร้ รายได้น้อย และผู้ด้อยโอกาสไร้ที่พึ่ง
- (5) ตั้งโครงการปรับปรุงซ่อมแซมบ้านคนจน ผู้ยากไร้

##### 4.6 ข้อมูลกีฬา นันทนาการ และพักผ่อน

- สวนสาธารณะ 1 แห่ง
- ลานกีฬา 2 แห่ง
- สนามกีฬา 3 แห่ง

#### 5. ระบบบริการพื้นฐาน

##### 5.1 การคมนาคมขนส่ง

###### (1) ถนน

- ถนนสายอุทุมทอง - ด้านข้าง, ถนน ร.พ.ช., นอกจากที่กล่าวมาแล้วยังมีสายย่อย ๆ ในพื้นที่อีกหลายสาย
- จำนวนถนนลูกรัง 109 สาย
- จำนวนถนนลาดยาง 12 สาย
- จำนวนถนนคอนกรีต 57 สาย

## (2) สะพาน

- จำนวนสะพานคอนกรีต 7 แห่ง
- จำนวนสะพานเหล็ก 3 แห่ง

## 5.2 การไฟฟ้า

- จำนวน 14 หมู่บ้าน ประชากรที่มีไฟฟ้าใช้ ประมาณ 99 %
- จำนวนไฟส่องสว่าง/ไฟทางที่อยู่ในความรับผิดชอบของ อปท. 210 จุด

## 5.3 การประปา

- ประปาหมู่บ้าน 25 แห่ง
- ประปาภูมิภาค 7 หมู่บ้าน

## 5.4 แหล่งน้ำอื่นๆ

- คลองชลประทาน 2 สาย
- ห้วย/หนอง/คลอง/บึง 4 แห่ง
- บ่อบาดาลสาธารณะ 18 แห่ง

## 6. ระบบเศรษฐกิจ

ประชากรในตำบลหนองไธสงส่วนใหญ่ประกอบอาชีพด้านการเกษตร เช่น ทำสวน ทำไร่ ทำนา และรับจ้างทั่วไป

อาชีพหลักของครัวเรือน

- อาชีพทำนา จำนวน 256 ครัวเรือน
- อาชีพทำไร่ จำนวน 229 ครัวเรือน
- อาชีพทำสวน จำนวน 6 ครัวเรือน
- อาชีพทำประมง จำนวน 6 ครัวเรือน
- อาชีพเลี้ยงสัตว์ จำนวน 16 ครัวเรือน
- อาชีพรับราชการ จำนวน 57 ครัวเรือน
- อาชีพพนักงานรัฐวิสาหกิจ จำนวน 4 ครัวเรือน
- อาชีพพนักงานบริษัท จำนวน 8 ครัวเรือน
- อาชีพรับจ้าง จำนวน 739 ครัวเรือน
- อาชีพค้าขาย จำนวน 159 ครัวเรือน
- อาชีพอื่นๆ จำนวน 91 ครัวเรือน

อาชีพเสริมหรืออาชีพรอง

- อาชีพรับจ้าง จำนวน 218 ครัวเรือน
- อาชีพเกษตรกรรวม จำนวน 127 ครัวเรือน

## 6.1 การเกษตร

ตารางแสดงจำนวนประชากรจำแนกตามประเภทอาชีพ ตาม จปฐ. ปี 2562

ประเภทอาชีพ	เพศ				รวม (คน)	%
	ชาย(คน)	%	หญิง(คน)	%		
เกษตรกรรม-ทำนา	267	4.28	272	4.36	539	8.63
เกษตรกรรม-ทำไร่	277	4.44	264	4.23	541	8.66
เกษตรกรรม-ทำสวน	3	0.05	7	0.11	10	0.16

แหล่งข้อมูล : ข้อมูลความจำเป็นพื้นฐาน ระดับตำบล ปี 2562

## 6.2 การประมง

ตารางแสดงจำนวนประชากรจำแนกตามประเภทอาชีพ ตาม จปฐ. ปี 2562

ประเภทอาชีพ	เพศ				รวม (คน)	%
	ชาย(คน)	%	หญิง(คน)	%		
เกษตรกรรม-ประมง	7	0.11	2	0.03	9	0.14

แหล่งข้อมูล : ข้อมูลความจำเป็นพื้นฐาน ระดับตำบล ปี 2562

## 6.3 การปศุสัตว์

ตารางแสดงจำนวนประชากรจำแนกตามประเภทอาชีพ ตาม จปฐ. ปี 2562

ประเภทอาชีพ	เพศ				รวม (คน)	%
	ชาย(คน)	%	หญิง(คน)	%		
เกษตรกรรม-ปศุสัตว์	25	0.40	16	0.26	41	0.66

แหล่งข้อมูล : ข้อมูลความจำเป็นพื้นฐาน ระดับตำบล ปี 2562

## 6.4 การบริการ การพาณิชย์

- ร้านอาหาร	จำนวน	10	แห่ง
- ร้านค้า	จำนวน	20	แห่ง
- ปั้มน้ำมันขนาดใหญ่	จำนวน	2	แห่ง
- ร้านขายข้าวเปลือก	จำนวน	1	แห่ง
- อู่ซ่อมรถ	จำนวน	8	แห่ง
- ร้านตัดผม,ร้านเสริมสวย	จำนวน	5	แห่ง
- ห้องเช่า	จำนวน	5	แห่ง
- หอพัก	จำนวน	4	แห่ง
- จำหน่ายกิ่งพันธุ์ไม้,ต้นไม้	จำนวน	1	แห่ง
- ร้านซ่อมรถจักรยานยนต์	จำนวน	9	แห่ง
- ร้านขายเครื่องตี๋ม	จำนวน	1	แห่ง
- อู่ซ่อมเครื่องยนต์	จำนวน	1	แห่ง

- ร้านรับซื้อของเก่า	จำนวน	1	แห่ง
- เสาส่งสัญญาณโทรศัพท์	จำนวน	7	แห่ง
- ร้านจำหน่ายอุปกรณ์ตกแต่งรถยนต์	จำนวน	2	แห่ง
- ร้านจำหน่ายแบตเตอรี่รถยนต์	จำนวน	1	แห่ง
- ร้านจำหน่ายรถยนต์มือสอง	จำนวน	1	แห่ง
- คาร์แคร์	จำนวน	1	แห่ง
- โรงแรม	จำนวน	3	แห่ง
- สวนน้ำ	จำนวน	1	แห่ง
- โรงโม้หิน	จำนวน	7	แห่ง
- ร้านขายวัสดุก่อสร้าง	จำนวน	3	แห่ง
- ผลิตและจำหน่ายโต๊ะหินอ่อน	จำนวน	3	แห่ง
- จำหน่ายศาลพระภูมิ	จำนวน	1	แห่ง
- โรงหล่อทองเหลือง	จำนวน	3	แห่ง
- โรงงานผลิตปุ๋ย	จำนวน	2	แห่ง
- ร้านซ่อมแอร์	จำนวน	2	แห่ง
- ฟาร์มเลี้ยงไก่	จำนวน	2	แห่ง
- โรงน้ำแข็ง	จำนวน	1	แห่ง
- ร้านจำหน่ายอาหารสัตว์	จำนวน	2	แห่ง
- ร้านผลิตและจำหน่ายขนมเปียะ	จำนวน	1	แห่ง
- ร้านจำหน่ายธงทุกชนิด	จำนวน	6	แห่ง
- ร้านป้ายอิงเจ็ท	จำนวน	2	แห่ง
- ร้านจำหน่ายโทรศัพท์	จำนวน	2	แห่ง
- บริษัทสินเชื่อ	จำนวน	3	แห่ง
- โรงไฟฟ้าพลังงานแสงอาทิตย์ (โซลาร์เซลล์)	จำนวน	1	แห่ง
- โรงงานผลิตนมผงและธัญพืช	จำนวน	1	แห่ง
- เซเว่น	จำนวน	1	แห่ง
- อเมซอน	จำนวน	1	แห่ง
- สถานตรวจสภาพรถยนต์	จำนวน	1	แห่ง

## 6.5 การท่องเที่ยว

ในเขตตำบลหนองไธ้ มีสถานที่ท่องเที่ยว ดังนี้

### 6.4.1 NPJ Fantasy เอ็นพีเจแฟนตาซี

เป็นสถานที่ท่องเที่ยวและที่พักรวมในหนึ่งเดียว บ้านพักแนวแฟนตาซี ที่มีรูปแบบต่างๆ ทั้งผลไม้ และการ์ตูนสัตว์น่ารักๆ ที่มีสีสันสดใส และภายในบริเวณยังมีกิจกรรมให้สนุกสนาน อีกหลายอย่าง ไม่ว่าจะเป็น การขี่ม้า นั่งรถม้า เล่นม้าโยก ว่ายน้ำ เลี้ยงแกะ หรือสนุกสนานกับการถ่ายภาพสวยๆ กับภาพสามมิติ สถานที่ตั้งห่างจากตัว อ.อุทุมพร เพียง 5 กม. โทร. 091-8910666, 062-5544429



NPJ Fantasy เอ็นพีเจแฟนตาซี

### 6.4.2 สถานปฏิบัติธรรมปู่ฤๅษีนารอด

อุทยานพระฤๅษีองค์ใหญ่ที่สุดในโลก

ตั้งอยู่ที่สำนักพยัคฆบรรพต มี พระฤๅษีพยัคฆราชมุนี (อาจารย์ พยัคฆราช) เป็นประธานโครงการ มีขนาดหน้าตัก 13 เมตร ทำพิธี “ฉลองสมโภชบรมครูพ่อฤๅษีองค์ใหญ่ที่สุดในโลก” เมื่อปี พ.ศ. 2555



## 6.6 อุตสาหกรรม

ในเขตองค์การบริหารส่วนตำบลหนองไธ้มีอุตสาหกรรม ดังนี้

- โรงงานไม้หิน	7	แห่ง
- โรงงานน้ำตาล	1	แห่ง

## 6.7 การพาณิชย์และกลุ่มอาชีพ

จำนวนกลุ่มกิจกรรม/อาชีพภายในตำบลหนองไฉ่ มีจำนวน 29 กลุ่ม ดังนี้

1. วิสาหกิจชุมชนน้ำยาล้างจาน-แชมพูสระผม ตั้งอยู่เลขที่ 11 หมู่ 1 จำนวนสมาชิก 15 คน
2. วิสาหกิจชุมชนกลุ่มัญญาหารของเคอร์ ตั้งอยู่เลขที่ 129 หมู่ 1 จำนวนสมาชิก 30 คน
3. วิสาหกิจชุมชนนมเปี้ยมมงคลเมืองอุทอง ตั้งอยู่เลขที่ 273 หมู่ 1 จำนวนสมาชิก 10 คน
4. วิสาหกิจชุมชนอินทรีย์ ตั้งอยู่เลขที่ 43 หมู่ 2 จำนวนสมาชิก 20 คน
5. วิสาหกิจชุมชนบ้านหนองไฉ่โคขุน ตั้งอยู่เลขที่ 186 หมู่ 2 จำนวนสมาชิก 20 คน
6. วิสาหกิจชุมชนเลี้ยงโคขุนบ้านหัวถนน ตั้งอยู่เลขที่ 196 หมู่ 5 จำนวนสมาชิก 20 คน
7. วิสาหกิจชุมชนสวนแผนสมบูรณ์ ตั้งอยู่เลขที่ 215 หมู่ 5 จำนวนสมาชิก 15 คน
8. วิสาหกิจชุมชนเกรียงเดชฟาร์มโคขุน ตั้งอยู่เลขที่ 149 หมู่ 5 จำนวนสมาชิก 20 คน
9. วิสาหกิจชุมชนเกษตรสุขฟาร์ม ตั้งอยู่เลขที่ 257 หมู่ 8 จำนวนสมาชิก 20 คน
10. วิสาหกิจชุมชนกลุ่มผู้เลี้ยงโคเนื้อบ้านหนองแห่น ตั้งอยู่เลขที่ 123 หมู่ 9 จำนวนสมาชิก 20 คน
11. วิสาหกิจชุมชนบ้านสระโคเนื้อ ตั้งอยู่เลขที่ 76 หมู่ 10 จำนวนสมาชิก 20 คน
12. วิสาหกิจชุมชนบ้านสระโคขุน ตั้งอยู่เลขที่ 81 หมู่ 10 จำนวนสมาชิก 20 คน
13. วิสาหกิจชุมชนเศรษฐกิจพอเพียงคนหนองไฉ่ ตั้งอยู่เลขที่ 115 หมู่ 11 จำนวนสมาชิก 20 คน
14. วิสาหกิจชุมชนเกษตรโคขุนชุมชนเข้มแข็ง ตั้งอยู่เลขที่ 58 หมู่ 11 จำนวนสมาชิก 20 คน
15. วิสาหกิจชุมชนถั่วดาวอินคาบ้านพวน ตั้งอยู่เลขที่ 190 หมู่ 13 จำนวนสมาชิก 10 คน
16. วิสาหกิจชุมชนโคพันธุ์โคขุนบ้านหนองหลุมตะวันออก ตั้งอยู่เลขที่ 106 หมู่ 14 จำนวนสมาชิก 20 คน
17. กลุ่มทำไม้กวาด ตั้งอยู่เลขที่ 2 หมู่ 2 จำนวนสมาชิก 10 คน
18. กลุ่มขนมไทย ตั้งอยู่เลขที่ 179 หมู่ 3 จำนวนสมาชิก 20 คน
19. กลุ่มอาชีพแปรรูปปลาแดดเดียว ตั้งอยู่เลขที่ 5 หมู่ 4 จำนวนสมาชิก 15 คน
20. กลุ่มจักสานบ้านหนองหลุม ตั้งอยู่เลขที่ 16 หมู่ 4 จำนวนสมาชิก 15 คน
21. กลุ่มขนมไทย ตั้งอยู่เลขที่ 214 หมู่ 5 จำนวนสมาชิก 20 คน
22. กลุ่มจักสานจากไม้ไผ่ ตั้งอยู่เลขที่ 39 หมู่ 6 จำนวนสมาชิก 10 คน
23. กลุ่มจักสานผักตบชวา ตั้งอยู่เลขที่ 24 หมู่ 7 จำนวนสมาชิก 10 คน
24. กลุ่มจักสานบ้านเกษตรสุข ตั้งอยู่เลขที่ 156 หมู่ 8 จำนวนสมาชิก 10 คน
25. กลุ่มอาชีพทำไข่เค็ม ตั้งอยู่เลขที่ 81 หมู่ 10 จำนวนสมาชิก 15 คน
26. กลุ่มน้ำพริกตุ้ม ตั้งอยู่เลขที่ 115 หมู่ 11 จำนวนสมาชิก 15 คน
27. กลุ่มขนมไทย ตั้งอยู่เลขที่ 2/1 หมู่ 12 จำนวนสมาชิก 20 คน
28. กลุ่มผู้ปลูกข้าวโพด ตั้งอยู่เลขที่ 2/1 หมู่ 12 จำนวนสมาชิก 30 คน
29. กลุ่มจักสานตะกร้า ตั้งอยู่เลขที่ 106 หมู่ 14 จำนวนสมาชิก 15 คน

กองทุนในตำบลหนองไธ้ มีจำนวน 6 กองทุน ดังนี้

- 1 กองทุนหมู่บ้านและชุมชนเมือง มีจำนวน 14 กองทุน
  - มีงบประมาณ เงินจัดสรรจากรัฐบาล 31,100,000 บาท
  - เงินสมทบ(กำไรสะสม) 7,063,342 บาท
  - เงินประกันความเสี่ยง 1,561,934 บาท
  - เงินออม 5,915,470 บาท
  - เงินโครงการประชารัฐ 16,800,000 บาท
2. กลุ่มออมทรัพย์เพื่อการผลิต จำนวน 1 กลุ่ม
  - กลุ่มออมทรัพย์เพื่อการผลิตบ้านตลิ่งชัน หมู่ 7 มีเงินสัจจะสะสม 66,400 บาท สมาชิก 43 ราย
3. โครงการแก้ไขปัญหาความยากจน มีจำนวน 2 กองทุน (หมู่ที่ 7 และหมู่ที่ 10)
  - มีงบประมาณรวม 560,000 บาท
4. กองทุนแม่ของแผ่นดิน มีจำนวน 3 กองทุน (หมู่ที่ 1,หมู่ที่ 7,หมู่ที่ 9)
  - มีงบประมาณ(เงินขวัญถุง) จำนวน 24,000 บาท
5. กองทุนฌาปนกิจสงเคราะห์หมู่บ้าน มีจำนวน 14 กองทุน (หมู่ 1 –หมู่ 14)
6. กองทุนหลักประกันสุขภาพ จำนวน 1 กองทุน

### 6.8 รายได้

เนื่องจากสภาพภูมิประเทศเป็นที่ราบ เหมาะแก่การทำการเกษตรกรรม ดังนั้นรายได้ส่วนใหญ่ของคนในตำบลจึงมาจากการเกษตรกรรม รายได้เฉลี่ยต่อปีของประชากร ดังนี้

ตารางแสดงรายได้เฉลี่ยต่อปีของประชากร ตาม จปฐ. ปี 2562

หมู่ที่	พื้นที่	จำนวนครัวเรือน	จำนวนคน	รายได้เฉลี่ยต่อครัวเรือน/ปี (บาท)	รายได้เฉลี่ยต่อคน/ปี (บาท)
1	บ้านคณที	179	573	216,309.72	67,573.19
2	บ้านหนองไธ้	108	389	217,631.48	60,422.11
3	บ้านหนองกระทิง	169	520	212,964.50	69,213.46
4	บ้านหนองหลุม	119	411	223,259.66	64,642.09
5	บ้านห้วยหิน	108	371	243,161.11	70,785.44
6	บ้านโคกสำโรง	111	404	236,472.07	64,971.29
7	บ้านตลิ่งชัน	85	283	231,027.29	69,389.82
8	บ้านเกษตรสุข	103	339	211,645.63	64,305.31
9	บ้านหนองแหน	182	620	270,425.27	79,382.90
10	บ้านสระ	154	545	242,746.75	68,592.66

หมู่ที่	พื้นที่	จำนวน ครัวเรือน	จำนวนคน	รายได้เฉลี่ยต่อ ครัวเรือน/ปี (บาท)	รายได้เฉลี่ย ต่อคน/ปี (บาท)
11	บ้านคอกวัวตะวันออก	184	624	197,511.96	58,240.71
12	บ้านเขาดาก้าว	140	437	226,315.71	72,503.89
13	บ้านพวน	97	369	299,964.95	78,852.57
14	บ้านหนองหลุมตะวันออก	98	359	266,760.23	72,820.34
	<b>รวมทุกพื้นที่</b>	<b>1,837</b>	<b>6,244</b>	<b>3,296,196.33</b>	<b>961,695.78</b>

แหล่งข้อมูล : ข้อมูลความจำเป็นพื้นฐาน ระดับตำบล ปี 2562 ข้อมูล ณ วันที่ 22 พฤษภาคม 2562

จากเว็บไซต์ <http://ebmn.cdd.go.th/>

## 6.9 รายจ่าย

### ตารางแสดงรายจ่ายเฉลี่ยต่อปีของประชากร ตาม จปฐ. ปี 2562

หมู่ที่	พื้นที่	จำนวน ครัวเรือน	จำนวนคน	รายจ่ายเฉลี่ย ต่อครัวเรือน/ปี(บาท)	รายจ่ายเฉลี่ย ต่อคน/ปี (บาท)
1	บ้านคณสี	179	573	188,477.32	58,878.60
2	บ้านหนองไธ้	108	389	117,253.70	32,553.73
3	บ้านหนองกระทิง	169	520	189,185.62	61,485.33
4	บ้านหนองหลุม	119	411	152,321.09	44,102.70
5	บ้านห้วยหิน	108	371	197,200.56	57,406.09
6	บ้านโคกสำโรง	111	404	100,496.40	27,611.63
7	บ้านตลิ่งชัน	85	283	123,300.88	37,033.83
8	บ้านเกษตรสุข	103	339	105,433.98	32,034.51
9	บ้านหนองแหน	182	620	185,309.89	54,397.42
10	บ้านสระ	154	545	152,146.10	42,991.74
11	บ้านคอกวัวตะวันออก	184	624	84,323.37	24,864.58
12	บ้านเขาดาก้าว	140	437	183,500.01	58,787.19
13	บ้านพวน	97	369	147,984.54	38,901.08
14	บ้านหนองหลุมตะวันออก	98	359	164,910.16	45,017.26
	<b>รวมทุกพื้นที่</b>	<b>1,837</b>	<b>6,244</b>	<b>2,091,843.62</b>	<b>616,065.69</b>

## 7. ศาสนา ประเพณี วัฒนธรรม

### 7.1 การนับถือศาสนา

ประชาชนส่วนใหญ่ในตำบลหนองไธ้ นับถือศาสนาพุทธ

### 7.2 ประเพณีและงานประจำปี

หมู่ที่ 1,6,10 มีประเพณีเสนเรื่อนของชาวลาวโซ่ง

### 7.3 ภูมิปัญญาท้องถิ่น ภาษาถิ่น

#### 7.3.1 กลุ่มแปรรูปจากผลิตภัณฑ์จากทองเหลือง

เลขที่ 58 หมู่ที่ 4 ต.หนองไธ้ อ.อุทุมพร จ.สุพรรณบุรี 72160



#### 7.3.2 กลุ่มสมุนไพรไทย

เลขที่ 86 หมู่ 6 บ้านโคกสำโรง ถนนอุทุมพร-ด่านช้าง ตำบลหนองไธ้ อำเภออุทุมพร จังหวัดสุพรรณบุรี



#### 7.3.3 หนังสืตละสูง “ซุนทอง” หมู่ที่ 10 ตำบลหนองไธ้ อำเภออุทุมพร จังหวัดสุพรรณบุรี



## 7.4 สินค้าพื้นเมืองและของที่ระลึก

### 7.4.1 ัญพิซสำเร็จรูปของเตอร์

บริษัท ของเตอร์ไทยออร์แกนิกฟู้ด จำกัด 129 หมู่ 10 ตำบลหนองโอง อำเภอกู่ทอง จังหวัดสุพรรณบุรี



### 7.4.2 ขนมเปียะ ใส้ต่างๆ OTOP 5 ดาว ปี 2553

ร้านขนมเปียะมงคล 273 คนตี หมู่ 1 มาลัยแมน ตำบลหนองโอง อำเภอกู่ทอง จังหวัดสุพรรณบุรี



## 8. ทรัพยากรธรรมชาติ

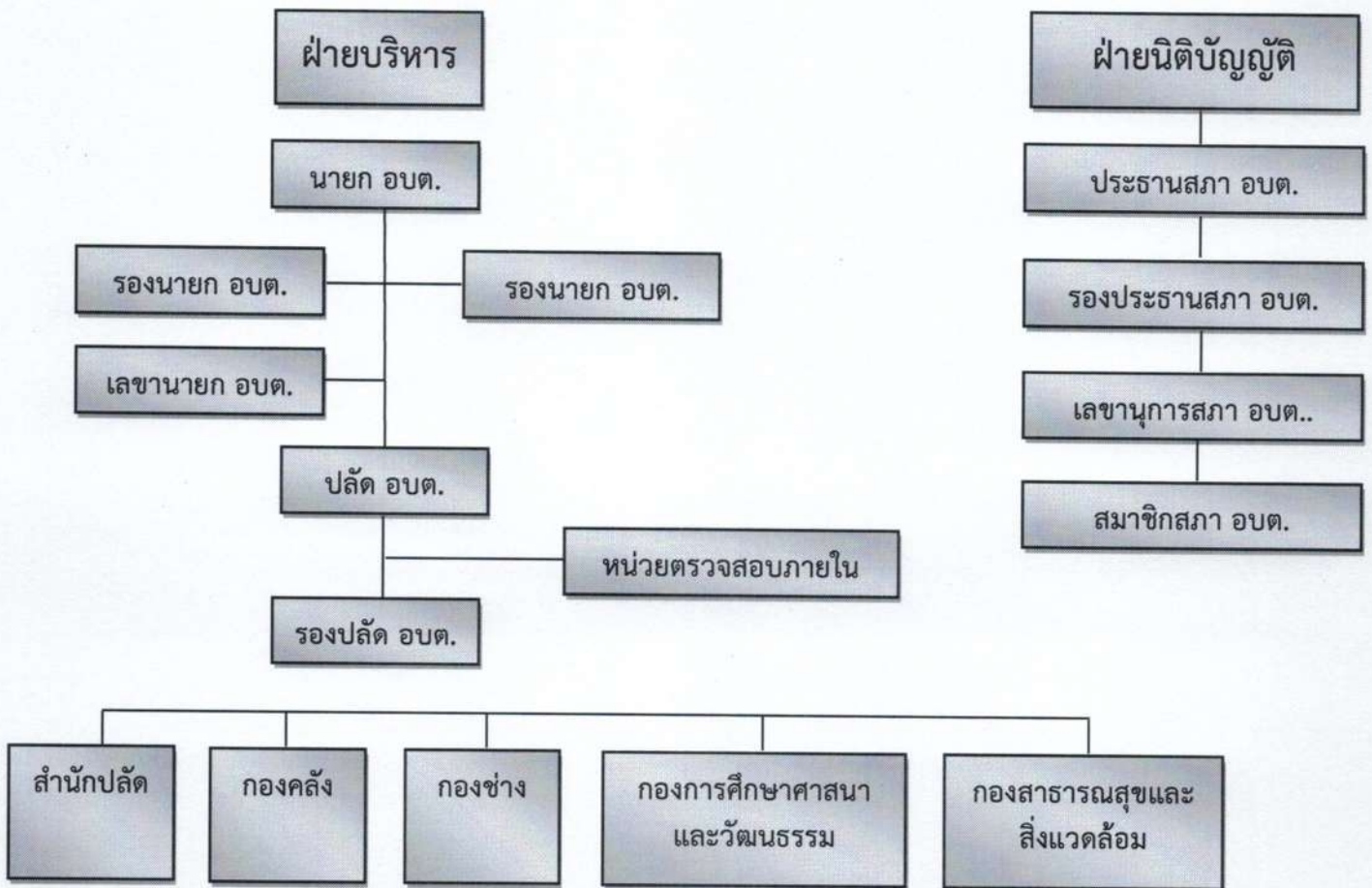
### 8.1 ลักษณะของไม้และป่าไม้

ป่าเขาตะโกปิดทอง-ป่าเขาเพชรน้อย อยู่ในเขตตำบลจรเข้สามพัน ตำบลหนองโอง อำเภอกู่ทอง มีพื้นที่ประมาณ 15,000 ไร่ ลักษณะภูมิประเทศและสภาพป่าโดยทั่วไป สภาพทั่วไปเป็นภูเขาเกือบทั้งหมด มีที่ราบอยู่เพียงเล็กน้อย ไม้ที่มีค่าถูกตัดฟันไปหมด คงเหลือแต่ไม้เล็กๆ ไม้ไผ่ ไม้รวก

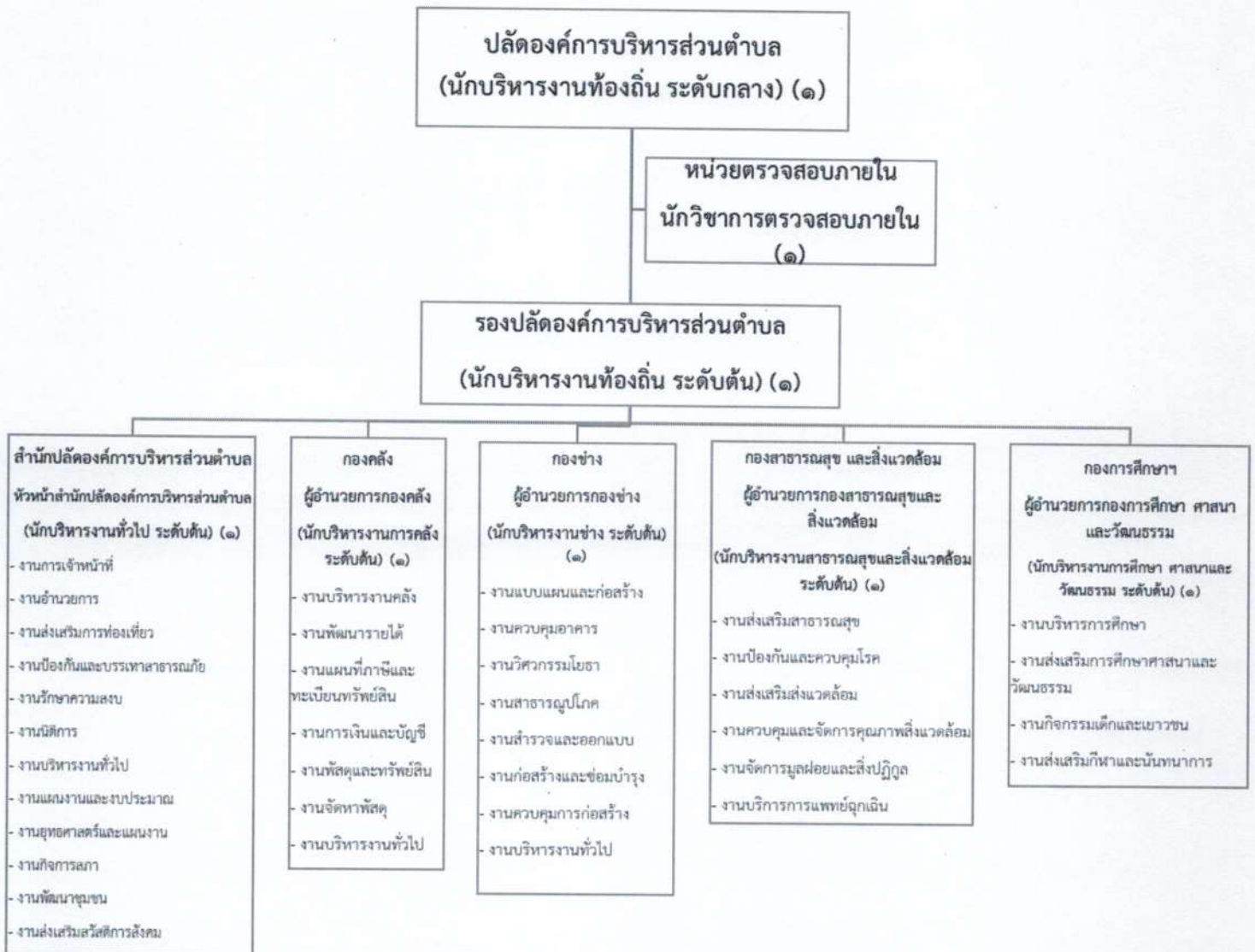
### 8.2 ลักษณะของแหล่งน้ำ

- |                      |         |
|----------------------|---------|
| - คลองชลประทาน       | 2 สาย   |
| - ห้วย/หนอง/คลอง/บึง | 4 แห่ง  |
| - บ่อบาดาลสาธารณะ    | 18 แห่ง |

## โครงสร้างองค์การบริหารส่วนตำบลหนองไฉ่



## โครงสร้างส่วนราชการองค์การบริหารส่วนตำบลหนองไผ่





## ส่วนที่ ๒

ยุทธศาสตร์องค์การปกครองส่วนท้องถิ่น

## ส่วนที่ 2

### ยุทธศาสตร์องค์กรปกครองส่วนท้องถิ่น

#### (1) ความสัมพันธ์ระหว่างแผนพัฒนาระดับมหภาค

##### 1.1 แผนยุทธศาสตร์ชาติ 20 ปี (พ.ศ. 2561-2580)

ยุทธศาสตร์ชาติ พ.ศ. 2561-2580 (ยุทธศาสตร์ชาติ 20 ปี) เป็นแผนการพัฒนาประเทศ ที่กำหนดกรอบและแนวทางการพัฒนาให้หน่วยงานของรัฐทุกภาคส่วนต้องทำตาม เพื่อให้บรรลุวิสัยทัศน์ประเทศไทย ที่ว่า”ประเทศไทยมีความมั่นคง มั่งคั่ง ยั่งยืน เป็นประเทศที่พัฒนาแล้ว ด้วยการพัฒนาตามหลักปรัชญาของเศรษฐกิจพอเพียง” หรือเป็นคติพจน์ประจำชาติว่า “มั่นคง มั่งคั่ง ยั่งยืน” เพื่อสนองต่อต่อผลประโยชน์แห่งชาติ

โดยที่รัฐธรรมนูญ แห่งราชอาณาจักรไทย มาตรา 65 กำหนดให้รัฐพึงจัดให้มียุทธศาสตร์ชาติเป็นเป้าหมายการพัฒนาประเทศอย่างยั่งยืนตามหลักธรรมาภิบาลเพื่อใช้เป็นกรอบในการจัดทำแผนต่างๆให้สอดคล้องและบูรณาการกัน เพื่อให้เกิดพลังผลักดันร่วมกันไปสู่เป้าหมายดังกล่าว ยุทธศาสตร์ชาติ 20 ปี (พ.ศ. 2561-2580) เป็นยุทธศาสตร์ชาติฉบับแรกของประเทศไทยตามรัฐธรรมนูญแห่งราชอาณาจักรไทย ซึ่งจะต้องนำไปสู่ การปฏิบัติ เพื่อให้ประเทศไทยบรรลุวิสัยทัศน์ และเพื่อความสุขของคนไทยทุกคน โดยมีเป้าหมายการพัฒนาประเทศ คือ “ประเทศชาติมั่นคง ประชาชนมีความสุข เศรษฐกิจพัฒนาอย่างต่อเนื่อง สังคมเป็นธรรม ฐานทรัพยากรธรรมชาติยั่งยืน” โดยยกระดับศักยภาพของประเทศในหลากหลายมิติ พัฒนาค้นในทุกมิติและในทุกช่วงวัยให้เป็นคนดี เก่ง และมีคุณภาพ สร้างโอกาสและความเสมอภาคทางสังคม สร้างการเติบโตบนคุณภาพชีวิตที่เป็นมิตรกับสิ่งแวดล้อม และมีภาครัฐของประชาชนเพื่อประชาชนและประโยชน์ส่วนรวม โดยการประเมินผลการพัฒนาตามยุทธศาสตร์ชาติ ประกอบด้วย

- 1) ความอยู่ดีมีสุขของคนไทยและสังคมไทย
- 2) ชีตความสามารถในการแข่งขัน การพัฒนาเศรษฐกิจ และการกระจายรายได้
- 3) การพัฒนาทรัพยากรมนุษย์ของประเทศ
- 4) ความเท่าเทียมและความเสมอภาคของสังคม
- 5) ความหลากหลายทางชีวภาพ คุณภาพสิ่งแวดล้อม และความยั่งยืนของทรัพยากรธรรมชาติ
- 6) ประสิทธิภาพการบริหารจัดการและการเข้าถึงการให้บริการของภาครัฐ

การพัฒนาประเทศในช่วงระยะเวลาของยุทธศาสตร์ชาติ จะมุ่งเน้น การสร้างสมดุลระหว่างการพัฒนาเศรษฐกิจ สังคม และสิ่งแวดล้อม โดยประกอบด้วย 6 ยุทธศาสตร์ ได้แก่

#### ยุทธศาสตร์ชาติ

##### 1. ยุทธศาสตร์ชาติด้านความมั่นคง

ยุทธศาสตร์ชาติด้านความมั่นคง มีเป้าหมายการพัฒนาที่สำคัญ คือ ประเทศชาติมั่นคง ประชาชนมีความสุข เน้นการบริหารจัดการสภาวะแวดล้อมของ ประเทศให้มีความมั่นคง ปลอดภัย เอกธราช อธิปไตย และมีความสงบเรียบร้อยในทุก ระดับ ตั้งแต่ระดับชาติ สังคม ชุมชน มุ่งเน้นการพัฒนาค้น เครื่องมือ เทคโนโลยี และ ระบบ

ฐานข้อมูลขนาดใหญ่ให้มีความพร้อมสามารถรับมือกับภัยคุกคามและภัยพิบัติได้ทุกรูปแบบ และทุกระดับความรุนแรง ควบคู่ไปกับการป้องกันและแก้ไขปัญหาด้าน ความมั่นคงที่มีอยู่ในปัจจุบัน และที่อาจจะเกิดขึ้นในอนาคต ใช้กลไกการแก้ไขปัญหา แบบบูรณาการทั้งกับส่วนราชการ ภาคเอกชน ประชาสังคม และองค์กรที่ไม่ใช่รัฐ รวมถึงประเทศเพื่อนบ้านและมิตรประเทศทั่วโลกบนพื้นฐานของหลักธรรมาภิบาล ตัวชี้วัด ประกอบด้วย (1) ความสุขของประชากรไทย (2) ความมั่นคง ปลอดภัยของประเทศ (3) ความพร้อมของกองทัพ หน่วยงานด้านความมั่นคง และการมีส่วนร่วมของภาครัฐ ภาคเอกชน และภาคประชาชนในการป้องกันและแก้ไขปัญหา ความมั่นคง (4) บทบาทและการยอมรับในด้านความมั่นคงของไทยในประชาคมระหว่าง ประเทศ และ (5) ประสิทธิภาพการบริหารจัดการความมั่นคงแบบองค์รวม โดย ประเด็นยุทธศาสตร์ชาติด้านความมั่นคง ประกอบด้วย 5 ประเด็น ได้แก่

1.1 การรักษาความสงบภายในประเทศ เพื่อเสริมสร้างความสงบเรียบร้อยและสันติสุขให้เกิดขึ้นกับประเทศชาติบ้านเมือง โดย (1) พัฒนาและเสริมสร้างคน ในทุกภาคส่วนให้มีความเข้มแข็ง มีความพร้อม ตระหนักในเรื่องความมั่นคง และมี ส่วนร่วมในการแก้ไขปัญหา (2) พัฒนาและเสริมสร้างความจงรักภักดีต่อสถาบันหลักของชาติ (3) พัฒนาและเสริมสร้างการเมืองของประเทศให้มีเสถียรภาพและมีธรรมาภิบาล (4) พัฒนาและเสริมสร้างกลไกป้องกันและขจัดสาเหตุปัญหาความมั่นคงที่สำคัญ

1.2 การป้องกันและแก้ไขปัญหาที่มีผลกระทบต่อความมั่นคง เพื่อแก้ไขปัญหาเดิมและป้องกันไม่ให้เกิดปัญหาใหม่เกิดขึ้น โดย (1) แก้ไขปัญหาความมั่นคงในปัจจุบัน (2) ติดตาม เฝ้าระวัง ป้องกันและแก้ไขปัญหาที่อาจอุบัติขึ้นใหม่ (3) สร้างความปลอดภัยและความสันติสุขอย่างถาวรในพื้นที่ที่มีความขัดแย้ง (4) รักษาความมั่นคงและผลประโยชน์ทางทรัพยากรธรรมชาติและสิ่งแวดล้อม ทั้งทางบกและทางทะเล

1.3 การพัฒนาศักยภาพของประเทศให้พร้อมเผชิญภัยคุกคามที่กระทบต่อความมั่นคงของชาติ เพื่อยกระดับขีดความสามารถของกองทัพและหน่วยงานด้านความมั่นคง โดย (1) พัฒนาระบบงานข่าวกรองแห่งชาติแบบบูรณาการอย่างมีประสิทธิภาพ (2) พัฒนาและฝึกพลกำลังอำนาจแห่งชาติ กองทัพและหน่วยงานความมั่นคงรวมทั้งภาครัฐและภาคประชาชนให้พร้อมป้องกันและรักษาอธิปไตยของ ประเทศ และเผชิญกับภัยคุกคามได้ทุกมิติทุกรูปแบบและทุกระดับ (3) พัฒนา ระบบเตรียมพร้อมแห่งชาติและการบริหารจัดการภัยคุกคามให้มีประสิทธิภาพ

1.4 การบูรณาการความร่วมมือด้านความมั่นคงกับอาเซียนและนานาชาติ รวมถึงองค์กรภาครัฐและที่มีใช้ภาครัฐ เพื่อสร้างเสริมความสงบสุข สันติสุข ความมั่นคงและความเจริญก้าวหน้าให้กับประเทศชาติ ภูมิภาคและโลกอย่างยั่งยืน โดย (1) เสริมสร้างและรักษาดุลยภาพสภาวะแวดล้อมระหว่างประเทศ (2) เสริมสร้างและ ดำรงไว้ซึ่งสันติภาพและความมั่นคงของภูมิภาค (3) การร่วมมือทางการพัฒนากับประเทศเพื่อนบ้าน ภูมิภาค โลก รวมถึงองค์กรภาครัฐและที่มีใช้ภาครัฐ

1.5 การพัฒนากลไกการบริหารจัดการความมั่นคงแบบองค์รวม เพื่อให้กลไกสำคัญต่างๆ ทำงานได้อย่างมีประสิทธิภาพ มีการใช้หลักธรรมาภิบาลและการบังคับใช้กฎหมายอย่างเคร่งครัด โดย (1) พัฒนากลไกให้พร้อมสำหรับ การติดตาม เฝ้าระวัง แจ้งเตือน ป้องกัน และแก้ไขปัญหาความมั่นคงแบบองค์รวม อย่างเป็นรูปธรรม (2) บริหารจัดการความมั่นคงให้เอื้ออำนวยต่อการพัฒนา ประเทศในมิติอื่น ๆ (3) พัฒนากลไกและองค์กรขับเคลื่อนยุทธศาสตร์ชาติ ด้านความมั่นคง

## 2. ยุทธศาสตร์ชาติด้านการสร้างความสามารถในการแข่งขัน

มีเป้าหมาย การพัฒนาที่มุ่งเน้นการยกระดับศักยภาพของประเทศในหลากหลายมิติ บนพื้นฐาน แนวคิด 3 ประการ ได้แก่ (1) “ต่อยอดอดีต” โดยมองกลับไปที่รากเหง้าทางเศรษฐกิจ อัตลักษณ์ วัฒนธรรม ประเพณี วิถีชีวิต และจุดเด่นทางทรัพยากรธรรมชาติ ที่หลากหลาย รวมทั้งความได้เปรียบเชิงเปรียบเทียบของประเทศในด้านอื่นๆ นำมาประยุกต์ผสมผสานกับเทคโนโลยีและนวัตกรรม เพื่อให้สอดคล้องกับบริบทของเศรษฐกิจ และสังคมโลกสมัยใหม่ (2) “ปรับปัจจุบัน” เพื่อปูทางสู่นาคต ผ่านการพัฒนา โครงสร้างพื้นฐานของประเทศในมิติต่างๆ ทั้งโครงข่ายระบบคมนาคมและขนส่ง โครงสร้างพื้นฐานวิทยาศาสตร์ เทคโนโลยีและดิจิทัล และการปรับสภาพแวดล้อม ให้เอื้อต่อการพัฒนาอุตสาหกรรมและบริการอนาคต และ (3) “สร้างคุณค่าใหม่ ในอนาคต” ด้วยการเพิ่มศักยภาพของผู้ประกอบการ พัฒนาคนรุ่นใหม่ รวมถึงปรับรูปแบบธุรกิจ เพื่อตอบสนองต่อความต้องการของตลาด ผสมผสานกับ ยุทธศาสตร์ ที่รองรับอนาคต บนพื้นฐานของการต่อยอดอดีตและปรับปัจจุบัน พร้อมทั้งการส่งเสริม และสนับสนุน จากภาครัฐ ให้ประเทศไทยสามารถสร้างฐานรายได้และการจ้างงานใหม่ ขยายโอกาสทางการค้าและการลงทุนในเวทีโลก ควบคู่ไปกับการยกระดับรายได้และ การกินดีอยู่ดี รวมถึงการเพิ่มขึ้นของคนชั้นกลางและลดความเหลื่อมล้ำของ คน ในประเทศได้ในคราวเดียวกัน ตัวชี้วัด ประกอบด้วย (1) รายได้ประชาชาติ การขยายตัวของผลิตภัณฑ์มวลรวม ภายในประเทศ และการกระจายรายได้ (2) ผลผลิตภาพการผลิตของประเทศ ทั้งในปัจจุบันการผลิตและแรงงาน (3) การลงทุนเพื่อการวิจัยและพัฒนา และ (4) ความสามารถในการแข่งขันของประเทศ

โดยมีประเด็นยุทธศาสตร์ชาติด้านการสร้าง ความสามารถในการแข่งขัน ประกอบด้วย 5 ประเด็น ได้แก่

2.1 การเกษตรสร้างมูลค่า ให้ความสำคัญกับการเพิ่มผลผลิตการผลิต ทั้งเชิงปริมาณและมูลค่า และความหลากหลายของสินค้าเกษตร ประกอบด้วย (1) เกษตรอัตลักษณ์พื้นถิ่น (2) เกษตรปลอดภัย (3) เกษตรชีวภาพ (4) เกษตรแปรรูป และ (5) เกษตรอัจฉริยะ

2.2 อุตสาหกรรมและบริการแห่งอนาคต โดยสร้างอุตสาหกรรมและบริการแห่งอนาคตที่ขับเคลื่อนประเทศไทยไปสู่ประเทศที่พัฒนาแล้วด้วยนวัตกรรมและเทคโนโลยีแห่งอนาคต ประกอบด้วย (1) อุตสาหกรรมชีวภาพ (2) อุตสาหกรรมและบริการการแพทย์ครบวงจร (3) อุตสาหกรรมและบริการดิจิทัล ข้อมูล และปัญญา ประดิษฐ์ (4) อุตสาหกรรมและบริการขนส่งและโลจิสติกส์และ (5) อุตสาหกรรม ความมั่นคงของประเทศ

2.3 สร้างความหลากหลายด้านการท่องเที่ยว โดยการรักษาการเป็นจุดหมายปลายทางที่สำคัญของการท่องเที่ยวระดับโลกที่ดึงดูดนักท่องเที่ยวทุกระดับ และเพิ่มสัดส่วนของนักท่องเที่ยวที่มีคุณภาพสูง ประกอบด้วย (1) ท่องเที่ยวเชิงสร้างสรรค์และวัฒนธรรม (2) ท่องเที่ยวเชิงธุรกิจ (3) ท่องเที่ยวเชิงสุขภาพ ความงามและแพทย์แผนไทย (4) ท่องเที่ยวสำราญทางน้ำ และ (5) ท่องเที่ยวเชื่อมโยงภูมิภาค

2.4 โครงสร้างพื้นฐาน เชื่อมไทย เชื่อมโลก ครอบคลุมถึงโครงสร้างพื้นฐาน ทางกายภาพในด้านโครงข่ายคมนาคม พื้นที่และเมือง รวมถึงเทคโนโลยี ตลอดจนโครงสร้างพื้นฐานทางเศรษฐกิจ โดย (1) เชื่อมโยงโครงข่ายคมนาคมไร้รอยต่อ (2) สร้างและพัฒนาเขตเศรษฐกิจพิเศษ (3) เพิ่มพื้นที่และเมืองเศรษฐกิจ (4) พัฒนาโครงสร้างพื้นฐานเทคโนโลยีสมัยใหม่ และ (5) รักษาและเสริมสร้างเสถียรภาพทางเศรษฐกิจมหภาค

2.5 พัฒนาเศรษฐกิจบนพื้นฐานผู้ประกอบการยุคใหม่ สร้างและพัฒนา ผู้ประกอบการยุคใหม่ ที่มีทักษะและจิตวิญญาณของการเป็นผู้ประกอบการที่มี ความสามารถในการแข่งขันและมีอัตลักษณ์ชัดเจน โดย (1) สร้าง

ผู้ประกอบการอัจฉริยะ (2) สร้างโอกาสเข้าถึงบริการทางการเงิน (3) สร้างโอกาสเข้าถึงตลาด (4) สร้างโอกาสเข้าถึงข้อมูล และ (5) ปรับบทบาทและโอกาสการเข้าถึงบริการภาครัฐ

### 3. ยุทธศาสตร์ชาติด้านการพัฒนาและเสริมสร้างศักยภาพทรัพยากรมนุษย์

มีเป้าหมายการพัฒนาที่สำคัญเพื่อพัฒนาคนในทุกมิติและในทุกช่วงวัยให้เป็นคนดี เก่ง และมีคุณภาพ โดยคนไทยมีความพร้อมทั้งกาย ใจ สติปัญญา มีพัฒนาการที่ตีรอบด้าน และมีสุขภาวะที่ดีในทุกช่วงวัย มีจิตสาธารณะ รับผิดชอบต่อสังคมและผู้อื่น มัธยัสถ์ อุดม อโภออมารี มีวินัย รักษาศีลธรรม และเป็นพลเมืองดีของชาติ มีหลักคิด ที่ถูกต้อง มีทักษะที่จำเป็นในศตวรรษที่ 21 มีทักษะสื่อสารภาษาอังกฤษและภาษาที่ 3 และอนุรักษ์ภาษาท้องถิ่น มีนิสัยรักการเรียนรู้และการพัฒนาตนเองอย่างต่อเนื่องตลอด ชีวิต สู่การเป็นคนไทยที่มีทักษะสูง เป็นนวัตกรรม นวัตกรรม ผู้ประกอบการ เกษตรกรยุคใหม่ และอื่น ๆ โดยมีสัมมาชีพตามความถนัดของตนเอง ตัวชี้วัด ประกอบด้วย (1) การพัฒนาคุณภาพชีวิต สุขภาวะ และความเป็นอยู่ ที่ดีของคนไทย (2) ผลสัมฤทธิ์ทางการศึกษาและการเรียนรู้ตลอดชีวิต และ (3) การพัฒนา สังคมและครอบครัวไทย

โดย มีประเด็นยุทธศาสตร์ชาติด้านการพัฒนาและเสริมสร้างศักยภาพทรัพยากรมนุษย์ ประกอบด้วย 7 ประเด็น ได้แก่

3.1 การปรับเปลี่ยนค่านิยมและวัฒนธรรม มุ่งเน้นให้สถาบันทางสังคมร่วมปลูกฝังค่านิยมและวัฒนธรรมที่พึงประสงค์ โดย (1) ปลูกฝังค่านิยมและวัฒนธรรม ผ่านการเลี้ยงดูในครอบครัว (2) บูรณาการเรื่องความซื่อสัตย์ วินัย คุณธรรม จริยธรรม ในการจัดการเรียนการสอนในสถานศึกษา (3) สร้างความเข้มแข็ง ในสถาบันทางศาสนา (4) ใช้ชุมชนเป็นฐานในการปลูกฝังค่านิยมและวัฒนธรรม (5) ส่งเสริมให้คนไทยมีจิตสาธารณะและความรับผิดชอบต่อส่วนรวม

3.2 การพัฒนาศักยภาพคนตลอดช่วงชีวิต โดยมุ่งเน้นการพัฒนาคนเชิงคุณภาพในทุกช่วงวัย ประกอบด้วย ช่วงการตั้งครรภ์/ปฐมวัย ช่วงวัยเรียน/วัยรุ่น ช่วงวัยแรงงาน และช่วงวัยผู้สูงอายุ

3.3 ปฏิรูปกระบวนการเรียนรู้ที่ตอบสนองต่อการเปลี่ยนแปลงในศตวรรษที่ 21 โดยมุ่งเน้นผู้เรียนให้มีทักษะการเรียนรู้และมีใจใฝ่เรียนรู้ตลอดเวลา เปลี่ยนโฉมบทบาทครู ให้เป็นครูยุคใหม่ และเพิ่มประสิทธิภาพระบบบริหารจัดการศึกษาทุกระดับ โดย (1) ปรับเปลี่ยนระบบการเรียนรู้และพัฒนาระบบการเรียนรู้ตลอดชีวิต (2) เปลี่ยนโฉมเป็นครูยุคใหม่ (3) เพิ่มประสิทธิภาพระบบบริหารจัดการศึกษาในทุกระดับ ทุกประเภท (4) การสร้างความตื่นตัวให้คนไทยตระหนักถึงบทบาท ความรับผิดชอบและการวางตำแหน่งของประเทศไทยในประชาคมโลก (5) วางพื้นฐานระบบรองรับการเรียนรู้โดยใช้ดิจิทัลแพลตฟอร์ม

3.4 การตระหนักถึงพหุปัญญาของมนุษย์ที่หลากหลาย โดย (1) พัฒนาและส่งเสริมพหุปัญญาผ่านครอบครัว ระบบสถานศึกษา สภาพแวดล้อม รวมทั้งสื่อต่างๆ (2) สร้างเส้นทางอาชีพ สภาพแวดล้อมการทำงาน และระบบสนับสนุน ที่เหมาะสมสำหรับผู้มีความสามารถพิเศษผ่านกลไกต่าง ๆ (3) ดึงดูดกลุ่มผู้เชี่ยวชาญต่างชาติและคนไทยที่มีความสามารถในต่างประเทศให้มาสร้างและพัฒนาเทคโนโลยีและนวัตกรรมให้กับประเทศ

3.5 การเสริมสร้างให้คนไทยมีสุขภาวะที่ดี โดย (1) สร้างความรอบรู้ด้านสุขภาวะ (2) ป้องกันและควบคุมปัจจัยเสี่ยงที่คุกคามสุขภาวะ (3) ให้ชุมชนเป็นฐานในการสร้างสุขภาวะที่ดีในทุกพื้นที่

3.6 การเสริมสภาพแวดล้อมที่เอื้อต่อการพัฒนาและเสริมสร้างศักยภาพทรัพยากรมนุษย์ โดย (1) สร้างความอยู่ดีมีสุขของครอบครัวไทย (2) ส่งเสริมบทบาทการมีส่วนร่วมของทุกภาคส่วนในการพัฒนาทรัพยากรมนุษย์ (3) ปลูกฝังและพัฒนาทักษะนอกห้องเรียน (3) พัฒนาระบบฐานข้อมูลเพื่อการพัฒนาทรัพยากรมนุษย์

3.7 การเสริมสร้างศักยภาพการกีฬาในการสร้างคุณค่าทางสังคมและพัฒนาประเทศ โดย (1) ส่งเสริมการออกกำลังกาย และกีฬาขั้นพื้นฐานให้กลายเป็นวิถีชีวิต (2) ส่งเสริมให้ประชาชนมีส่วนร่วมในกิจกรรมออกกำลังกาย กีฬาและ นันทนาการ (3) ส่งเสริมการกีฬาเพื่อพัฒนาสู่ระดับอาชีพ และพัฒนาบุคลากรด้านการกีฬาและนันทนาการ เพื่อรองรับการเติบโตของอุตสาหกรรมกีฬา

#### 4. ยุทธศาสตร์ชาติด้านการสร้างโอกาสและความเสมอภาคทางสังคม

มีเป้าหมาย การพัฒนาที่ให้ความสำคัญการดึงเอาพลังของภาคส่วนต่างๆ ทั้งภาคเอกชน ประชาสังคม ชุมชนท้องถิ่น มาร่วมขับเคลื่อน โดยการสนับสนุนการรวมตัวของประชาชนในการร่วมคิดร่วมทำเพื่อส่วนรวมการกระจายอำนาจและความรับผิดชอบ ไปสู่กลไกบริหารราชการแผ่นดินในระดับท้องถิ่น การเสริมสร้างความเข้มแข็งของชุมชน ในการจัดการตนเอง และการเตรียมความพร้อมของประชากรไทยทั้งในมิติสุขภาพ เศรษฐกิจ สังคม และสภาพแวดล้อมให้เป็นประชากรที่มีคุณภาพ สามารถพึ่งตนเองและทำประโยชน์แก่ครอบครัว ชุมชน และสังคมให้นานที่สุด โดยรัฐให้หลักประกัน การเข้าถึงบริการและสวัสดิการที่มีคุณภาพอย่างเป็นธรรมและทั่วถึง ตัวชี้วัดประกอบด้วย (1) ความแตกต่างของรายได้และการเข้าถึงบริการ ภาครัฐระหว่างกลุ่มประชากร (2) ความก้าวหน้าของการพัฒนาคน (3) ความก้าวหน้า ในการพัฒนาจังหวัดในการเป็นศูนย์กลางความเจริญทางเศรษฐกิจ สังคม และเทคโนโลยี และ (4) คุณภาพชีวิตของประชากรสูงอายุ โดยประเด็นยุทธศาสตร์ชาติด้านการสร้างโอกาสและความเสมอภาคทางสังคม ประกอบด้วย 4 ประเด็น ได้แก่

4.1 การลดความเหลื่อมล้ำ สร้างความเป็นธรรมในทุกมิติ โดย (1) ปรับโครงสร้างเศรษฐกิจฐานราก (2) ปฏิรูประบบภาษีและการคุ้มครองผู้บริโภค (3) กระจายการถือครองที่ดินและการเข้าถึงทรัพยากร (4) เพิ่มผลิตภาพและคุ้มครองแรงงานไทย ให้เป็นแรงงานฝีมือที่มีคุณภาพและความริเริ่มสร้างสรรค์ มีความปลอดภัยในการทำงาน (5) สร้างหลักประกันทางสังคมที่ครอบคลุมและเหมาะสมกับคนทุกช่วงวัย ทุกเพศภาวะ และทุกกลุ่ม (6) ลงทุนทางสังคมแบบมุ่งเป้าเพื่อช่วยเหลือกลุ่มคนยากจนและกลุ่ม ผู้ด้อยโอกาสโดยตรง (7) สร้างความเป็นธรรมในการเข้าถึงบริการสาธารณสุข และการศึกษา โดยเฉพาะสำหรับผู้มีรายได้น้อยและกลุ่มผู้ด้อยโอกาส และ (8) สร้าง ความเป็นธรรมในการเข้าถึงกระบวนการยุติธรรมอย่างทั่วถึง

4.2 การกระจายศูนย์กลางความเจริญทางเศรษฐกิจ สังคมและเทคโนโลยี โดย (1) พัฒนาศูนย์กลางความเจริญทางเศรษฐกิจ สังคมและเทคโนโลยีในภูมิภาค (2) กำหนดแผนพัฒนาเศรษฐกิจและสังคมของแต่ละกลุ่มจังหวัด ในมิติต่าง ๆ (3) จัดระบบเมืองที่เอื้อต่อการสร้างชีวิตและสังคมที่มีคุณภาพและปลอดภัย ให้สามารถตอบสนองต่อสังคมสูงวัยและแนวโน้มของการขยายตัวของเมืองในอนาคต (4) ปรับโครงสร้างและแก้ไขกฎหมายระเบียบบริหารราชการแผ่นดิน เพื่อวางระบบและกลไก การบริหารงานในระดับภาค กลุ่มจังหวัด (5) สนับสนุนการพัฒนาพื้นที่บนฐานข้อมูล ความรู้ เทคโนโลยีและนวัตกรรม และ (6) การพัฒนากำลังแรงงานในพื้นที่

4.3 การเสริมสร้างพลังทางสังคม โดย (1) สร้างสังคมเข้มแข็งที่แบ่งปัน ไม่ทอดทิ้งกันและมีคุณธรรม (2) การรองรับสังคมสูงวัยอย่างมีคุณภาพ (3) สนับสนุนความร่วมมือระหว่างภาครัฐ ภาคเอกชน ภาควิชาการ ภาค

ประชาสังคมและภาคประชาชน (4) ส่งเสริมความเสมอภาคทางเพศและบทบาทของสตรีในการสร้างสรรค์สังคม (5) สนับสนุนการพัฒนาบนฐานทุนทางสังคมและวัฒนธรรม และ (6) สนับสนุนการพัฒนาเทคโนโลยีสารสนเทศ และ สื่อสร้างสรรค์ เพื่อรองรับสังคมยุคดิจิทัล

4.4 การเพิ่มขีดความสามารถของชุมชนท้องถิ่นในการพัฒนา การพึ่งตนเองและการจัดการตนเอง โดย (1) ส่งเสริมการปรับพฤติกรรมในระดับครัวเรือน ให้มีขีดความสามารถในการจัดการวางแผนชีวิต สุขภาพ ครอบครัวยุติธรรม การเงินและอาชีพ (2) เสริมสร้างศักยภาพของชุมชนในการพึ่งตนเองและการพึ่งพากันเอง (3) สร้างการมีส่วนร่วมของภาคส่วนต่าง ๆ เพื่อสร้างประชาธิปไตยชุมชน และ (4) สร้างภูมิคุ้มกัน ทางปัญญาให้กับชุมชน

#### 5. ยุทธศาสตร์ชาติด้านการสร้างการเติบโตบนคุณภาพชีวิตที่เป็นมิตรต่อสิ่งแวดล้อม

มีเป้าหมายการพัฒนาที่สำคัญเพื่อนำไปสู่การบรรลุเป้าหมายการพัฒนาที่ยั่งยืนในทุกมิติ ทั้งมิติด้านสังคม เศรษฐกิจ สิ่งแวดล้อม ธรรมชาติและความเป็นหุ้นส่วนความร่วมมือระหว่างกันทั้งภายในและภายนอกประเทศ อย่างบูรณาการ ใช้พื้นที่เป็นตัวตั้งในการกำหนดกลยุทธ์และแผนงาน และการให้ทุกฝ่ายที่เกี่ยวข้องได้เข้ามามีส่วนร่วมในแบบทางตรงให้มากที่สุดเท่าที่จะเป็นไปได้ โดยเป็นการดำเนินการบนพื้นฐานการเติบโตร่วมกัน ไม่ว่าจะผ่านทางเศรษฐกิจ สิ่งแวดล้อม และคุณภาพชีวิต โดยให้ความสำคัญกับการสร้างสมดุลทั้ง 3 ด้าน อันจะนำไปสู่ความยั่งยืนเพื่อคนรุ่นต่อไปอย่างแท้จริง ตัวชี้วัดประกอบด้วย (1) พื้นที่สีเขียวที่เป็นมิตรกับสิ่งแวดล้อม (2) สภาพแวดล้อมและทรัพยากรธรรมชาติที่เสื่อมโทรมได้รับการฟื้นฟู (3) การเติบโตที่เป็นมิตรกับสิ่งแวดล้อม และ (4) ปริมาณก๊าซเรือนกระจก มูลค่าเศรษฐกิจฐานชีวภาพ โดยมีประเด็นยุทธศาสตร์ชาติด้านการสร้างการเติบโตบนคุณภาพชีวิตที่เป็นมิตรต่อ สิ่งแวดล้อม ประกอบด้วย 6 ประเด็น ได้แก่

5.1 สร้างการเติบโตอย่างยั่งยืนบนสังคมเศรษฐกิจสีเขียว โดย (1) เพิ่มมูลค่าของเศรษฐกิจฐานชีวภาพให้สอดคล้องกับยุทธศาสตร์ด้านการสร้างความสามารถในการแข่งขัน (2) อนุรักษ์และฟื้นฟูความหลากหลายทางชีวภาพในและนอกถิ่นกำเนิด (3) อนุรักษ์และฟื้นฟูแม่น้ำลำคลองและแหล่งน้ำธรรมชาติทั่วประเทศ (4) รักษาและเพิ่มพื้นที่สีเขียวที่เป็นมิตรกับสิ่งแวดล้อม และ (5) ส่งเสริมการบริโภคและการผลิตที่ยั่งยืน

5.2 สร้างการเติบโตอย่างยั่งยืนบนสังคมเศรษฐกิจภาคทะเล โดย (1) เพิ่มมูลค่าของเศรษฐกิจฐานชีวภาพทางทะเล (2) ปรับปรุง ฟื้นฟู และสร้างใหม่ทรัพยากรทางทะเลและชายฝั่งทั้งระบบ (3) ฟื้นฟูชายหาดที่เป็นแหล่งท่องเที่ยว ชายฝั่งทะเลได้รับการป้องกันและแก้ไขทั้งระบบ และมีนโยบายการจัดการชายฝั่งแบบบูรณาการอย่างเป็นองค์รวม และ (4) พัฒนาและเพิ่มสัดส่วนกิจกรรมทางทะเลที่เป็นมิตรต่อสิ่งแวดล้อม

5.3 สร้างการเติบโตอย่างยั่งยืนบนสังคมที่เป็นมิตรต่อสภาพภูมิอากาศ โดย (1) ลดการปล่อยก๊าซเรือนกระจก (2) มีการปรับตัวเพื่อลดความสูญเสียและเสียหายจากภัยธรรมชาติและผลกระทบที่เกี่ยวข้องกับการเปลี่ยนแปลงสภาพภูมิอากาศ ยุทธศาสตร์ชาติด้านการสร้างการเติบโต บนคุณภาพชีวิตที่เป็นมิตรต่อสิ่งแวดล้อม (3) มุ่งเป้าสู่การลงทุนที่เป็นมิตรต่อสภาพภูมิอากาศในการพัฒนาโครงสร้างพื้นฐาน ของภาครัฐและภาคเอกชน และ (4) พัฒนาและสร้างระบบรับมือปรับตัวต่อโรคอุบัติใหม่ และโรคอุบัติซ้ำที่เกิดจากการเปลี่ยนแปลงภูมิอากาศ

5.4 พัฒนาพื้นที่เมือง ชนบท เกษตรกรรมและอุตสาหกรรมเชิงนิเวศ มุ่งเน้นความเป็นเมืองที่เติบโตอย่าง ต่อเนื่อง โดย (1) จัดทำแผนผังภูมิวิเวศเพื่อการพัฒนา เมือง ชนบท พื้นที่เกษตรกรรมและอุตสาหกรรม รวมถึงพื้นที่อนุรักษ์ตามศักยภาพ และความเหมาะสมทางภูมิวิเวศอย่างเป็นเอกภาพ (2) พัฒนาพื้นที่เมือง ชนบท เกษตรกรรม

และอุตสาหกรรมเชิงนิเวศ ที่มีการบริหารจัดการตามแผนผังภูมินิเวศ อย่างยั่งยืน (3) จัดการมลพิษที่มีผลกระทบต่อสิ่งแวดล้อม และสารเคมีในภาคเกษตร ทั้งระบบ ให้เป็นไปตามมาตรฐานสากลและค่ามาตรฐานสากล (4) สงวนรักษา อนุรักษ์ ป่าไม้ และพัฒนาทรัพยากรธรรมชาติ มรดกทางสถาปัตยกรรมและศิลปวัฒนธรรม อัตลักษณ์ และวิถีชีวิตพื้นถิ่นบนฐานธรรมชาติ และฐานวัฒนธรรมอย่างยั่งยืน (5) พัฒนา เครือข่ายองค์กรพัฒนาเมืองและชุมชน รวมทั้งกลุ่มอาสาสมัคร ด้วยกลไกการมีส่วนร่วม ของทุกภาคส่วนในท้องถิ่น และ (6) เสริมสร้างระบบสาธารณสุข และอนามัยสิ่งแวดล้อม และยกระดับความสามารถในการป้องกันโรคอุบัติใหม่และอุบัติซ้ำ

5.5 พัฒนาความมั่นคงน้ำ พลังงาน และเกษตรที่เป็นมิตรต่อสิ่งแวดล้อม โดย (1) พัฒนาการจัดการน้ำเชิงลุ่มน้ำทั้งระบบเพื่อเพิ่มความมั่นคงด้านน้ำของประเทศ (2) เพิ่มผลิตภาพของน้ำทั้งระบบในการใช้น้ำอย่างประหยัด รู้คุณค่า และสร้างมูลค่าเพิ่ม (3) พัฒนาความมั่นคงพลังงานของประเทศ และส่งเสริมการใช้พลังงานที่เป็นมิตรต่อสิ่งแวดล้อม (4) เพิ่มประสิทธิภาพการใช้พลังงาน โดยลดความเข้มข้นของการใช้พลังงาน และ (5) พัฒนาความมั่นคงด้านเกษตร และอาหารของประเทศและชุมชน ในมิติปริมาณ คุณภาพ ราคาและการเข้าถึงอาหาร

5.6 ยกระดับกระบวนการทัศน์เพื่อกำหนดอนาคตประเทศ โดย (1) ส่งเสริมคุณลักษณะและพฤติกรรมที่พึงประสงค์ด้านสิ่งแวดล้อมและคุณภาพชีวิตที่ดีของคนไทย (2) พัฒนาเครื่องมือ กลไกและระบบยุติธรรม และระบบประชาธิปไตย สิ่งแวดล้อม (3) จัดโครงสร้างเชิงสถาบันเพื่อจัดการประเด็นร่วมด้านการบริหารจัดการทรัพยากรธรรมชาติและสิ่งแวดล้อมที่สำคัญ และ (4) พัฒนาและดำเนินโครงการที่ยกระดับกระบวนการทัศน์ เพื่อกำหนดอนาคตประเทศด้านทรัพยากรธรรมชาติและสิ่งแวดล้อมและวัฒนธรรม บนหลักของการมีส่วนร่วมและธรรมาภิบาล

## 6. ยุทธศาสตร์ชาติด้านการปรับสมดุลและพัฒนาระบบการบริหารจัดการภาครัฐ

มีเป้าหมายการพัฒนาที่สำคัญเพื่อปรับเปลี่ยนภาครัฐที่ยึดหลัก “ภาครัฐของประชาชน เพื่อประชาชนและประโยชน์ส่วนรวม” โดยภาครัฐต้องมีขนาดที่เหมาะสมกับบทบาท ภารกิจ แยกแยะบทบาทหน่วยงานของรัฐที่ทำหน้าที่ในการกำกับหรือในการให้บริการ ยึดหลักธรรมาภิบาล ปรับวัฒนธรรมการทำงานให้มุ่งผลสัมฤทธิ์และผลประโยชน์ ส่วนรวม มีความทันสมัย และพร้อมที่จะปรับตัวให้ทันต่อการเปลี่ยนแปลงของโลกอยู่ตลอดเวลา โดยเฉพาะอย่างยิ่งการนำนวัตกรรมเทคโนโลยีข้อมูลขนาดใหญ่ ระบบการทำงานที่เป็นดิจิทัลเข้ามาประยุกต์ใช้อย่างคุ้มค่าและปฏิบัติงานเทียบได้กับมาตรฐานสากล รวมทั้งมีลักษณะเปิดกว้างเชื่อมโยงถึงกันและเปิดโอกาสให้ทุกภาคส่วน เข้ามามีส่วนร่วมเพื่อตอบสนองความต้องการของประชาชนได้อย่างสะดวก รวดเร็วและโปร่งใส โดยทุกภาคส่วนในสังคมต้องร่วมกันปลูกฝังค่านิยมความซื่อสัตย์สุจริต ความมั่งคั่ง และสร้างจิตสำนึกในการปฏิเสธไม่ยอมรับการทุจริตประพฤติมิชอบอย่าง สิ้นเชิง นอกจากนี้ กฎหมายต้องมีความชัดเจน มีเพียงเท่าที่จำเป็น มีความทันสมัย มีความเป็นสากล มีประสิทธิภาพและนำไปสู่การลดความเหลื่อมล้ำและเอื้อต่อการ พัฒนา โดยกระบวนการยุติธรรม มีการบริหารที่มีประสิทธิภาพ เป็นธรรม ไม่เลือกปฏิบัติ และการอำนวยความสะดวกตามหลักนิติธรรม **ตัวชี้วัดประกอบด้วย** (1) ระดับความพึงพอใจของประชาชนต่อการให้บริการ สาธารณะของภาครัฐ (2) ประสิทธิภาพของการบริการภาครัฐ (3) ระดับความโปร่งใส การทุจริต ประพฤติมิชอบและ (4) ความเสมอภาคในกระบวนการยุติธรรม

โดยประเด็น มียุทธศาสตร์ชาติด้านการปรับสมดุลและพัฒนาระบบการบริหารจัดการภาครัฐ ประกอบด้วย 8 ประเด็น ได้แก่

6.1 ภาครัฐที่ยึดประชาชนเป็นศูนย์กลาง ตอบสนองความต้องการ และให้บริการอย่างสะดวกรวดเร็ว โปร่งใส โดย (1) บริการสาธารณะของภาครัฐ ได้มาตรฐานสากลและเป็นระดับแนวหน้าของภูมิภาค และ (2) ภาครัฐมีความเชื่อมโยง ในการให้บริการสาธารณะต่าง ๆ ผ่านการนำเทคโนโลยีดิจิทัลมาประยุกต์ใช้

6.2 ภาครัฐบริหารงานแบบบูรณาการ โดยมียุทธศาสตร์ชาติเป็นเป้าหมาย และเชื่อมโยงการพัฒนาในทุก ระดับ ทุกประเด็น ทุกภารกิจ และทุกพื้นที่ โดย (1) ให้ ยุทธศาสตร์ชาติเป็นกลไกขับเคลื่อนการพัฒนาประเทศ (2) ระบบการเงินการคลังประเทศ ยุทธศาสตร์ชาติด้านการปรับสมดุล และพัฒนาระบบการบริหารจัดการภาครัฐ สนับสนุนการขับเคลื่อนยุทธศาสตร์ชาติและ (3) ระบบติดตามประเมินผลที่สะท้อน การบรรลุเป้าหมายยุทธศาสตร์ ชาติในทุกระดับ

6.3 ภาครัฐมีขนาดเล็กลง เหมาะสมกับภารกิจ ส่งเสริมให้ประชาชนและทุกภาคส่วนมีส่วนร่วมในการพัฒนา ประเทศ โดย (1) ภาครัฐมีขนาดที่เหมาะสม (2) ทุกภาคส่วนมีส่วนร่วมในการพัฒนาประเทศ และ (3) ส่งเสริมการ กระจายอำนาจ และสนับสนุนบทบาทชุมชนท้องถิ่นให้องค์กรปกครองส่วนท้องถิ่นเป็นหน่วยงานที่มี สมรรถนะสูง ตั้งอยู่บนหลักธรรมาภิบาล

6.4 ภาครัฐมีความทันสมัย โดย (1) องค์กรภาครัฐมีความยืดหยุ่นเหมาะสมกับ บริบทการพัฒนาประเทศ และ (2) พัฒนาและปรับระบบวิธีการปฏิบัติราชการให้ทันสมัย

6.5 บุคลากรภาครัฐเป็นคนดีและเก่ง ยึดหลักคุณธรรม จริยธรรม มีจิตสำนึก มีความสามารถสูง มุ่งมั่น และเป็นมืออาชีพ โดย (1) ภาครัฐมีการบริหารกำลังคนที่มีความคล่องตัว ยึดระบบคุณธรรม และ (2) บุคลากร ภาครัฐยึดค่านิยมในการทำงานเพื่อประชาชน มีคุณธรรมและมีการพัฒนาตามเส้นทางความก้าวหน้าในอาชีพ

6.6 ภาครัฐมีความโปร่งใส ปลอดการทุจริตและประพฤติมิชอบ โดย (1) ประชาชนและภาคีต่างๆ ในสังคม ร่วมมือกันในการป้องกันการทุจริตและประพฤติ มิชอบ (2) บุคลากรภาครัฐยึดมั่นในหลักคุณธรรม จริยธรรมและ ความซื่อสัตย์สุจริต (3) การปราบปรามการทุจริตประพฤติมิชอบมีประสิทธิภาพมีความเด็ดขาด เป็นธรรม และ ตรวจสอบได้ และ (4) การบริหารจัดการการป้องกันและปราบปรามการทุจริตอย่างเป็นระบบแบบบูรณาการ

6.7 กฎหมายมีความสอดคล้องเหมาะสมกับบริบทต่าง ๆ และมีเท่าที่จำเป็น โดย (1) ภาครัฐจัดให้มี กฎหมายที่สอดคล้องและเหมาะสมกับบริบทต่าง ๆ ที่เปลี่ยนแปลง (2) มีกฎหมายเท่าที่จำเป็น และ (3) การบังคับใช้ กฎหมายอย่างมีประสิทธิภาพ เท่าเทียม มีการเสริมสร้างประสิทธิภาพการใช้กฎหมาย

6.8 กระบวนการยุติธรรมเคารพสิทธิมนุษยชนและปฏิบัติต่อประชาชน โดยเสมอภาค โดย (1) บุคลากรและ หน่วยงานในกระบวนการยุติธรรมเคารพและยึดมั่นในหลักประชาธิปไตย เคารพศักดิ์ศรีความเป็นมนุษย์ที่พึงได้รับ การปฏิบัติอย่างเท่าเทียม (2) ทุกหน่วยงานในกระบวนการยุติธรรม มีบทบาทเชิงรุกร่วมกันในทุกขั้นตอน ของการ ค้นหาความจริง (3) หน่วยงานในกระบวนการยุติธรรมทั้งทางแพ่ง อาญา และปกครองมีเป้าหมายและยุทธศาสตร์ ร่วมกัน (4) ส่งเสริมระบบยุติธรรมทางเลือกระบบยุติธรรมชุมชน และการมีส่วนร่วมของประชาชนในกระบวนการ ยุติธรรม และ (5) พัฒนามาตรการอื่นแทนโทษทางอาญา

## 1.2 กรอบแผนพัฒนาเศรษฐกิจและสังคมแห่งชาติ ฉบับที่ 13 (พ.ศ. 2566 - 2570)

โดยกำหนดแนวทางและหมุดหมายการพัฒนาให้ตอบสนองกับบริบทการพัฒนาที่เกิดขึ้นในช่วงปีที่ 6 ถึงปีที่ 10 ของยุทธศาสตร์ชาติ สรุปได้ดังนี้

การวางกรอบทิศทางการพัฒนาประเทศในระยะของแผนพัฒนาฯ ฉบับที่ 13 จึงมีจุดประสงค์ที่จะพลิกโฉมประเทศไทย (Thailand's Transformation) ซึ่งครอบคลุมตั้งแต่การเปลี่ยนแปลงในระดับโครงสร้าง นโยบายและกลไก เพื่อปรับเปลี่ยนองค์ภาพพหุมิติต่างๆ ของประเทศให้เท่าทันและสอดคล้องกับพลวัตและบริบทของโลกที่เปลี่ยนแปลงไป ตลอดจนเพื่อสร้างความสมดุลในการกระจายผลประโยชน์จากการพัฒนาแก่ทุกภาคส่วนเศรษฐกิจและสังคมอย่างเป็นธรรม เสริมสร้างคุณภาพชีวิตที่ดีให้กับประชาชนทุกกลุ่ม และรักษาความยั่งยืนของทรัพยากรธรรมชาติและสิ่งแวดล้อม

ทั้งนี้ การขับเคลื่อนการพัฒนาประเทศให้เกิดผลลัพธ์ในการพลิกโฉมประเทศไทยในระยะแผนพัฒนาฯ ฉบับที่ 13 มีเป้าหมายหลักเพื่อนำประเทศไทยไปสู่การเป็นประเทศที่มี “เศรษฐกิจสร้างคุณค่า สังคมเดินหน้าอย่างยั่งยืน” หรือ “Hi-Value and Sustainable Thailand” ด้วยการใช้องค์ความรู้ ความคิดสร้างสรรค์ เทคโนโลยี และนวัตกรรมเป็นเครื่องมือในการขับเคลื่อนการยกระดับศักยภาพและพัฒนาประเทศในทุกมิติ โดย “เศรษฐกิจสร้างคุณค่า สังคมเดินหน้าอย่างยั่งยืน” ซึ่งมีองค์ประกอบสำคัญที่ต้องดำเนินการ 4 ด้าน ซึ่งแต่ละองค์ประกอบได้กำหนด “หมุดหมาย” ที่ประเทศไทยควรบรรลุในช่วงระยะเวลา 5 ปี ดังนี้

1) เศรษฐกิจมูลค่าสูงที่เป็นมิตรต่อสิ่งแวดล้อม (High Value-Added Economy) เพื่อสร้างมูลค่าเพิ่มจากการพัฒนา ต่อยอดและใช้ประโยชน์จากองค์ความรู้ ความคิดสร้างสรรค์ เทคโนโลยีและนวัตกรรม พร้อมกับการลดผลกระทบเชิงลบต่อสิ่งแวดล้อม และใช้ทรัพยากรธรรมชาติอย่างมีประสิทธิภาพ โดยการปรับทิศทางของภาคการผลิตเดิมที่มีความสำคัญ แต่มีความเสี่ยงที่จะสูญเสียความสามารถในการแข่งขันในอนาคตหากไม่มีการปรับตัว และส่งเสริมภาคการผลิตที่ไทยมีศักยภาพสอดคล้องกับทิศทางการเปลี่ยนแปลงของโลก ประกอบด้วยหมุดหมาย ได้แก่

หมุดหมายที่ 1 ไทยเป็นประเทศชั้นนำด้านสินค้าเกษตรและเกษตรแปรรูปมูลค่าสูง เพื่อมุ่งเน้นการผลิตสินค้าเกษตรและอุตสาหกรรมแปรรูปการเกษตรที่มีมูลค่าสูง โดยการประยุกต์ใช้เทคโนโลยีตลอดจนกระบวนการผลิต เพื่อแก้ไขปัญหาข้อจำกัดด้านผลิตภาพ ปรับปรุงคุณภาพผลผลิต รวมถึงลดการพึ่งพาทรัพยากรธรรมชาติและผลกระทบด้านสิ่งแวดล้อม

หมุดหมายที่ 2 ไทยเป็นจุดหมายของการท่องเที่ยวที่เน้นคุณค่าและความยั่งยืน เพื่อพลิกฟื้นรูปแบบการท่องเที่ยวไทยจากกิจกรรมการท่องเที่ยวมูลค่าต่ำที่เน้นปริมาณนักท่องเที่ยวจำนวนมากและส่งผลให้เกิดความเสื่อมโทรมของสิ่งแวดล้อมอย่างรวดเร็ว สู่การท่องเที่ยวที่ใช้จุดเด่นและความสร้างสรรค์ในการสร้างมูลค่า บนพื้นฐานความรับผิดชอบต่อสังคมและสิ่งแวดล้อม เพื่อให้แหล่งท่องเที่ยวและทรัพยากรธรรมชาติได้รับการฟื้นฟู อันเป็นการมุ่งเน้นสู่การเจริญเติบโตอย่างยั่งยืน

หมุดหมายที่ 3 ไทยเป็นฐานการผลิตยานยนต์ไฟฟ้าของอาเซียน เพื่อปรับนิเวศอุตสาหกรรมยานยนต์ของไทยไปสู่ยานยนต์ไฟฟ้า อันจะเป็นโอกาสในการพัฒนาขีดความสามารถในการแข่งขันของประเทศและเพิ่มการจ้างงานในอนาคต รวมทั้งสนับสนุนการลดปริมาณการปล่อยมลพิษทางอากาศและก๊าซเรือนกระจกในระยะยาว

**หมวดหมู่ที่ 4** ไทยเป็นศูนย์กลางทางการแพทย์และสุขภาพมูลค่าสูง โดยพัฒนาต่อยอดอุตสาหกรรมการผลิตและบริการทางการแพทย์ รวมถึงบริการด้านสุขภาพที่ประเทศไทยมีฐานเดิมที่แข็งแกร่งและห่วงโซ่อุปทานเชื่อมโยงต่อเนื่องภาคการผลิตที่หลากหลาย ให้เป็นกำลังหลักในการขับเคลื่อนเศรษฐกิจในอนาคต

**หมวดหมู่ที่ 5** ไทยเป็นประตูการค้าการลงทุนและจุดยุทธศาสตร์ทางโลจิสติกส์ที่สำคัญของภูมิภาค โดยเพิ่มประสิทธิภาพของโครงสร้างพื้นฐานและการให้บริการด้านการขนส่งและโลจิสติกส์ของประเทศไทยให้สามารถสนับสนุนการเชื่อมโยงอย่างไร้รอยต่อภายในอาเซียน รวมทั้งพัฒนาความพร้อมด้านสิ่งอำนวยความสะดวกทางการค้าและการลงทุนระหว่างประเทศ เพื่อใช้ประโยชน์จากการมีส่วนร่วมในห่วงโซ่มูลค่าโลก (Global Value Chains: GVCs) ของไทย แนวระเบียบเศรษฐกิจระดับภูมิภาค และการพัฒนาเขตเศรษฐกิจพิเศษตามแนวชายแดน

**หมวดหมู่ที่ 6** ไทยเป็นฐานการผลิตอิเล็กทรอนิกส์อัจฉริยะและบริการดิจิทัลของอาเซียน โดยพัฒนาต่อยอดจากการเป็นฐานผลิตสินค้าอิเล็กทรอนิกส์แบบดั้งเดิมสู่การเป็นฐานการผลิตสินค้าอิเล็กทรอนิกส์อัจฉริยะและบริการด้านดิจิทัล อาทิ ซอฟต์แวร์ ดิจิทัลคอนเทนต์ และดิจิทัลแพลตฟอร์มเพื่อยกระดับผลิตภาพ สร้างมูลค่าและเกื้อหนุนการเปลี่ยนผ่านสู่ยุคดิจิทัล (Digital Transformation)

2) **สังคมแห่งโอกาสและความเสมอภาค (High Opportunity Society)** เพื่อให้ทุกกลุ่มคนในประเทศมีโอกาสเลื่อนสถานะทางเศรษฐกิจและสังคมอย่างเต็มศักยภาพ ประชาชนได้รับความคุ้มครองทางสังคมที่เพียงพอเหมาะสมทุกภาคส่วน ในสังคมมีส่วนร่วมและได้รับประโยชน์จากการเจริญเติบโตทางเศรษฐกิจอย่างเสมอภาค และประเทศมีความเหลื่อมล้ำลดลงในทุกมิติ โดยการใช้เทคโนโลยี ฐานข้อมูลสารสนเทศ และดิจิทัลแพลตฟอร์มเป็นเครื่องมือสำคัญในการส่งเสริมการแข่งขันที่เปิดกว้างและเป็นธรรมเพื่อลดความเหลื่อมล้ำในเชิงธุรกิจ ส่งเสริมกิจกรรมทางเศรษฐกิจและการเข้าถึงบริการสาธารณะที่มีคุณภาพในเมืองหลักและท้องถิ่นต่างจังหวัด เพื่อลดความเหลื่อมล้ำในเชิงพื้นที่ ตลอดจนการช่วยเหลือผู้ด้อยโอกาสอย่างตรงกับปัญหาและความต้องการ การใช้นโยบายการเงินการคลังเพื่อสนับสนุนการกระจายรายได้และการจัดความคุ้มครองทางสังคมอย่างมีประสิทธิภาพ เพื่อเพิ่มพลวัตการเลื่อนสถานะทางเศรษฐกิจและสังคม (Socioeconomic Mobility) ประกอบด้วย 3 หมวดหมู่ ได้แก่

**หมวดหมู่ที่ 7** ไทยมี SMEs ที่เข้มแข็ง มีศักยภาพสูงและสามารถแข่งขันได้ โดยเพิ่มโอกาสและเร่งพัฒนาคุณภาพของ SMEs ให้สามารถใช้เทคโนโลยีและนวัตกรรมลดกระบวนการดำเนินธุรกิจและสร้างเสริมสมรรถนะในการปรับตัวได้อย่างรวดเร็ว อันจะช่วยลดทอนความเสี่ยงและข้อจำกัดของ SMEs ทั้งในด้านการเข้าถึงแหล่งเงินทุน การจัดหาแรงงานและการแข่งขันกับธุรกิจขนาดใหญ่ รวมทั้งส่งเสริมศักยภาพและบทบาทของวิสาหกิจชุมชนและวิสาหกิจเพื่อสังคมในการพัฒนาชุมชน สังคมและสิ่งแวดล้อม

**หมวดหมู่ที่ 8** ไทยมีพื้นที่และเมืองหลักของภูมิภาคที่มีความเจริญทางเศรษฐกิจทันสมัย และนำอยู่ โดยผลักดันการพัฒนาพื้นที่ทั้งในมิติด้านการส่งเสริมการค้าการลงทุน การเสริมสร้างศักยภาพของพื้นที่เพื่อรองรับกิจกรรมทางเศรษฐกิจและการพัฒนาพื้นที่ให้น่าอยู่และมีคุณภาพชีวิตที่เป็นมิตรต่อสิ่งแวดล้อม ผ่านการมีส่วนร่วมของภาคส่วนต่างๆ ในพื้นที่ ทั้งองค์กรปกครองส่วนท้องถิ่น ชุมชน สถาบันการศึกษา และภาคเอกชนในการออกแบบและขับเคลื่อนการพัฒนาที่เหมาะสมและตอบโจทย์ความต้องการของคนในพื้นที่

**หมวดหมู่ที่ 9** ไทยมีความยากจนข้ามรุ่นลดลง และคนไทยทุกคนมีความคุ้มครองทางสังคมที่เพียงพอเหมาะสม โดยใช้เทคโนโลยีดิจิทัลและระบบข้อมูลสารสนเทศเป็นเครื่องมือช่วยระบุดูแลเป้าหมาย ปัญหา และ

ความจำเป็น ไปสู่การออกแบบนโยบายตัดวงจรการส่งผ่านความยากจนข้ามรุ่นได้อย่างเฉพาะเจาะจง รวมถึงออกแบบระบบความคุ้มครองทางสังคมให้เหมาะสมกับความต้องการและรูปแบบการทำงานที่เปลี่ยนไป เพื่อแก้ปัญหา ลดความเสี่ยง และสร้างความมั่นคงทางรายได้ให้แก่กลุ่มเปราะบางได้อย่างตรงจุด

3) **วิถีชีวิตที่ยั่งยืน (High Sustainability)** เพื่อส่งเสริมรูปแบบการดำเนินชีวิตและกิจกรรมทางเศรษฐกิจที่เอื้อให้เกิดความยั่งยืนของทรัพยากรธรรมชาติ ระบบนิเวศ และสภาพภูมิอากาศพร้อมทั้งสามารถรับมือและมีภูมิคุ้มกันจากสภาพแวดล้อมที่เปลี่ยนแปลงไป โดยให้ความสำคัญกับการพัฒนาประสิทธิภาพของการบริหารจัดการภาครัฐและบทบาทของภาคส่วนต่างๆ ที่เกี่ยวข้อง รวมถึงการประยุกต์ใช้เทคโนโลยี เพื่อมุ่งจัดการกับปัญหาที่เป็นภัยคุกคามสำคัญทั้งในประเทศไทยและในระดับโลก ซึ่งได้แก่ ปัญหาขยะ มลพิษทางน้ำ มลพิษทางอากาศ ก๊าซเรือนกระจกและความเสี่ยงของภัยธรรมชาติอันเนื่องมาจากการเปลี่ยนแปลงของสภาพภูมิอากาศ ประกอบด้วย 2 หมายเหตุ ได้แก่

**หมายเหตุ ที่ 10** ไทยมีเศรษฐกิจหมุนเวียนและสังคมคาร์บอนต่ำ โดยการปรับปรุงระบบบริหารจัดการเพื่อให้ขยะและน้ำเสียได้รับการหมุนเวียนกลับไปใช้ประโยชน์ในสัดส่วนที่สูงขึ้น การสนับสนุนพลังงานหมุนเวียนให้เป็นแหล่งพลังงานหลักสำหรับการพัฒนากำลังการผลิตไฟฟ้าใหม่ของประเทศ รวมทั้งส่งเสริมพัฒนาและประยุกต์ใช้เทคโนโลยีเพื่อจัดการปัญหาสิ่งแวดล้อมอย่างยั่งยืนและเป็นโอกาสในการสร้างมูลค่าเพิ่มทางเศรษฐกิจ เช่น การใช้เทคโนโลยีชีวภาพเพื่อเพิ่มมูลค่าให้แก่วัสดุเหลือใช้ทางการเกษตรและการผลิตสินค้าที่มาจากวัสดุเหลือใช้และมีการปล่อยคาร์บอนในปริมาณต่ำ เป็นต้น

**หมายเหตุที่ 11** ไทยสามารถลดความเสี่ยงและผลกระทบจากภัยธรรมชาติและการเปลี่ยนแปลงสภาพภูมิอากาศ โดยมุ่งจัดการพื้นที่ที่ประสบภัยธรรมชาติซ้ำซาก และพื้นที่ที่มีแนวโน้มจะเผชิญกับผลกระทบที่รุนแรงจากการเปลี่ยนแปลงสภาพภูมิอากาศ ให้มีความเสี่ยงที่ลดลง ผ่านการใช้มาตรการป้องกันภัยที่ยั่งยืนและมาตรการการปรับตัวที่เหมาะสมกับสภาพพื้นที่และการดำเนินชีวิตของประชาชน ตลอดจนการอนุรักษ์ฟื้นฟูทรัพยากรธรรมชาติที่มีความสำคัญต่อการป้องกันความเสี่ยงและผลกระทบจากภัยธรรมชาติและการเปลี่ยนแปลงสภาพภูมิอากาศ รวมทั้งการปรับปรุงประสิทธิภาพของระบบบริหารจัดการภัยและขีดความสามารถในการรับมือกับภัยของทุกภาคส่วน

4) **ปัจจัยสนับสนุนการพลิกโฉมประเทศ (Key Enablers for Thailand's Transformation)** เพื่อพัฒนาปัจจัยสนับสนุนที่มีความสำคัญต่อการเปลี่ยนผ่านประเทศไปสู่การเป็น “เศรษฐกิจสร้างคุณค่า สังคมเดินหน้าอย่างยั่งยืน” โดยเฉพาะการพัฒนาทรัพยากรมนุษย์ให้มีคุณภาพได้มาตรฐานสอดคล้องกับความต้องการของตลาดแรงงานและโลกยุคใหม่ และส่งเสริมการเคลื่อนย้ายแรงงานไปสู่ภาคการผลิตและบริการที่มีผลิตภาพและมูลค่าสูง และกลไกการบริหารจัดการภาครัฐที่ทันสมัย เท่าทันต่อการเปลี่ยนแปลงสามารถตอบสนองต่อความต้องการประชาชนและสอดคล้องกับทิศทางการพัฒนาประเทศอย่างมีประสิทธิภาพ ประกอบด้วย 2 หมายเหตุ ได้แก่

**หมายเหตุที่ 12** ไทยมีกำลังคนสมรรถนะสูง มุ่งเรียนรู้อย่างต่อเนื่อง ตอบโจทย์การพัฒนาแห่งอนาคต โดยการพัฒนาคุณภาพการศึกษาให้เทียบเท่ามาตรฐานสากลและให้ความสำคัญกับการเสริมสร้างทักษะที่จำเป็นในโลกยุคใหม่อย่างรอบด้าน รวมถึงการปรับปรุงระบบการฝึกอบรมเพื่อปรับและยกระดับทักษะฝีมือแรงงาน

(Reskill/Up skill/New skill) ให้มีคุณภาพ ทันสมัย ได้มาตรฐาน ตอบโจทย์ความต้องการอย่างตรงจุด ทุกคนสามารถเข้าถึงได้ ตลอดจนการบริหารจัดการกำลังคนภายใต้บริบทสังคมสูงวัยเพื่อลดทอนความเสี่ยงในการขาดแคลนกำลังแรงงาน

**หมวดหมู่ที่ 13 ไทยมีภาครัฐที่มีสมรรถนะสูง** โดยปรับปรุงการทำงานของภาครัฐให้มีความบูรณาการและเป็นเอกภาพ ตั้งแต่ระดับนโยบาย ระดับปฏิบัติ จนถึงการติดตามประเมินผล การนำเทคโนโลยีดิจิทัลมาประยุกต์ใช้อย่างเต็มรูปแบบเพื่อปรับปรุงการบริหารงานภาครัฐและการให้บริการสาธารณะ การแก้ไขกฎหมายกฎระเบียบภาครัฐให้ทันสมัย และการปรับปรุงโครงสร้างการบริหารงานภาครัฐให้มีความยืดหยุ่นและเอื้อให้เกิดความยั่งยืนทางการคลัง

### 1.3 แผนพัฒนาภาค/แผนพัฒนากลุ่มจังหวัด/แผนพัฒนาจังหวัด

#### ➤ แผนพัฒนาภาค

##### กรอบยุทธศาสตร์การพัฒนภาค

ตามพระราชบัญญัติระเบียบบริหารราชการแผ่นดิน (ฉบับที่ 7) พ.ศ. 2550 มาตรา 53/1 และมาตรา 53/2 บัญญัติให้จังหวัดและกลุ่มจังหวัดทำแผนพัฒนาจังหวัดและแผนพัฒนากลุ่มจังหวัดให้สอดคล้องกับแนวทางการพัฒนาเศรษฐกิจและสังคมแห่งชาติ และตอบสนองความต้องการของประชาชนในท้องถิ่น สำนักงานพัฒนาการเศรษฐกิจและสังคมแห่งชาติ (สศช.) จึงได้จัดทำกรอบยุทธศาสตร์การพัฒนภาคที่ยึดกระบวนการมีส่วนร่วมของทุกภาคส่วนจากทุกจังหวัดทั้ง 4 ภูมิภาคขึ้น เพื่อสนับสนุนจังหวัดและกลุ่มจังหวัดให้สามารถใช้เป็นกรอบแนวทางการจัดทำแผนพัฒนาจังหวัดและแผนพัฒนากลุ่มจังหวัด

#### 1. แนวคิดและหลักการ

1.1 ยึดแนวคิดการพัฒนาตาม “ปรัชญาของเศรษฐกิจพอเพียง” ให้เกิดการพัฒนาที่สมดุล เป็นธรรมและมีภูมิคุ้มกันต่อผลกระทบจากกระแสการเปลี่ยนแปลงทั้งจากภายนอกและภายในประเทศ ควบคู่ไปกับแนวคิด “การพัฒนาแบบองค์รวม” ที่ยึด คน ผลประโยชน์ของประชาชน ภูมิสังคม ยุทธศาสตร์พระราชทาน เข้าใจ เข้าถึง และพัฒนา ยึดหลักการมีส่วนร่วมของทุกภาคภาคีการพัฒนา และหลักธรรมาภิบาล เพื่อให้สังคมमानฉันท์และอยู่เย็นเป็นสุขร่วมกัน

1.2 หลักการมุ่งสร้างความเชื่อมโยงกับแผนระดับชาติต่างๆ นโยบายรัฐบาล แผนการบริหารราชการแผ่นดิน เพื่อสร้างโอกาสทางการพัฒนา สอดคล้องกับภูมิสังคมของพื้นที่ โดย

- (1) กำหนดรูปแบบการพัฒนาเชิงพื้นที่ของประเทศและภาค รวมถึงชุมชน
- (2) กำหนดบทบาทและยุทธศาสตร์การพัฒนภาคให้สอดคล้องกับศักยภาพและโอกาสของพื้นที่

#### ➤ แผนพัฒนากลุ่มจังหวัด

**ยุทธศาสตร์การพัฒนากลุ่มจังหวัดภาคกลางตอนล่าง (นครปฐม กาญจนบุรี สุพรรณบุรี ราชบุรี) วิสัยทัศน์**

“ศูนย์กลางสินค้าเกษตร อุตสาหกรรมและบริการเพื่อสุขภาพครบวงจร การท่องเที่ยวหลากหลายเชื่อมโยงอารยธรรมทวารวดี การค้าการลงทุนระดับสากลที่มีความสามารถในการแข่งขัน และการค้าผ่านแดนสู่เอเชีย”

### ประเด็นยุทธศาสตร์

ยุทธศาสตร์ที่ 1 : พัฒนาสินค้าเกษตร อุตสาหกรรมและบริการ ให้ได้คุณภาพมาตรฐาน ยกระดับสู่การเป็นศูนย์กลางสุขภาพ

เป้าประสงค์ : รายได้จากการจำหน่ายสินค้าและบริการทางสุขภาพเพิ่มขึ้น

- กลยุทธ์ :
1. ส่งเสริมการเป็นศูนย์กลางสุขภาพครบวงจร
  2. ส่งเสริมและสนับสนุนการตลาด ประชาสัมพันธ์ สินค้าและบริการ
  3. พัฒนาสินค้าและบริการให้ได้คุณภาพและมาตรฐาน
  4. พัฒนาอุตสาหกรรมเชื่อมโยงสนับสนุนการเป็นศูนย์กลางสุขภาพครบวงจร
  5. พัฒนาผู้ประกอบการและผู้ผลิตให้มีความพร้อมและศักยภาพในการผลิตสินค้าและบริการ
  6. ปรับปรุงโครงสร้างพื้นฐานสนับสนุนการพัฒนาสินค้าเกษตรอุตสาหกรรมและบริการ

ยุทธศาสตร์ที่ 2 : ส่งเสริมอัตลักษณ์การท่องเที่ยวหลากหลายเชื่อมโยงกลุ่มจังหวัด อารยธรรมทวารวดี ไปยังแหล่งท่องเที่ยวในภูมิภาคอาเซียน และยกระดับการท่องเที่ยวให้มีชื่อเสียง

เป้าประสงค์ : เพิ่มรายได้และจำนวนนักท่องเที่ยว

- กลยุทธ์ :
7. การส่งเสริมภาพลักษณ์และประชาสัมพันธ์อัตลักษณ์การท่องเที่ยวของกลุ่มจังหวัด
  8. การสนับสนุนกิจกรรมทางการตลาดและกิจกรรมส่งเสริมการท่องเที่ยวของกลุ่มจังหวัด
  9. ส่งเสริมสินค้าและบริการการท่องเที่ยวเชื่อมโยง แหล่งท่องเที่ยว เชื่อมโยงรวมถึงสินค้าสนับสนุนด้านการท่องเที่ยวอื่น ๆ เช่น ของที่ระลึกฯ
  10. พัฒนาศักยภาพผู้ประกอบการ รวมถึงบุคลากรด้านการท่องเที่ยว
  11. ปรับปรุง พัฒนา ยกระดับคุณภาพเส้นทางคมนาคมเพื่ออำนวยความสะดวกความปลอดภัยแก่นักท่องเที่ยว และสร้างเส้นทางเชื่อมโยงแหล่งท่องเที่ยว

ยุทธศาสตร์ที่ 3 : พัฒนาและส่งเสริมการค้าชายแดนและการค้าผ่านแดนให้มีศักยภาพผลักดันเขตพัฒนาเศรษฐกิจพิเศษ นำไปสู่การกระตุ้นให้เกิดการค้า การลงทุน เชื่อมโยงการค้าสู่เอเชีย

เป้าประสงค์ : มูลค่าการค้าบริเวณด่านชายแดนเพิ่มขึ้น

- กลยุทธ์ :
12. พัฒนาระบบอำนวยความสะดวก ระบบโลจิสติกส์ และเครือข่ายคมนาคม เพื่อกระตุ้นให้เกิดการค้า การลงทุน เชื่อมโยงการค้าสู่เอเชีย
  13. พัฒนาด่านชายแดนและเขตพัฒนาเศรษฐกิจพิเศษ
  14. ส่งเสริมและสนับสนุนกิจกรรมทางการตลาดและการประชาสัมพันธ์ทั้งในประเทศและต่างประเทศ
  15. พัฒนาสินค้า ผลิตภัณฑ์ และบริการเพื่อการส่งออก
  16. ยกระดับผู้ประกอบการของกลุ่มจังหวัดให้มีขีดความสามารถในการแข่งขัน และสามารถประกอบธุรกิจระหว่างประเทศได้
  17. พัฒนาระบบส่งเสริม และกระตุ้นให้เกิดการค้า การลงทุนในกลุ่มจังหวัดและผลักดันให้มีการลงทุนในต่างประเทศ

ยุทธศาสตร์ที่ 4 : ยกระดับการผลิต ภาคเกษตรกรรม พาณิชยกรรม อุตสาหกรรม สินค้าชุมชนและภาค  
แรงงาน ปรับเปลี่ยนกระบวนการผลิตโดยเน้นวิทยาศาสตร์ เทคโนโลยีและนวัตกรรม สู่ประเทศไทย 4.0

เป้าประสงค์ : เพิ่มผู้ผลิตภาคเกษตรกรรม พาณิชยกรรม อุตสาหกรรม สินค้าชุมชน และภาคแรงงาน  
ที่ปรับเปลี่ยนกระบวนการสู่ประเทศไทย 4.0

- กลยุทธ์ : 18. พัฒนาสินค้า ผลิตภัณฑ์ และบริการ โดยใช้นวัตกรรม
19. ส่งเสริมและปรับเปลี่ยนกระบวนการผลิตโดยใช้วิทยาศาสตร์และเทคโนโลยี รวมถึง  
Small Batch
20. ส่งเสริมสนับสนุนกิจกรรมทางการตลาดเพื่อสนับสนุนสินค้าในเชิงนวัตกรรม
21. ส่งเสริมความรู้และความสามารถให้กับแรงงานในภาคเกษตรกรรม พาณิชยกรรม  
อุตสาหกรรม สินค้าชุมชน ให้สนับสนุนการทำงานเชิงนวัตกรรม
22. พัฒนาระบบการส่งเสริม ปรับเปลี่ยนกระบวนการทัศนในการยอมรับการปรับเปลี่ยนเป็น  
ประเทศไทย 4.0

### ➤ แผนพัฒนาจังหวัดสุพรรณบุรี

แผนพัฒนาท้องถิ่นขององค์การบริหารส่วนตำบลหนองโอง มีความสัมพันธ์กับแผนพัฒนาจังหวัด  
สุพรรณบุรี โดยองค์การบริหารส่วนตำบลหนองโองได้จัดทำแผนพัฒนาท้องถิ่นโดยสอดคล้องกับแผนยุทธศาสตร์การ  
พัฒนาจังหวัดสุพรรณบุรี (พ.ศ. 2561-2565) ฉบับทบทวนปีงบประมาณ พ.ศ. 2564 ซึ่งมีความสัมพันธ์กับ  
แผนพัฒนาจังหวัด โดยมุ่งเน้นการพัฒนาดังนี้

#### 1. เป้าหมายการพัฒนา

“ เมืองเกษตรกรรมยั่งยืน เศรษฐกิจเข้มแข็ง คุณภาพชีวิตดีสังคมมีสุข ”

#### 2. เป้าประสงค์

- 2.1 จังหวัดมีสินค้าเกษตรและผลิตภัณฑ์ที่ได้มาตรฐานสอดคล้องกับความต้องการทั้งภายในและต่างประเทศ  
เกษตรกรสามารถพึ่งพาตนเองได้
- 2.2 ระบบเศรษฐกิจของจังหวัดเจริญเติบโตอย่างมีเสถียรภาพและมีความสามารถในการแข่งขัน
- 2.3 แหล่งท่องเที่ยวรายสาขาได้รับการพัฒนาในทุกมิติและมีมหกรรมกีฬา เกิดขึ้นในจังหวัดอย่างต่อเนื่อง
- 2.4 ประชาชนและสังคมได้รับการบริการจากภาครัฐอย่างทั่วถึง ทั้งด้านมาตรฐานการศึกษา การสาธารณสุขและ  
การส่งเสริมอาชีพ สามารถดำรงชีวิตอยู่ในสังคมได้อย่างปกติสุข

#### 3. ประเด็นการพัฒนา

ประเด็นการพัฒนาที่ 1 การเพิ่มศักยภาพการผลิตสินค้าเกษตรและอุตสาหกรรมให้ได้มาตรฐาน เพื่อการ  
แข่งขันทางการค้าและการพัฒนาที่ยั่งยืน

#### เป้าประสงค์ :

1. ผลิตผล/ผลิตภัณฑ์การเกษตรในจังหวัด ยกระดับสู่มาตรฐานความปลอดภัย (Food safety)
2. ผลิตผล/ผลิตภัณฑ์การเกษตรและเกษตรอุตสาหกรรมยกระดับรายได้ให้กับเกษตรกร

**กลยุทธ์/แผนงาน :**

1. ถ่ายทอดเทคโนโลยีการผลิตสินค้าเกษตรคุณภาพให้แก่เกษตรกร นำไปประยุกต์ใช้ในไร่นาของตนเอง รวมทั้งสนับสนุนโครงสร้างปัจจัยพื้นฐานด้านการเกษตร
2. ส่งเสริมการใช้เทคโนโลยีการเกษตรนวัตกรรมและการประยุกต์ใช้หลักปรัชญาเศรษฐกิจพอเพียงเพื่อยกระดับสู่ Smart Farmer / Smart Farming
3. พัฒนามาตรฐานแปลง/ฟาร์มเพื่อผลิตอาหารปลอดภัย (Food Safety) จากสินค้าเกษตร
4. ส่งเสริมการผลิตและการแปรรูปสินค้าเกษตรและอุตสาหกรรมแปรรูปเกษตรตลอดจนนำผลงานวิจัยมาใช้ประโยชน์ในการพัฒนาการสร้างความผลิตภัณฑใหม่ของสินค้าเกษตร
5. ส่งเสริมธุรกิจ SMEs /Start Up/O top/วิสาหกิจชุมชน
6. ส่งเสริมการตลาดการประชาสัมพันธ์และการสร้างเครือข่ายสินค้าเกษตร

**ตัวชี้วัด :**

1. ร้อยละที่เพิ่มขึ้นของเกษตรกรที่เข้าร่วมโครงการได้รับการรับรองมาตรฐาน GAP/PGS /GMS/organic เทียบจากจำนวนเกษตรกรที่ได้รับการรับรองมาตรฐานทั้งหมด
  2. พื้นที่ทำการเกษตรกรรมยั่งยืนเพิ่มเติม
  3. ร้อยละที่เพิ่มขึ้นของรายได้สุทธิทางการเกษตรต่อครัวเรือนต่อปีของเกษตรกรที่เข้าร่วมโครงการ
- ประเด็นการพัฒนาที่ 2 พัฒนาการท่องเที่ยวและการกีฬา เพื่อสร้างมูลค่าเพิ่มทางเศรษฐกิจ**

**เป้าประสงค์ :**

1. จำนวนนักท่องเที่ยวเพิ่มขึ้นและรายได้จากการท่องเที่ยวทุกสาขาธุรกิจการท่องเที่ยวมีมูลค่าเพิ่มขึ้น
2. อุตสาหกรรมการกีฬาและการกีฬา เพื่อการท่องเที่ยวและนันทนาการ (Sport Tourism) ได้รับการส่งเสริมและพัฒนา นำไปสู่การขยายตัวทางเศรษฐกิจ
3. จังหวัดสุพรรณบุรีเป็นเมืองท่องเที่ยวเชิงสร้างสรรค์

**กลยุทธ์/แผนงาน :**

1. พัฒนา สินค้า บริการและบุคลากรด้านการท่องเที่ยวให้มีความหลากหลายได้มาตรฐานสากล
2. พัฒนาปัจจัย/โครงสร้างพื้นฐานและสิ่งอำนวยความสะดวกด้านการท่องเที่ยวให้เพียงพอและได้มาตรฐาน
3. เพิ่มมาตรฐานแหล่งท่องเที่ยวท้องถิ่นและแหล่งท่องเที่ยวโดยชุมชน ชุมชนนวัตกรรม
4. พัฒนาการเข้าถึงแหล่งท่องเที่ยวชุมชน/แหล่งท่องเที่ยวสินค้า otop/แหล่งท่องเที่ยวนวัตกรรม แหล่งท่องเที่ยวเชิงเกษตร ฯลฯ
5. ยกระดับด้านการท่องเที่ยวและการกีฬา
6. ส่งเสริมการจัดการแข่งขันกีฬา ตั้งแต่ระดับชุมชน ถึงระดับประเทศตลอดจนระดับนานาชาติ และส่งเสริมการท่องเที่ยวเชิงกีฬา
7. ยกระดับศักยภาพด้านการตลาดและประชาสัมพันธ์การท่องเที่ยวเชิงรุก

**ตัวชี้วัด :**

1. ร้อยละที่เพิ่มขึ้นของจำนวนนักท่องเที่ยวเฉลี่ย 3 ปี ย้อนหลัง

2. ร้อยละที่เพิ่มขึ้นของรายได้จากการท่องเที่ยวเฉลี่ย 3 ปี ย้อนหลัง
3. ประชาชนเล่นกีฬาและเข้าร่วมกิจกรรมสันทนาการเพิ่มขึ้น

### ประเด็นการพัฒนาที่ 3 การส่งเสริมคุณภาพสิ่งแวดล้อมควบคู่การอนุรักษ์ทรัพยากรธรรมชาติสู่ความยั่งยืน

#### เป้าประสงค์ :

1. ทรัพยากรธรรมชาติมีความอุดมสมบูรณ์และดำรงอยู่อย่างยั่งยืน
2. คุณภาพสิ่งแวดล้อมดี ปราศจากมลพิษ ที่ส่งผลกระทบต่อสุขภาพของประชาชนและระบบนิเวศ

#### กลยุทธ์/แผนงาน :

1. บริหารจัดการทรัพยากรธรรมชาติอย่างบูรณาการภายใต้การมีส่วนร่วมของทุกภาคส่วน ในการอนุรักษ์ ฟื้นฟู ป้องกัน และพัฒนาทรัพยากรธรรมชาติให้เหมาะสมสอดคล้องกับศักยภาพของพื้นที่ เพื่อคงความสมดุลของธรรมชาติและการใช้ประโยชน์อย่างยั่งยืน
2. ป้องกันและควบคุมมลพิษ โดยกำจัดขยะมูลฝอยและการบำบัดน้ำเสียที่จะส่งผลกระทบต่อสิ่งแวดล้อม และคุณภาพชีวิตที่ดีของประชาชน
3. พัฒนาศักยภาพและความสามารถของท้องถิ่นในการจัดการทรัพยากรธรรมชาติและสิ่งแวดล้อม และบูรณาการร่วมกับชุมชนในท้องถิ่น
4. ส่งเสริมการปลูกไม้เศรษฐกิจในที่ดินของประชาชน และสนับสนุนธุรกิจป่าไม้ที่ถูกกฎหมาย
5. สร้างเครือข่ายการมีส่วนร่วมในการฟื้นฟูและดูแลผืนป่า
6. ส่งเสริมการผลิตการใช้พลังงานทดแทนตามศักยภาพของพื้นที่ และการอนุรักษ์พลังงาน

#### ตัวชี้วัด :

1. สัดส่วนพื้นที่ป่าเพื่อการอนุรักษ์และพื้นที่ป่าเศรษฐกิจที่เพิ่มขึ้น
2. สัดส่วนของขยะมูลฝอยชุมชนได้รับการจัดการอย่างถูกต้องและนำกลับไปใช้ประโยชน์เมื่อเทียบกับจำนวนขยะมูลฝอยทั้งหมด
3. ร้อยละของคุณภาพน้ำของแม่น้ำท่าจีนที่อยู่ในเกณฑ์ดีเพิ่มขึ้น

### ประเด็นการพัฒนาที่ 4 การยกระดับคุณภาพชีวิตของประชาชน

#### เป้าประสงค์ :

1. ประชาชนในสังคมมีทักษะในการดำรงชีวิตและเรียนรู้ได้ทันต่อการเปลี่ยนแปลงของโลก
2. ประชาชนทุกช่วงวัยมีสุขภาวะที่ดี
3. สถาบันทางสังคมมีความเข้มแข็งและมีส่วนร่วมในการพัฒนา

#### กลยุทธ์/แผนงาน :

1. ส่งเสริมให้เด็กและเยาวชนได้รับการศึกษาที่มีคุณภาพสูงตามมาตรฐานสากล และสามารถเรียนรู้ด้วยตนเองอย่างต่อเนื่อง
2. เพิ่มโอกาสให้ประชาชนทุกช่วงวัยมีทักษะความรู้ และความสามารถเพิ่มขึ้น ได้เข้าถึงแหล่งพัฒนาความรู้และทักษะในการประกอบอาชีพ

3. ยกกระดับมาตรฐานการให้บริการสุขภาพและสร้างความตระหนักของชุมชนในด้านการสาธารณสุข เพื่อให้คนไทยมีสุขภาพดีขึ้น

4. ส่งเสริมสถาบันครอบครัว สถาบันการศึกษาและสถาบันการศาสนา ชุมชนสื่อมวลชนและภาคเอกชนให้มีความเข้มแข็งและมีส่วนร่วมในการพัฒนา

5. ส่งเสริมและพัฒนาพื้นที่สาธารณสุขและที่อยู่อาศัย และสาธารณสุขภาคให้เอื้อต่อทุกกลุ่มวัย

6. ส่งเสริมให้ประชาชนทุกกลุ่มเข้าถึงบริการทางสังคมที่มีคุณภาพได้อย่างทั่วถึง

7. เสริมสร้างความมั่นคงและความปลอดภัยในชีวิตและทรัพย์สินของประชาชนและชุมชน

#### ตัวชี้วัด :

1. ร้อยละของนักเรียนมีคะแนนผลการทดสอบทางการศึกษาขั้นพื้นฐาน (O-Net) แต่ละวิชาผ่านเกณฑ์คะแนนร้อยละ 50 ขึ้นไปเพิ่มขึ้น

2. ผู้ที่ได้รับการรับรองคุณวุฒิวิชาชีพและผ่านการทดสอบมาตรฐานฝีมือแรงงานเพิ่มขึ้น

3. ร้อยละประชากรผู้สูงอายุที่มีพฤติกรรมสุขภาพที่พึงประสงค์เพิ่มขึ้น (ร้อยละ 70)

#### 1.4 ยุทธศาสตร์การพัฒนาขององค์กรปกครองส่วนท้องถิ่นในเขตจังหวัดสุพรรณบุรี

##### วิสัยทัศน์ขององค์กรปกครองส่วนท้องถิ่นจังหวัดสุพรรณบุรี

“องค์กรปกครองส่วนท้องถิ่นในเขตจังหวัดสุพรรณบุรี เป็นองค์กรชั้นนำด้านการผลิตอาหาร ผลิตภัณฑ์มีคุณภาพได้มาตรฐาน เป็นศูนย์กลางการศึกษา การกีฬา การท่องเที่ยว การดนตรี การอาชีพ ใช้ทรัพยากรธรรมชาติอย่างยั่งยืน มีคุณภาพชีวิตที่ดี ประชาชนมีความสุขและปลอดภัย”

ประเด็นยุทธศาสตร์ ประกอบด้วย 7 ประเด็นยุทธศาสตร์ คือ

ยุทธศาสตร์ที่ 1 : พัฒนาคูณภาพผลผลิตทางการเกษตร อุตสาหกรรม เกษตรอุตสาหกรรม พาณิชยกรรม การแปรรูปและผลิตภัณฑ์ เพื่อการบริโภคและการส่งออก

เป้าประสงค์ : 1. เพิ่มมูลค่าผลิตภัณฑ์ สินค้าเกษตร อุตสาหกรรมและเกษตรอุตสาหกรรมและส่งเสริมการส่งออก สินค้าเกษตรอุตสาหกรรม

2. เพิ่มมูลค่าและคุณภาพด้านผลิตภัณฑ์อาหาร

กลยุทธ์ : 1. พัฒนาระบบการแปรรูปและเพิ่มมูลค่าสินค้าเกษตรและผลิตภัณฑ์ให้มีคุณภาพมาตรฐาน  
2. สนับสนุนและพัฒนาข้อมูลสารสนเทศด้านการผลิตและด้านการตลาดให้เกิดความก้าวหน้าและทันกับเทคโนโลยีในปัจจุบัน

3. สนับสนุนการสร้างเครือข่ายองค์กรต่าง ๆ เพื่อสร้างผลิตภัณฑ์ให้มีคุณภาพและมาตรฐาน

4. คุณภาพความปลอดภัยและความมั่นคงด้านอาหาร

ยุทธศาสตร์ที่ 2 : การพัฒนาการท่องเที่ยวและการกีฬา เพื่อสร้างมูลค่าทางเศรษฐกิจ

เป้าประสงค์ : 1. เพิ่มรายได้จากการท่องเที่ยวและการจำหน่ายผลิตภัณฑ์สินค้าท้องถิ่น

2. พัฒนาบึงฉวากเฉลิมพระเกียรติฯ ให้เป็นแหล่งท่องเที่ยวและแหล่งอนุรักษ์พันธุ์พืชพันธุ์สัตว์ที่ยั่งยืน

3. พัฒนาแหล่งท่องเที่ยวเดิมพร้อมส่งเสริมแหล่งท่องเที่ยวใหม่ในท้องถิ่นให้ได้มาตรฐาน
4. พัฒนาและสร้างสรรค์ด้านการดนตรีให้ได้มาตรฐานสู่สากล
5. พัฒนากีฬาขั้นพื้นฐานและกีฬาเพื่อมวลชน
6. ส่งเสริมและพัฒนาการกีฬาสู่ระดับอาชีพ

- กลยุทธ์ :**
1. ส่งเสริมกิจกรรมประเพณี และวัฒนธรรมเพื่อการอนุรักษ์และการท่องเที่ยว
  2. สร้างและพัฒนาปรับปรุงแหล่งท่องเที่ยวของจังหวัด
  3. ส่งเสริมสินค้าและผลิตภัณฑ์ OTOP ทั้งทางด้านเกษตรและเกษตรอุตสาหกรรมให้มีคุณภาพ
  4. ส่งเสริมกิจกรรมด้านดนตรีและนันทนาการ
  5. พัฒนาบึงฉวากให้เป็นแหล่งท่องเที่ยวระดับสากล
  6. ส่งเสริมพัฒนาการกีฬา เพื่อก้าวสู่ความเป็นเลิศ
  7. ส่งเสริมการเล่นกีฬาเพื่อการออกกำลังกายของประชาชน
  8. ส่งเสริม สนับสนุนการกีฬาระดับเยาวชนในสถานศึกษา

**ยุทธศาสตร์ที่ 3 : การยกระดับคุณภาพชีวิต และความปลอดภัยในชีวิตและทรัพย์สิน**

- เป้าประสงค์ :**
1. เสริมสร้างคุณภาพชีวิตที่ดีและแก้ไขปัญหาความยากจน
  2. เสริมสร้างความปลอดภัยในชีวิตและทรัพย์สิน การป้องกันและบรรเทาสาธารณภัย การแก้ไขปัญหาเสพติด และนโยบายรัฐ
  3. เสริมสร้างคุณภาพชีวิตให้ประชาชนตามแนวยุทธศาสตร์อยู่ดีมีสุข
  4. สนับสนุนส่งเสริมแนวนโยบายคนดีศรีสุพรรณ

- กลยุทธ์ :**
1. ส่งเสริมและสนับสนุนกิจกรรมตามเกณฑ์เมืองไทยแข็งแรง (Healthy Thailand)
  2. เสริมสร้างความปลอดภัยในชีวิตและทรัพย์สิน การป้องกันและบรรเทาสาธารณภัย
  3. ส่งเสริม สนับสนุนการป้องกันและแก้ไขปัญหาเสพติดในชุมชนครอบคลุมระดับจังหวัด
  4. พัฒนาคนเป็นพื้นฐานเพื่อการพัฒนาสังคม เช่น โครงการคนดีศรีสุพรรณ
  5. ส่งเสริมพัฒนาระบบข้อมูลพื้นฐานเพื่อการพัฒนาเทคโนโลยีสารสนเทศเพื่อการพัฒนาคุณภาพชีวิต
  6. ส่งเสริมและสนับสนุนกิจกรรมอาสาสมัครต่าง ๆ
  7. ส่งเสริม สนับสนุนองค์กรเครือข่ายต่าง ๆ ในการแก้ไขปัญหาความยากจน
  8. ส่งเสริมและสนับสนุนกิจกรรมวิสาหกิจชุมชน
  9. เสริมสร้างหมู่บ้านและชุมชนตามแนวปรัชญาเศรษฐกิจพอเพียง
  10. ส่งเสริมและสนับสนุนกิจกรรมของผู้สูงอายุ ผู้พิการ ผู้ด้อยโอกาสและผู้ติดเชื่อเอดส์

**ยุทธศาสตร์ที่ 4 : การขยายฐานโอกาสและคุณภาพในการศึกษาทุกระดับให้ตรงกับความต้องการของประชาชน**

- เป้าประสงค์ :**
1. เพิ่มโอกาสทางการศึกษาและยกระดับคุณภาพการศึกษาให้ได้มาตรฐานการศึกษาชาติ

- กลยุทธ์** : 1. ส่งเสริมและสนับสนุนกิจกรรมสถาบันการศึกษาทุกระดับ สนับสนุนการจัดตั้งศูนย์พัฒนาเด็กเล็กระดับตำบล และพัฒนาศักยภาพบุคลากรทางการศึกษา  
2. ยกกระดับคุณภาพการศึกษาตามมาตรฐานการศึกษาแห่งชาติ  
3. ส่งเสริมสนับสนุนการศึกษาในทุกระดับทั้งในระบบ นอกระบบ และการศึกษาตามอัธยาศัย
- ยุทธศาสตร์ที่ 5** : การส่งเสริมคุณภาพชีวิตสิ่งแวดล้อม ควบคุมการอนุรักษ์ทรัพยากรธรรมชาติ  
สู่ความยั่งยืน
- เป้าประสงค์** : 1. มีการอนุรักษ์ ฟื้นฟู ทรัพยากรธรรมชาติและสิ่งแวดล้อมในจังหวัดให้อื้ออำนวย  
ประโยชน์อย่างยั่งยืน
- กลยุทธ์** : 1. ฟื้นฟูคุณภาพแม่น้ำท่าจีนและคลองสาขาให้อยู่ในเกณฑ์มาตรฐาน  
2. พัฒนาแหล่งน้ำและทรัพยากรธรรมชาติให้มีความสมดุล  
3. การจัดการขยะมูลฝอย อย่างเป็นระบบ  
4. ส่งเสริมพื้นที่สีเขียวและการใช้พลังงานทดแทน
- ยุทธศาสตร์ที่ 6** : การส่งเสริมสถาบันของชาติและการนำการเปลี่ยนแปลงด้านการบริหาร  
และบริการเพื่อประโยชน์ของประชาชน
- เป้าประสงค์** : 1. การเทิดทูนสถาบันพระมหากษัตริย์  
2. ยกกระดับคุณภาพการบริหารและบริการด้วยความโปร่งใส  
3. บูรณาการตามหลักธรรมาภิบาล
- กลยุทธ์** : 1. การเทิดทูนสถาบันของชาติและส่งเสริมการปกครองระบอบประชาธิปไตย  
2. ส่งเสริมการทำงานร่วมกันในทุกภาคฝ่ายทั้งภาครัฐและเอกชน  
3. ส่งเสริมองค์กรตรวจสอบภาคประชาชน  
4. บริการประชาชนด้วยความรวดเร็วและโปร่งใส  
5. ส่งเสริมการมีส่วนร่วมและการบูรณาการแบบพหุภาคีและจริยธรรม คุณธรรม
- ยุทธศาสตร์ที่ 7** : การพัฒนาโครงสร้างพื้นฐานและระบบสาธารณูปโภคให้อยู่ในเกณฑ์ที่ดี  
ได้มาตรฐาน
- เป้าประสงค์** : 1. มีโครงสร้างพื้นฐาน ระบบสาธารณูปโภคที่ดีขึ้นและก่อให้เกิดประโยชน์แก่ประชาชนอย่างสูงสุด  
2. ส่งเสริมการจัดระบบผังเมืองรวม กำหนดเขตพื้นที่ในการก่อสร้างต่าง ๆ
- กลยุทธ์** : 1. ก่อสร้างและปรับปรุงโครงสร้างพื้นฐานให้เป็นไปตามมาตรฐาน  
2. ปรับปรุงสาธารณูปโภค สาธารณูปการ ให้มีมาตรฐานครอบคลุมทั้งจังหวัด  
3. การจัดทำผังเมืองรวม ระบบการคมนาคมและการขนส่ง  
4. ส่งเสริมกิจกรรมประชาพิจารณ์ ก่อเกิดกระบวนการในการจัดทำโครงการกิจกรรมต่างๆ  
5. ส่งเสริมการติดตามประเมินผลในรูปแบบงานวิจัย ฯลฯ

## (2) ยุทธศาสตร์ขององค์กรปกครองส่วนท้องถิ่น

### 2.1 วิสัยทัศน์

องค์การบริหารส่วนตำบลหนองไฉ่ ได้กำหนดวิสัยทัศน์ (Vision) เพื่อแสดงสถานการณ์ในอนาคต ซึ่งเป็นจุดมุ่งหมายความคาดหวังที่ต้องการให้เกิดขึ้นในอนาคตข้างหน้า ซึ่งจะสามารถสะท้อนถึงสภาพการณ์ของท้องถิ่นในอนาคตอย่างรอบด้าน ภายใต้การเปลี่ยนแปลงของสภาพแวดล้อมด้านต่างๆ จึงได้กำหนดวิสัยทัศน์ความหวังที่จะให้เกิดขึ้นในอนาคต ดังนี้

**“การคมนาคมดี ระบบสาธารณสุขพร้อม ยกระดับพัฒนาคุณภาพชีวิต  
สนับสนุนส่งเสริมเศรษฐกิจ ประเพณีวัฒนธรรม สร้างความเข้มแข็ง เน้นการมีส่วนร่วมของประชาชน”**

### 2.2 พันธกิจ

- (1) จัดให้มีการก่อสร้างและซ่อมแซมบำรุงรักษาโครงสร้างพื้นฐานทั้งทางน้ำและทางบก
- (2) จัดการ ส่งเสริมและสนับสนุนการจัดการศึกษา ศาสนา วัฒนธรรมและการฝึกอบรม ให้แก่ประชาชน รวมทั้งการจัดการหรือสนับสนุนการดูแลและพัฒนาเด็กเล็กตามแนวทางที่เสนอแนะ จากกองทุนเพื่อความเสมอภาคทางการศึกษา
- (3) ส่งเสริมสนับสนุนการพัฒนาคุณภาพชีวิต สตรี เด็ก เยาวชน ผู้สูงอายุ ผู้พิการ และผู้ด้อยโอกาส
- (4) ส่งเสริมสนับสนุนงานสาธารณสุขในการป้องกันโรคและระงับโรคติดต่อ
- (5) ป้องกันและบรรเทาสาธารณภัย
- (6) คุ้มครอง ดูแล และบำรุงรักษาทรัพยากรธรรมชาติและสิ่งแวดล้อม
- (7) รักษาความสะอาดของถนน ทางน้ำ ทางเดินและที่สาธารณะ รวมทั้งกำจัดมูลฝอยและสิ่งปฏิกูล
- (8) บำรุงรักษาศิลปะ จารีตประเพณีภูมิปัญญาท้องถิ่น และวัฒนธรรมอันดีของท้องถิ่น

### 2.3 จุดมุ่งหมายเพื่อการพัฒนา

- (1) เพื่อให้การบริการโครงสร้างพื้นฐานครอบคลุมทุกพื้นที่ และเพื่อยกระดับชีวิตของประชาชนในชนบทให้เท่าเทียมกับคนในเมือง
- (2) เพื่อให้ประชาชนมีคุณภาพชีวิตที่ดีขึ้น โดยปราศจากสิ่งแวดล้อมที่เป็นพิษ
- (3) เพื่อเสริมสร้างคุณภาพชีวิตของประชาชนที่เหมาะสม เป็นเมืองน่าอยู่
- (4) ประชาชนมีอาชีพและมีรายได้เพียงพอ
- (5) เพื่อให้เด็กนักเรียนทั้งในโรงเรียน และนอกโรงเรียน มีระบบการเรียนการสอนที่ทัดเทียมกับโรงเรียนในเมือง
- (6) ลดปัญหาด้านสาธารณสุขชุมชนทุกระดับ มีการจัดการสิ่งแวดล้อมชุมชน และพื้นที่สีเขียว
- (7) เพื่อให้ประชาชนมีความปลอดภัยในชีวิตและทรัพย์สิน
- (8) อนุรักษ์วัฒนธรรมและประเพณีอันดีงามของท้องถิ่นไว้

## 2.4 ยุทธศาสตร์

ยุทธศาสตร์การพัฒนาขององค์การบริหารส่วนตำบลหนองไฉ่ ประกอบด้วย 5 ด้าน ดังนี้

ยุทธศาสตร์ที่ 1 การพัฒนาด้านโครงสร้างพื้นฐาน

แนวทางการพัฒนา

1. การพัฒนาด้านการคมนาคมและการขนส่ง
2. การพัฒนาด้านสาธารณสุขปโภค สาธารณูปการ และการพัฒนาแหล่งน้ำเพื่อการอุปโภคบริโภค
3. การจัดหาเครื่องมือในการออกแบบและงานผังเมือง

ยุทธศาสตร์ที่ 2 การพัฒนาด้านการส่งเสริมคุณภาพชีวิต

แนวทางการพัฒนา

1. พัฒนาด้านการศึกษาในระบบและนอกระบบ
2. พัฒนาด้านการสาธารณสุขและสิ่งแวดล้อม
3. พัฒนาด้านสวัสดิการสังคม
4. พัฒนาด้านการส่งเสริมอาชีพ

ยุทธศาสตร์ที่ 3 การพัฒนาด้าน ศาสนา ศิลปะวัฒนธรรม จารีตประเพณีและภูมิปัญญาท้องถิ่น

แนวทางการพัฒนา

1. ส่งเสริมสนับสนุนการอนุรักษ์ภูมิปัญญาและวัฒนธรรมท้องถิ่น
2. ส่งเสริมพัฒนากิจกรรมทางศาสนา

ยุทธศาสตร์ที่ 4 การพัฒนาด้านการกีฬา การแก้ไขปัญหายาเสพติด ความปลอดภัยในชีวิตและทรัพย์สิน

แนวทางการพัฒนา

1. ส่งเสริมพัฒนาด้านการกีฬาให้ได้มาตรฐาน และใช้การกีฬาเป็นส่วนหนึ่งในการสร้างความสามัคคีและใช้เวลาว่างให้เกิดประโยชน์
2. ส่งเสริมการบำบัดรักษาและป้องกันแก้ไขปัญหายาเสพติด
3. ส่งเสริมให้ประชาชนได้รับความปลอดภัยในชีวิตและทรัพย์สิน

ยุทธศาสตร์ที่ 5 การพัฒนาการบริหารจัดการ การปกครองและการให้บริการประชาชน

แนวทางการพัฒนา

1. เพิ่มประสิทธิภาพในการบริหารงานตามหลักธรรมาภิบาล และการบริการประชาชน
2. ส่งเสริมการมีส่วนร่วมในการพัฒนาท้องถิ่นกับประชาชน
3. พัฒนาระบบการให้บริการข้อมูลข่าวสาร

## 2.5 เป้าประสงค์

1. เพื่อให้ประชาชนได้ใช้เส้นทางคมนาคมที่สะดวกและรวดเร็ว
2. ขยายแนวเขตไฟฟ้าสาธารณะและประปาหมู่บ้านให้ทั่วถึง
3. เพื่อให้ประชาชนมีแหล่งน้ำที่สะอาดในการอุปโภคบริโภค รวมถึงการพัฒนาแหล่งน้ำในการ

### ประกอบอาชีพอย่างเพียงพอ

4. ส่งเสริมสนับสนุนคุณภาพชีวิต การพัฒนาด้านสวัสดิการสังคมต่างๆ ให้แก่ประชาชน
5. ส่งเสริมและสนับสนุนสร้างความเข้มแข็งแก่กลุ่มเกษตรกรและกลุ่มอาชีพต่างๆ ในท้องถิ่น
6. ส่งเสริมและสนับสนุนให้ประชาชนมีรายได้เพิ่มอย่างยั่งยืนและลดค่าใช้จ่าย
5. ส่งเสริมและสนับสนุนการพัฒนาอาชีพ ผูกอบรวมอาชีพเพื่อนำไปสู่เศรษฐกิจชุมชนยั่งยืน
6. ส่งเสริมและสนับสนุนให้ประชาชนมีความรู้ เข้าใจและนำหลักปรัชญาเศรษฐกิจพอเพียงมาใช้

### ในการดำเนินชีวิตอย่างถูกต้อง

9. ส่งเสริมให้เด็กและเยาวชนได้รับการพัฒนาอย่างเต็มศักยภาพ
10. ส่งเสริมให้ประชาชนเข้าถึงการศึกษาขั้นพื้นฐานและการศึกษานอกระบบตลอดชีพโดยทั่วถึง
11. ส่งเสริมและสนับสนุนการบริการด้านสาธารณสุข การป้องกันโรค มีการเฝ้าระวังและระงับโรคติดต่อ การพัฒนางานสาธารณสุขมูลฐาน และรักษามาตรฐานอาหารปลอดภัย

12. เพื่อสร้างจิตสำนึกในการอนุรักษ์ เพิ่มการรักษาทรัพยากรธรรมชาติและสิ่งแวดล้อม และพัฒนางานด้านการจัดการขยะมูลฝอยและสิ่งปฏิกูลในพื้นที่ตำบล

13. เพื่อสืบทอดศิลปวัฒนธรรมประเพณีท้องถิ่นให้อยู่สืบไป
14. เพื่อส่งเสริมกิจกรรมทางศาสนา
15. เพื่อส่งเสริมให้ประชาชนมีสุขภาพจิตที่ดีและป้องกันปัญหาสุขภาพจิตได้
16. เพื่อความปลอดภัยในชีวิตและทรัพย์สิน
17. เพื่อให้ประชาชนได้ออกกำลังกายและเล่นกีฬาอย่างทั่วถึง
18. ส่งเสริมการเล่นกีฬาภายในตำบลอย่างต่อเนื่อง
19. ส่งเสริมการให้บริการประชาชนมีประสิทธิภาพเพิ่มขึ้น มีระบบการบริหารจัดการที่ดี มีอาคารที่ทำการที่เพียงพอเหมาะสมในการให้บริการประชาชนให้ได้รับการบริการที่สะดวกรวดเร็วยิ่งขึ้นทันต่อเหตุการณ์ปัจจุบัน

20. จัดหาเครื่องมือ เครื่องใช้และเทคโนโลยีมาใช้ในการปฏิบัติงานและการให้บริการประชาชนตามหลักบริหารการจัดการบ้านเมืองที่ดี

21. ส่งเสริมให้ประชาชนได้เข้ามาตรวจสอบข้อมูลข่าวสาร การเผยแพร่ข่าวสาร การให้ประชาชนได้ร่วมแสดงความคิดเห็น และเข้าร่วมตัดสินใจ กับทาง อบต. ในกิจการของ อบต. อย่างสม่ำเสมอ

22. การส่งเสริมการมีส่วนร่วมของประชาชนในการบริหารจัดการตามหลักธรรมาภิบาล

23. ส่งเสริมการพัฒนาองค์กรด้วยกระบวนการมีส่วนร่วมตามหลักธรรมาภิบาล

### 2.6 ตัวชี้วัด

1. เส้นทางคมนาคมที่มีมาตรฐาน
2. เส้นทางคมนาคมมีความสะดวก ปลอดภัยในการสัญจรไป-มา
3. ทางระบายน้ำสามารถส่งน้ำได้อย่างมีประสิทธิภาพ
4. ก่อสร้างทางระบายน้ำในฤดูน้ำหลาก ป้องกันน้ำท่วมขัง

5. ทุกครัวเรือนมีไฟฟ้าใช้อย่างทั่วถึง
6. หมู่บ้านมีไฟฟ้าสาธารณะส่องสว่างอย่างทั่วถึง
7. ระบบประปาหมู่บ้านมีคุณภาพ สะอาดและปลอดภัย
8. ประชาชนมีน้ำสะอาดและมีคุณภาพไว้ใช้อุปโภคบริโภค
9. แหล่งน้ำอุปโภคบริโภค ได้รับการปรับปรุงอย่างมีประสิทธิภาพ
10. ประชาชนร่วมกันปรับปรุงภูมิทัศน์ภายในหมู่บ้านให้มีสภาพที่ดีขึ้น
11. ส่งเสริมให้ประชาชนมีคุณภาพชีวิตที่ดี
12. เพื่อช่วยเหลือประชาชนได้รับการสงเคราะห์และพัฒนาคุณภาพชีวิตให้ดีขึ้น
13. ประชาชนได้รับการสงเคราะห์และพัฒนาคุณภาพชีวิตผู้ที่ได้รับความเดือดร้อน
14. สงเคราะห์เบี้ยยังชีพให้กับผู้สูงอายุ คนพิการและผู้ป่วยเอดส์ทุกคน
15. ส่งเสริมและพัฒนาคุณภาพชีวิตเด็ก สตรี คนชรา คนพิการ และผู้ด้อยโอกาส
16. กลุ่มเกษตรกรและกลุ่มอาชีพมีความเข้มแข็งขึ้น
17. กิจกรรมตามโครงการขับเคลื่อนระบบเกษตรกรรมยั่งยืนสู่อาหารเพื่อสุขภาวะของชุมชน
18. แหล่งเรียนรู้ทางการเกษตรเพื่อส่งเสริม การฝึกอบรม การประกอบอาชีพและขยายผลตามแนวคิดเศรษฐกิจพอเพียง
19. กลุ่มอาชีพ/กลุ่มสตรีแม่บ้านให้มีอาชีพเสริมเพิ่มรายได้ให้ครัวเรือน
20. ประชาชนได้ดำเนินชีวิตตามแนวทางปรัชญาเศรษฐกิจพอเพียง
21. เพื่อพัฒนาศูนย์พัฒนาเด็กเล็กให้มีคุณลักษณะที่พึงประสงค์ให้ได้ตามเกณฑ์มาตรฐาน
22. เพื่อพัฒนาทางการศึกษาของประชาชนมีโอกาสได้เรียนรู้ตลอดชีวิต
23. ส่งเสริมการสาธารณสุข การสร้างสุขภาพและป้องกันโรคติดต่อ เช่น โรคไข้เลือดออก โรคพิษสุนัขบ้า เป็นต้น
24. เพื่อให้ประชาชนตระหนัก และสร้างจิตสำนึกในการอนุรักษ์ทรัพยากรและสิ่งแวดล้อม
25. เพื่อให้ประชาชนใช้ทรัพยากรที่มีอยู่อย่างประหยัด
26. เพื่อให้ส่งเสริมให้ประชาชนเห็นคุณค่าของทรัพยากรและสิ่งแวดล้อมทางธรรมชาติอย่างคุ้มค่า
27. ประชาชน สืบทอด พันธุ์ อนุรักษ์ศิลปะ วัฒนธรรม ประเพณี แหล่งเรียนรู้ ภูมิปัญญาท้องถิ่น และปราชญ์ชาวบ้านในชุมชนท้องถิ่นให้คงอยู่สืบไป
28. กิจกรรมทางศาสนายังคงอยู่สืบไป
29. มีส่งเสริมสนับสนุนอุปกรณ์ กีฬา ให้เพียงพอ
30. ก่อสร้างสนามกีฬาและสถานที่ออกกำลังกาย
31. ประชาชนมีสุขภาพแข็งแรง
32. มีการบำบัดรักษาและป้องกันแก้ไขปัญหาเสพติด
33. ส่งเสริมให้ประชาชนมีความปลอดภัยในชีวิตและทรัพย์สิน
34. ร้อยละของประชาชนเข้าร่วมกิจกรรมท้องถิ่น

35. จำนวนประชาชนมีความรู้ความเข้าใจในการเมืองและการบริหารจัดการ
36. สนับสนุนวัสดุอุปกรณ์ในองค์การทุกปี
37. จำนวนการบูรณาการการพัฒนา กับหน่วยงานที่เกี่ยวข้อง
38. จำนวนประชาชนที่ได้รับการปลูกฝังคุณธรรมจริยธรรม
39. ประชาชนรับรู้ข้อมูลข่าวสารอย่างทั่วถึง

## 2.7 ค่าเป้าหมาย

1. องค์การปกครองส่วนท้องถิ่นมีระบบสาธารณูปโภคสาธารณูปการและโครงสร้างพื้นฐานที่ได้มาตรฐานและเพียงพอ

2. ประชาชนมีคุณภาพชีวิตที่ดี มีสุขภาพพลานามัยที่ดี ได้รับการบริการสาธารณะอย่างทั่วถึง
3. ประชาชนมีงานทำ มีรายได้เพิ่มขึ้นและลดค่าใช้จ่าย
4. สังคม ชุมชน มีสภาวะแวดล้อมที่ดี ประชาชนมีคุณภาพชีวิตที่ดี
5. ปลูกจิตสำนึกการอนุรักษ์ศิลปวัฒนธรรม ประเพณีภูมิปัญญาท้องถิ่นและส่งเสริมการท่องเที่ยว
6. ประชาชนมีความมั่นคง ความปลอดภัยในชีวิตและทรัพย์สิน
7. เพื่อพัฒนาระบบการบริหารจัดการบ้านเมืองที่ดี มีประสิทธิภาพตามหลักการบริหารจัดการ

บ้านเมืองที่ดี

## 2.8 กลยุทธ์

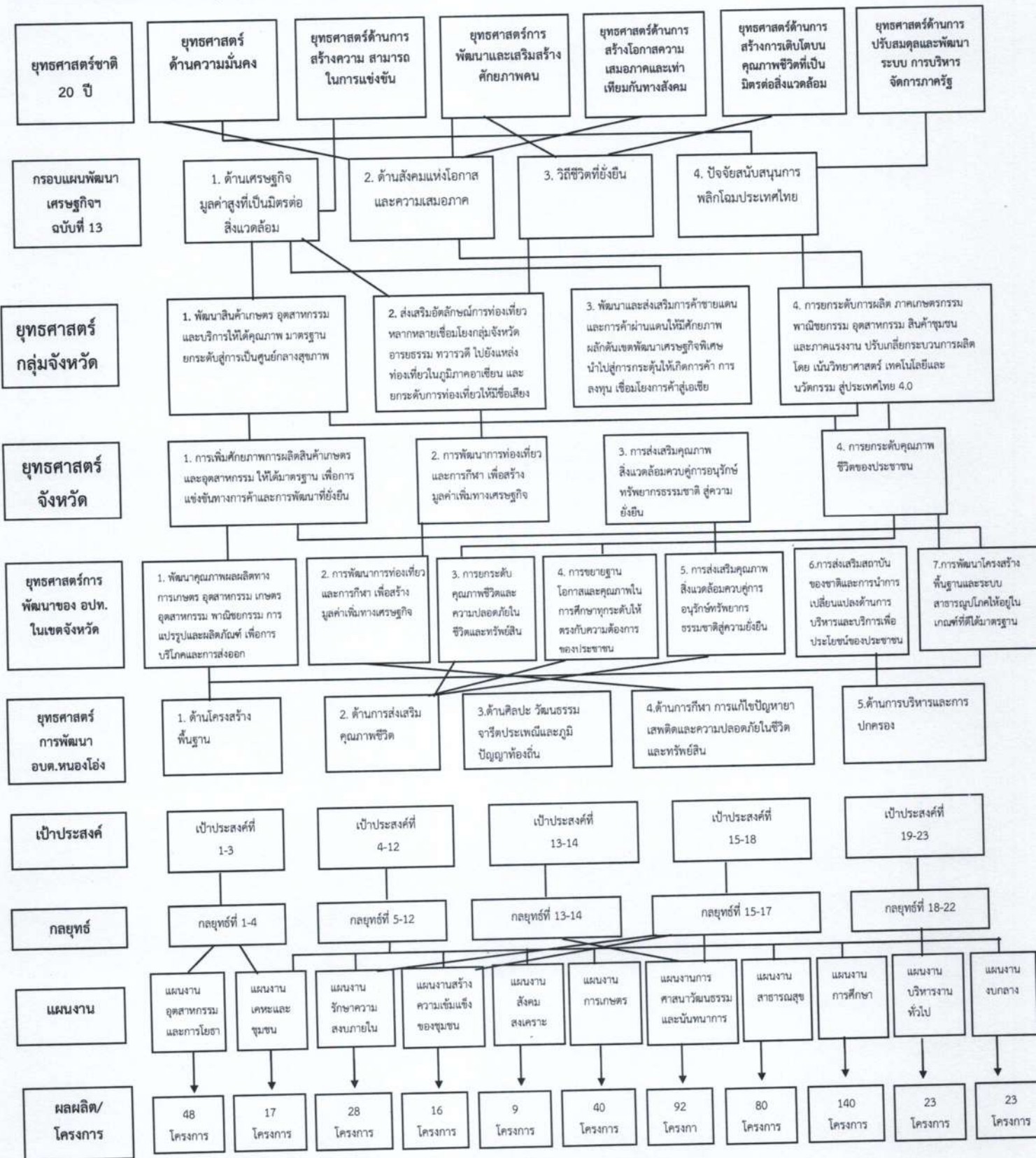
1. การขยายเขตไฟฟ้าสาธารณะให้เพียงพอต่อความต้องการของประชาชน
2. การพัฒนาแหล่งน้ำเพื่อการเกษตร
3. การสร้าง ขยาย ปรับปรุง ซ่อมแซมระบบประปาหมู่บ้าน
4. การก่อสร้าง ปรับปรุง ซ่อมแซมบำรุงรักษาถนน สาธารณูปโภคและสิ่งก่อสร้างต่าง ๆ
5. การส่งเสริมและสนับสนุนและการจัดสวัสดิการสังคมในชุมชน
6. การส่งเสริมการศึกษา การพัฒนาเด็ก เยาวชนและสตรี
7. การส่งเสริมกิจกรรมด้านสาธารณสุข
8. การส่งเสริมสนับสนุนและพัฒนาผลิตภัณฑ์ชุมชน
9. การส่งเสริมกลุ่มอาชีพและกลุ่มเกษตรกร
10. การบูรณาการการจัดการทรัพยากรธรรมชาติและสิ่งแวดล้อม
11. การจัดการขยะมูลฝอยและสิ่งปฏิกูล
12. การส่งเสริมและพัฒนาการท่องเที่ยว
13. การส่งเสริมให้มีการจัดงานในวันสำคัญและประเพณีต่าง ๆ
14. การส่งเสริมการอนุรักษ์และสืบทอด ศิลปวัฒนธรรม ขนบธรรมเนียมประเพณีท้องถิ่น
15. การส่งเสริมการป้องกันและแก้ไขปัญหาเสพติด
16. การจัดระเบียบสังคมในชุมชนให้มีความปลอดภัยในชีวิตและทรัพย์สิน
17. การส่งเสริมให้ประชาชนเล่นกีฬา และออกกำลังกาย

18. การส่งเสริมกิจกรรมด้านการป้องกันและบรรเทาสาธารณภัย
19. การส่งเสริมการพัฒนาด้านการบริหารและการปกครอง
20. การส่งเสริมการมีส่วนร่วมของประชาชนในการบริหารจัดการตามหลักธรรมาภิบาล
21. ส่งเสริมการพัฒนาองค์กรด้วยกระบวนการมีส่วนร่วมตามหลักธรรมาภิบาล
22. การเพิ่มช่องทางการรับรู้ข้อมูลข่าวสารให้ทั่วถึง

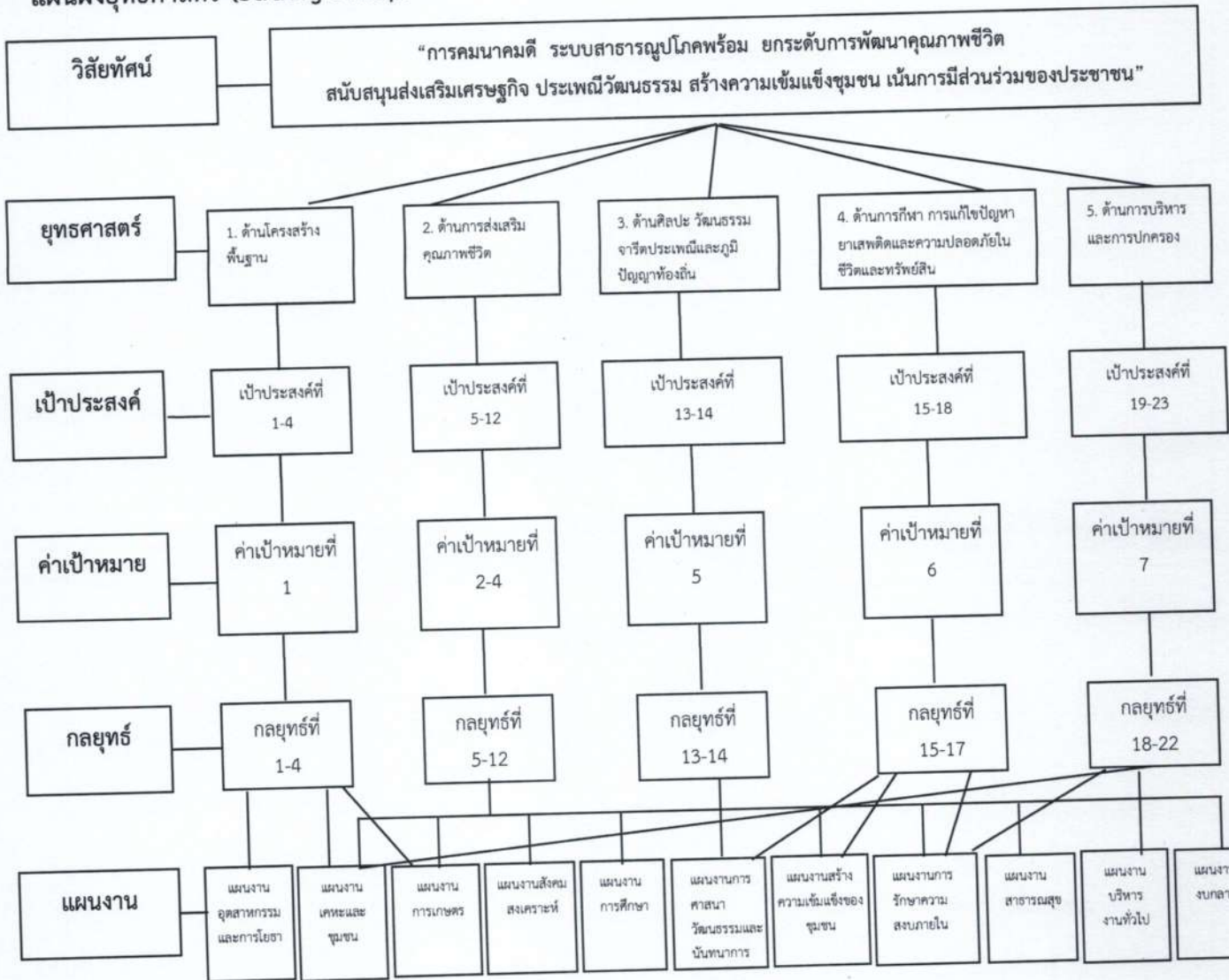
## 2.9 จุดยืนทางยุทธศาสตร์

- 1) การพัฒนาชุมชนให้น่าอยู่มีความเข้มแข็ง โดยได้รับบริการสาธารณะด้านโครงสร้างพื้นฐานที่จำเป็นเพื่อรองรับการขยายตัวของชุมชนและเศรษฐกิจ
- 2) การส่งเสริมพัฒนาคุณภาพชีวิตของประชาชนให้มีความอยู่ดีกินดี
- 3) การส่งเสริมการศึกษาทั้งในและนอกระบบให้ทัดเทียมกับสังคมเมือง
- 4) การอนุรักษ์ สิ่งแวดล้อม และทรัพยากรธรรมชาติ
- 5) การส่งเสริมอนุรักษ์ ศิลปะ ประเพณี วัฒนธรรม และส่งเสริมศาสนา
- 6) การสนับสนุนและส่งเสริมกีฬาให้อยู่ในหัวใจของชาวตำบลหนองไธ้
- 7) การส่งเสริมให้ประชาชนมีความปลอดภัยในชีวิตและทรัพย์สิน
- 8) การพัฒนาระบบการบริหารจัดการภาครัฐที่ดีและมีส่วนร่วมจากทุกภาคส่วน

## 2.8 ความเชื่อมโยงแผนยุทธศาสตร์ในภาพรวม



### แผนผังยุทธศาสตร์ (Strategic map)



### 3. การวิเคราะห์เพื่อพัฒนาท้องถิ่น

#### 3.1 การวิเคราะห์กรอบการจัดทำยุทธศาสตร์ขององค์กรปกครองส่วนท้องถิ่น

การวิเคราะห์ศักยภาพเพื่อการประเมินสภาพการพัฒนาในปัจจุบัน และโอกาสในการพัฒนาในอนาคตขององค์กรบริหารส่วนตำบล เป็นการประเมินถึงโอกาสและภาวะคุกคามหรือข้อจำกัด อันเป็นสภาวะแวดล้อมภายนอกที่มีผลต่อการพัฒนาท้องถิ่น รวมถึงจุดแข็งและจุดอ่อนของท้องถิ่น อันเป็นสภาวะแวดล้อม ภายในขององค์กรปกครองส่วนท้องถิ่น โดยใช้เทคนิคการ SWOT Analysis เพื่อพิจารณาศักยภาพการพัฒนา

#### ผลการวิเคราะห์ SWOT

##### ด้านเศรษฐกิจ

##### 1. ปัจจัยแวดล้อมภายใน

จุดแข็ง (Strength)	จุดอ่อน (Weakness)
1. มีอาหารอุดมสมบูรณ์/แหล่งผลิตสินค้าและพืชผลทางการเกษตร 2. มีแหล่งอุตสาหกรรมการผลิต 3. มีเส้นทางการค้า การคมนาคมที่สะดวก 4. มีผู้นำที่มีความรู้ทักษะ เชี่ยวชาญการบริหารด้านเศรษฐกิจ	1. ยังมีความเหลื่อมล้ำเรื่องรายได้ที่ไม่เท่าเทียม 2. บุคลากร/ประชาชนบางส่วนขาดขวัญกำลังใจตามภาวะเศรษฐกิจที่ตกต่ำ 3. ประชาชนมีภาระหนี้สิน มีรายได้น้อย 4. การมีส่วนร่วมของประชาชนไม่มากพอในการพัฒนาอาชีพ ยังยึดติดแนวเดิม 5. ขาดความชัดเจนในการบูรณาการ

##### 2. ปัจจัยแวดล้อมภายนอก

โอกาส(Opportunities)	ข้อจำกัด/ภัยอุปสรรค(Threats)
1. ยุทธศาสตร์อำเภอ/จังหวัดเอื้อต่อการบริหารพัฒนา 2. การคมนาคมเชื่อมต่อระหว่างหมู่บ้าน/ตำบล/อำเภอ/จังหวัดมีหลายเส้นทาง 3. อยู่ใกล้ตัวอำเภออยู่ทอง 4. การเป็นตำบลที่รู้จักกันอย่างแพร่หลาย	1. การจัดสรรเงินงบประมาณของทางราชการมีไม่เพียงพอ 2. ขาดการส่งเสริมการแปรรูปผลผลิตทางการเกษตรอย่างต่อเนื่องจริงจัง 3. แนวโน้มการเปลี่ยนแปลงทางการเมืองและนโยบายของรัฐบาลที่ไม่แน่นอน/ชัดเจน

## ด้านสังคม

### 1. ปัจจัยแวดล้อมภายใน

จุดแข็ง (Strength)	จุดอ่อน (Weakness)
<ol style="list-style-type: none"> <li>ผู้นำเข้มแข็ง เสียสละเป็นผู้บริหารสูงสุดระดับตำบลและหมู่บ้าน</li> <li>มีที่ตั้งที่เป็นศูนย์กลางการบริหารราชการ</li> <li>มีวัฒนธรรมประเพณีที่เป็นเอกลักษณ์ที่หลอมรวมจิตใจประชาชนให้รักสามัคคี</li> <li>มีฐานข้อมูลกลางที่หน่วยงานต่างๆ ทุกส่วนจำเป็นต้องใช้ประสานงาน</li> <li>วัฒนธรรมการทำงานมุ่งผลสัมฤทธิ์ในการบำบัดทุกข์ บำรุงสุข</li> <li>บุคลากรและชุมชนมีความสงบสุขและวิถีชีวิตที่เรียบง่าย พอเพียง มีน้ำใจ</li> <li>มีผู้นำที่มีความรู้ทักษะ และเข้าถึงประชาชน</li> </ol>	<ol style="list-style-type: none"> <li>บุคลากรบางหน่วยงานทักษะการบริหารงาน</li> <li>บุคลากรที่ได้รับการพัฒนาสมรรถนะแล้วแต่ไม่ได้ปฏิบัติหน้าที่</li> <li>บุคลากรขาดแรงจูงใจ</li> <li>ขาดการประชาสัมพันธ์อย่างทั่วถึง</li> <li>การมีส่วนร่วมของประชาชนไม่มากพอ</li> <li>ขาดเจ้าภาพที่ชัดเจนในการบูรณาการงานในพื้นที่ หลีกเลี่ยงความรับผิดชอบ</li> <li>วัฒนธรรมการทำงานของบางหน่วยยังเน้นการใช้อำนาจ ไม่เน้นการประสานงาน</li> <li>ให้ความรู้การบริหารงบประมาณไม่ทั่วถึง</li> <li>ประชาชนขาดการใส่ใจดูแลสุขภาพ</li> </ol>

### 2. ปัจจัยแวดล้อมภายนอก

โอกาส (Opportunities)	ข้อจำกัด/ภัยอุปสรรค (Threats)
<ol style="list-style-type: none"> <li>ยุทธศาสตร์อำเภอ/จังหวัดเอื้อต่อการบริหารพัฒนา</li> <li>ปัญหาในสังคมเปิดโอกาสให้ผู้นำเข้าไปมีบทบาทในการแก้ไขปัญหามากขึ้น/กฎหมายหลักให้อำนาจมากขึ้น</li> <li>ที่ตั้งอยู่ใกล้ตัวอำเภออยู่ทอง ประสานงานได้ง่าย</li> <li>การเปิดโอกาสให้ประชาชนมีส่วนร่วมการบริหารและตรวจสอบการทำงาน</li> </ol>	<ol style="list-style-type: none"> <li>การจัดสรรเงินงบประมาณของทางราชการมีไม่เพียงพอ</li> <li>แนวโน้มการเปลี่ยนแปลงทางการเมืองและนโยบายของรัฐบาลที่ไม่แน่นอน/ชัดเจน</li> <li>ประชาชนขาดความรู้ความเข้าใจและการมีส่วนร่วมในการบริหารราชการยังน้อยเกินไป</li> </ol>

## ด้านทรัพยากรธรรมชาติและสิ่งแวดล้อม

### 1. ปัจจัยแวดล้อมภายใน

จุดแข็ง (Strength)	จุดอ่อน (Weakness)
1. ผู้นำเข้มแข็ง เสียสละ เป็นผู้บริหารสูงสุดระดับตำบล และหมู่บ้าน 2. มีที่ตั้งที่เป็นศูนย์กลางการบริหารจัดการสิ่งแวดล้อม 3. มีแหล่งน้ำเพื่อการเกษตรหลายสาย	1. บุคลากรบางหน่วยขาดทักษะการบริหารงาน 2. ขาดการประชาสัมพันธ์การอนุรักษ์ การปลูกฝัง และสร้างจิตสำนึกอย่างทั่วถึง 3. การมีส่วนร่วมของประชาชนไม่มากพอ 4. ขาดความรู้การบริหารงบประมาณและไม่ทั่วถึง

### 2. ปัจจัยแวดล้อมภายนอก

โอกาส(Opportunities)	ข้อจำกัด/ภัยอุปสรรค(Threats)
1. ยุทธศาสตร์อำเภอ/จังหวัดเอื้อต่อการบริหารพัฒนา 2. ปัญหาในสังคมเปิดโอกาสให้ผู้นำเข้าไปมีบทบาทในการแก้ไขปัญหามากขึ้น/กฎหมายหลักให้อำนาจมากขึ้น 3. ที่ตั้งอยู่ใกล้ตัวอำเภออยู่ทอง ประสานงานได้ง่าย 4. ประชาชนส่วนใหญ่มีใจในการอนุรักษ์ฟื้นฟูธรรมชาติและสิ่งแวดล้อม	1. การจัดสรรเงินงบประมาณของทางราชการมีไม่เพียงพอ 2. แนวโน้มการเปลี่ยนแปลงทางการเมืองและนโยบายของรัฐบาลที่ไม่แน่นอน/ชัดเจน 3. ด้านการเกษตรประชาชนยังยึดติดการใช้สารเคมี 4. บางพื้นที่น้ำท่วมเสียหาย แต่บางพื้นที่แล้งขาดแคลนน้ำ ระบบระบายน้ำไม่ไหลเวียน 5. การคมนาคมมีฝุ่นละอองในบางพื้นที่

## ด้านความมั่นคงและความสงบเรียบร้อย

### 1. ปัจจัยแวดล้อมภายใน

จุดแข็ง (Strength)	จุดอ่อน (Weakness)
<ol style="list-style-type: none"> <li>ผู้นำเข้มแข็ง เสียสละ เป็นผู้บริหารสูงสุดระดับตำบล และหมู่บ้าน มีความรู้ทักษะและเข้าถึงประชาชน</li> <li>มีที่ตั้งที่เป็นศูนย์กลางความมั่นคงและการรักษาความสงบเรียบร้อย</li> <li>องค์การบริหารส่วนตำบลมีฐานข้อมูลกลางที่หน่วยงานต่างๆจำเป็นต้องใช้ประสานงาน</li> <li>วัฒนธรรมการทำงานมุ่งผลสัมฤทธิ์ในการบำบัดทุกข์ บำรุงสุขและความมั่นคง</li> <li>บุคลากรและชุมชนที่มีความสงบสุข มีน้ำใจและร่วมมือ มีอาสาสมัครหลายหน่วยงาน</li> <li>มีการประสานงานที่ดี</li> </ol>	<ol style="list-style-type: none"> <li>บุคลากรบางหน่วยขาดทักษะการบริหารงาน</li> <li>บุคลากรที่ได้รับการพัฒนาสมรรถนะแล้วแต่ไม่ได้ปฏิบัติหน้าที่</li> <li>บุคลากรขาดขวัญและกำลังใจและขาดแรงจูงใจ</li> <li>ขาดความรู้การบริหารงบประมาณและไม่ทั่วถึง</li> <li>ขาดการประชาสัมพันธ์อย่างทั่วถึง</li> <li>การมีส่วนร่วมของประชาชนไม่มากพอ</li> <li>การทำงานของบางหน่วยยังยึดติดการใช้อำนาจมากเกินไป</li> <li>ขอบเขตบทบาทหน้าที่ไม่ชัดเจน</li> <li>การแพร่ระบาดของยาเสพติดก่อให้เกิดปัญหาโจรผู้ร้าย</li> </ol>

### 2. ปัจจัยแวดล้อมภายนอก

โอกาส (Opportunities)	ข้อจำกัด/ภัยอุปสรรค (Threats)
<ol style="list-style-type: none"> <li>ยุทธศาสตร์อำเภอ/จังหวัดเอื้อต่อการบริหารพัฒนา</li> <li>ปัญหาในสังคมด้านความมั่นคงและความสงบเรียบร้อย เปิดโอกาสให้ผู้นำเข้าไปมีบทบาทในการแก้ไขปัญหามากขึ้น/กฎหมายหลักให้อำนาจมากขึ้น</li> <li>ที่ตั้งอยู่ใกล้ตัวอำเภออยู่ทอง ประสานงานได้ง่าย</li> <li>ผู้บริหารบ้านเมืองในพื้นที่บางครั้งเอื้ออำนวยให้การดำเนินงานสำเร็จง่ายขึ้น</li> </ol>	<ol style="list-style-type: none"> <li>การจัดสรรเงินงบประมาณของทางราชการมีไม่เพียงพอ</li> <li>ผู้มีอิทธิพลในพื้นที่แทรกแซงการทำงาน</li> <li>ขาดความร่วมมือในการป้องกัน แก้ไข บำบัดและฟื้นฟู ปัญหายาเสพติด จากผู้มีส่วนได้ส่วนเสียโดยตรง</li> <li>ขอบเขตอำนาจหน้าที่จำกัด</li> <li>นโยบายจากส่วนกลาง นำมาใช้ไม่ได้จริงในพื้นที่</li> <li>การเปลี่ยนแปลงทางการเมือง</li> </ol>



## ส่วนที่ ๓

การนำแผนพัฒนาท้องถิ่นไปสู่การปฏิบัติ

### ส่วนที่ 3

#### การนำแผนพัฒนาท้องถิ่นไปสู่การปฏิบัติ

#### 1. ยุทธศาสตร์การพัฒนาและแผนงาน

ที่	ยุทธศาสตร์	ด้าน	แผนงาน	หน่วยงาน รับผิดชอบหลัก	หน่วยงาน สนับสนุน
1	ด้านโครงสร้างพื้นฐาน	บริการชุมชนและสังคม	อุตสาหกรรมและการโยธา	กองช่าง	ทุกส่วนราชการ ใน อบต. และ หน่วยงานอื่นที่ เกี่ยวข้อง
		การเศรษฐกิจ	เคหะและชุมชน	กองช่าง	
		การเศรษฐกิจ	การเกษตร	กองช่าง	
2	ด้านการส่งเสริมคุณภาพชีวิต	บริการชุมชนและสังคม	การศึกษา	กองการศึกษาฯ	
		บริการชุมชนและสังคม	สาธารณสุข	กองสาธารณสุข	
		บริการชุมชนและสังคม	สังคมสงเคราะห์	สำนักปลัด	
		บริการชุมชนและสังคม	สร้างความเข้มแข็งของชุมชน	สำนักปลัด	
		บริการชุมชนและสังคม	เคหะและชุมชน	กองสาธารณสุข	
		บริการชุมชนและสังคม	การเกษตร	สำนักปลัด , กองสาธารณสุข	
		การดำเนินการอื่น	งบกลาง	สำนักปลัด	
บริหารทั่วไป	การรักษาความสงบภายใน	สำนักปลัด			
3	ด้านศิลปะ วัฒนธรรม จารีต ประเพณี และภูมิปัญญาท้องถิ่น	บริการชุมชนและสังคม	การศาสนาวัฒนธรรมและ นันทนาการ	กองการศึกษา	
		บริการชุมชนและสังคม	การศาสนาวัฒนธรรมและ นันทนาการ	กองการศึกษา	
4	ด้านการกีฬา การแก้ไขปัญหา ยาเสพติดและความปลอดภัยใน ชีวิตและทรัพย์สิน	บริการชุมชนและสังคม	สร้างความเข้มแข็งของชุมชน	สำนักปลัด	
		บริหารทั่วไป	การรักษาความสงบภายใน	สำนักปลัด	
		บริหารทั่วไป	บริหารทั่วไป	สำนักปลัด	
5	ด้านการบริหารและการปกครอง	บริหารทั่วไป	การรักษาความสงบภายใน	สำนักปลัด	
		บริหารทั่วไป	อุตสาหกรรมและการโยธา	กองช่าง	
		บริการชุมชนและสังคม	อุตสาหกรรมและการโยธา	กองช่าง	
รวม	5 ยุทธศาสตร์	4 ด้าน	11 แผนงาน	6 สำนัก/กอง	

บัญชีสรุปโครงการพัฒนา  
แผนพัฒนาท้องถิ่น (พ.ศ.๒๕๖๖-๒๕๗๐)  
(แบบ ผ. ๐๑)

บัญชีสรุปโครงการพัฒนา  
แผนพัฒนาท้องถิ่น (พ.ศ.2566-2570)  
องค์การบริหารส่วนตำบลหนองโอง อำเภอกู่ทอง จังหวัดสุพรรณบุรี

ยุทธศาสตร์	ปี 2566		ปี 2567		ปี 2568		ปี 2569		ปี 2570		รวม 5 ปี	
	จำนวน โครงการ	งบประมาณ (บาท)	จำนวน โครงการ	งบประมาณ (บาท)	จำนวน โครงการ	งบประมาณ (บาท)	จำนวน โครงการ	งบประมาณ (บาท)	จำนวน โครงการ	งบประมาณ (บาท)	จำนวน โครงการ	งบประมาณ (บาท)
1. ยุทธศาสตร์การพัฒนาด้านโครงสร้างพื้นฐาน												
1.1 แผนงานเคหะและชุมชน	11	1,950,000	13	2,595,000	11	2,050,000	7	1,200,000	2	550,000	44	8,345,000
1.2 แผนงานอุตสาหกรรมและการโยธา	99	12,311,390	55	9,766,620	103	15,660,590	54	12,029,220	95	12,107,790	406	61,875,610
1.3 แผนงานการเกษตร	22	2,660,000	15	2,150,000	16	1,842,900	13	1,971,600	17	2,422,900	83	11,047,400
รวม	132	16,921,390	83	14,511,620	130	19,553,490	74	15,200,820	114	15,080,690	533	81,268,010
2. ยุทธศาสตร์การพัฒนาด้านการส่งเสริมคุณภาพชีวิต												
2.1 แผนงานการศึกษา	16	3,809,000	14	3,969,000	16	3,809,000	14	3,829,000	14	3,749,000	74	19,165,000
2.2 แผนงานสาธารณสุข	20	860,000	20	860,000	20	860,000	20	860,000	20	860,000	100	4,300,000
2.3 แผนงานสังคมสงเคราะห์	3	190,000	3	190,000	3	190,000	3	190,000	3	190,000	15	950,000
2.4 แผนงานสร้างความเข้มแข็งของชุมชน	4	230,000	4	230,000	4	230,000	4	230,000	4	230,000	20	1,150,000
2.5 แผนงานการรักษาความสงบภายใน	1	15,000	1	15,000	1	15,000	1	15,000	1	15,000	5	75,000
2.6 แผนงานเคหะและชุมชน	3	200,000	3	200,000	3	200,000	3	200,000	3	200,000	15	1,000,000
2.7 แผนงานการเกษตร	4	210,000	4	210,000	4	210,000	4	210,000	4	210,000	20	1,050,000
2.8 แผนงานงบกลาง	5	17,230,000	5	17,480,000	5	17,830,000	5	18,180,000	5	18,430,000	25	89,150,000
รวม	56	22,744,000	54	23,154,000	56	23,344,000	54	23,714,000	54	23,884,000	274	116,840,000

บัญชีสรุปโครงการพัฒนา  
แผนพัฒนาท้องถิ่น (พ.ศ.2566-2570)  
องค์การบริหารส่วนตำบลหนองโอง อำเภออุทุมพร จังหวัดสุพรรณบุรี

ยุทธศาสตร์	ปี 2566		ปี 2567		ปี 2568		ปี 2569		ปี 2570		รวม 5 ปี	
	จำนวน โครงการ	งบประมาณ (บาท)	จำนวน โครงการ	งบประมาณ (บาท)	จำนวน โครงการ	งบประมาณ (บาท)	จำนวน โครงการ	งบประมาณ (บาท)	จำนวน โครงการ	งบประมาณ (บาท)	จำนวน โครงการ	งบประมาณ (บาท)
3. ยุทธศาสตร์ด้านศิลปวัฒนธรรม จารีตประเพณี และภูมิปัญญาท้องถิ่น											-	
3.1 แผนงานการศาสนาวัฒนธรรม และ นันทนาการ	3	140,000	3	140,000	3	140,000	3	140,000	3	140,000	15	700,000
รวม	3	140,000	3	140,000	3	140,000	3	140,000	3	140,000	15	700,000
4. ยุทธศาสตร์การพัฒนาด้านการกีฬา การแก้ไขปัญหายาเสพติดและความ ปลอดภัยในชีวิตและทรัพย์สิน											-	
4.1 แผนงานการศาสนาวัฒนธรรม และ นันทนาการ	4	520,000	7	8,996,000	6	3,100,000	4	520,000	6	1,720,000	27	14,856,000
4.2 แผนงานสร้างความเข้มแข็งของชุมชน	4	215,000	4	215,000	4	215,000	4	215,000	4	215,000	20	1,075,000
4.3 แผนงานการรักษาความสงบภายใน	1	500,000	1	500,000	1	500,000	1	500,000	1	500,000	5	2,500,000
รวม	9	1,235,000	12	9,711,000	11	3,815,000	9	1,235,000	11	2,435,000	52	18,431,000
5. ยุทธศาสตร์การพัฒนาด้านการ บริหารและการปกครอง											-	
5.1 แผนงานบริหารงานทั่วไป	8	820,000	8	820,000	8	820,000	8	820,000	8	820,000	40	4,100,000
5.2 แผนงานการรักษาความสงบภายใน	3	230,000	3	230,000	3	230,000	3	230,000	3	230,000	15	1,150,000
5.3 แผนงานอุตสาหกรรมและการโยธา	1	191,000	1	300,000	1	323,000	1	191,000	-	-	4	1,005,000
รวม	12	1,241,000	12	1,350,000	12	1,373,000	12	1,241,000	11	1,050,000	59	6,255,000
รวมทั้งสิ้น	212	42,281,390	164	48,866,620	212	48,225,490	152	41,530,820	193	42,589,690	933	223,494,010

บัญชีสรุปโครงการพัฒนา  
ที่นำมาจากแผนพัฒนาหมู่บ้าน (แบบ ผ.๐๑/๑)

บัญชีสรุปโครงการพัฒนา ที่นำมาจากแผนพัฒนาหมู่บ้าน  
องค์การบริหารส่วนตำบลหนองไธสง อำเภออุทุมพร จังหวัดสุรินทร์

โครงการพัฒนาที่นำมาจาก แผนพัฒนาหมู่บ้าน	ปี 2566		ปี 2567		ปี 2568		ปี 2569		ปี 2570		รวม 5 ปี	
	จำนวน โครงการ	งบประมาณ (บาท)	จำนวน โครงการ	งบประมาณ (บาท)	จำนวน โครงการ	งบประมาณ (บาท)	จำนวน โครงการ	งบประมาณ (บาท)	จำนวน โครงการ	งบประมาณ (บาท)	จำนวน โครงการ	งบประมาณ (บาท)
<b>1. ยุทธศาสตร์การพัฒนาด้านโครงสร้าง พื้นฐาน</b>												
1.1 แผนงานเคหะและชุมชน	2	1,800,000	2	1,800,000	2	1,800,000	2	1,800,000	2	1,800,000	10	9,000,000
1.2 แผนงานอุตสาหกรรมและการโยธา	12	9,400,000	12	10,000,000	11	9,600,000	12	9,800,000.00	10	9,300,000	57	48,100,000
1.3 แผนงานการเกษตร	2	1,800,000	2	1,800,000	2	1,800,000	2	1,800,000	2	1,800,000	10	9,000,000
<b>รวม</b>	<b>16</b>	<b>13,000,000</b>	<b>16</b>	<b>13,600,000</b>	<b>15</b>	<b>13,200,000</b>	<b>16</b>	<b>13,400,000</b>	<b>14</b>	<b>12,900,000</b>	<b>77</b>	<b>66,100,000</b>
<b>2. ยุทธศาสตร์การพัฒนาด้านการส่งเสริม คุณภาพชีวิต</b>												
2.1 แผนงานสาธารณสุข	1	100,000	1	100,000	1	100,000	1	100,000	1	100,000	5	500,000
2.2 แผนงานสร้างความเข้มแข็งของชุมชน	2	300,000	1	100,000	2	300,000	1	100,000	2	300,000	8	1,100,000
2.3 แผนงานศาสนาวัฒนธรรมและนันทนาการ	1	500,000	-	-	1	500,000	-	-	-	-	2	1,000,000
<b>รวม</b>	<b>4</b>	<b>900,000</b>	<b>2</b>	<b>200,000</b>	<b>4</b>	<b>900,000</b>	<b>2</b>	<b>200,000</b>	<b>3</b>	<b>400,000</b>	<b>15</b>	<b>2,600,000</b>
<b>4. ยุทธศาสตร์ด้านการกีฬา การแก้ไข ปัญหายาเสพติดและความปลอดภัยใน ชีวิตและทรัพย์สิน</b>												
4.1 แผนงานการรักษาความสงบภายใน	1	500,000	1	500,000	1	500,000	1	500,000	1	500,000	5	2,500,000
<b>รวม</b>	<b>1</b>	<b>500,000</b>	<b>1</b>	<b>500,000</b>	<b>1</b>	<b>500,000</b>	<b>1</b>	<b>500,000</b>	<b>1</b>	<b>500,000</b>	<b>5</b>	<b>2,500,000</b>
<b>5. ยุทธศาสตร์การพัฒนาด้านการบริหาร และการปกครอง</b>												
5.3 แผนงานอุตสาหกรรมและการโยธา	2	400,000	1	100,000	2	400,000	1	100,000	2	400,000	8	1,400,000
<b>รวม</b>	<b>2</b>	<b>400,000</b>	<b>1</b>	<b>100,000</b>	<b>2</b>	<b>400,000</b>	<b>1</b>	<b>100,000</b>	<b>2</b>	<b>400,000</b>	<b>8</b>	<b>1,400,000</b>
<b>รวมทั้งสิ้น</b>	<b>23</b>	<b>14,800,000</b>	<b>20</b>	<b>14,400,000</b>	<b>22</b>	<b>15,000,000</b>	<b>20</b>	<b>14,200,000</b>	<b>20</b>	<b>14,200,000</b>	<b>105</b>	<b>72,600,000</b>

รายละเอียดโครงการพัฒนา  
ที่นำมาจากแผนพัฒนาหมู่บ้าน  
(แบบ ผ. ๐๒/๑)

รายละเอียดโครงการพัฒนา

ที่นำมาจากแผนพัฒนาหมู่บ้าน (พ.ศ.2566-2570)

องค์การบริหารส่วนตำบลหนองไฉ่ อำเภอกู่ทอง จังหวัดสุพรรณบุรี

ก.ยุทธศาสตร์จังหวัดที่ 4. การยกระดับคุณภาพชีวิตของประชาชน

ข.ยุทธศาสตร์การพัฒนาขององค์กรปกครองส่วนท้องถิ่นในเขตจังหวัดที่ 7.การพัฒนาโครงสร้างพื้นฐานและระบบสาธารณูปโภคให้อยู่ในเกณฑ์ที่ดีได้มาตรฐาน

1.ยุทธศาสตร์พัฒนาด้านโครงสร้างพื้นฐาน

1.1 แผนงานเคหะและชุมชน

ที่	โครงการ	วัตถุประสงค์	เป้าหมาย (ผลผลิตของโครงการ)	งบประมาณ					ตัวชี้วัด (KPI)	ผลที่คาดว่าจะได้รับ	หน่วยงาน รับผิดชอบหลัก
				2566 (บาท)	2567 (บาท)	2568 (บาท)	2569 (บาท)	2570 (บาท)			
1	โครงการขยายเขตไฟฟ้าสาธารณะ/ติดตั้งไฟฟ้าส่องสว่างสาธารณะภายในพื้นที่ ตำบลหนองไฉ่	เพื่อให้ประชาชนมีไฟฟ้าใช้อย่างทั่วถึงและชุมชนมีไฟฟ้าส่องสว่างใช้เกิดความปลอดภัยในยามค่ำคืน	ดำเนินการขยายเขตไฟฟ้าสาธารณะ/ติดตั้งไฟฟ้าส่องสว่างสาธารณะ ภายในพื้นที่ หมู่ที่ 1-14 ต.หนองไฉ่	1,000,000	1,000,000	1,000,000	1,000,000	1,000,000	ประชาชนร้อยละ 100 มีไฟฟ้าใช้และชุมชนได้รับการติดตั้งไฟฟ้าสาธารณะ	ประชาชนมีไฟฟ้าใช้ครบทุกครัวเรือน	กองช่าง
2	โครงการขยายเขตประปาส่วนภูมิภาค ภายในพื้นที่ตำบลหนองไฉ่	เพื่อให้ประชาชนมีน้ำอุปโภคบริโภคเพียงพอและทั่วถึง	ขยายเขตประปาส่วนภูมิภาค ภายในพื้นที่ หมู่ที่ 1-14 ต.หนองไฉ่	800,000	800,000	800,000	800,000	800,000	ประชาชนร้อยละ 100 มีน้ำประปาใช้	ประชาชนมีน้ำสำหรับอุปโภค บริโภคอย่างเพียงพอและทั่วถึง	กองช่าง
รวม	จำนวน 2 โครงการ			1,800,000	1,800,000	1,800,000	1,800,000	1,800,000			

รายละเอียดโครงการพัฒนา

แบบ ผ.02/1

ที่นำมาจากแผนพัฒนาหมู่บ้าน (พ.ศ.2566-2570)

องค์การบริหารส่วนตำบลหนองไธสง อำเภอบัวชุม จังหวัดสุพรรณบุรี

ก.ยุทธศาสตร์จังหวัดที่ 1.การเพิ่มศักยภาพการผลิตสินค้าเกษตร และอุตสาหกรรมให้ได้มาตรฐาน เพื่อการแข่งขันทางการค้าและการพัฒนาที่ยั่งยืน

ข.ยุทธศาสตร์การพัฒนาขององค์กรปกครองส่วนท้องถิ่นในเขตจังหวัดที่ 7.การพัฒนาโครงสร้างพื้นฐานและระบบสาธารณูปโภคให้อยู่ในเกณฑ์ที่ดีได้มาตรฐาน

1.ยุทธศาสตร์การพัฒนาด้านโครงสร้างพื้นฐาน

1.2 แผนงานอุตสาหกรรมและการโยธา

ที่	โครงการ	วัตถุประสงค์	เป้าหมาย (ผลผลิตของโครงการ)	งบประมาณ					ตัวชี้วัด (KPI)	ผลที่คาดว่าจะได้รับ	หน่วยงาน รับผิดชอบหลัก
				2566 (บาท)	2567 (บาท)	2568 (บาท)	2569 (บาท)	2570 (บาท)			
1	โครงการก่อสร้างตลาดคอนกรีตเสริมเหล็ก ภายในพื้นที่ตำบลหนองไธสง	เพื่อให้ทางระบายน้ำสะดวกขึ้น	ก่อสร้างตลาดคอนกรีตเสริมเหล็ก ภายในพื้นที่ หมู่ที่ 1-14 ตำบลหนองไธสง	500,000	500,000	500,000	500,000	500,000	ร้อยละของประชาชนที่มีทางระบายน้ำสะดวกขึ้น	มีทางระบายน้ำที่สะดวกขึ้น	กองช่าง
2	โครงการก่อสร้างถนนลาดยางภายในพื้นที่ ตำบลหนองไธสง	เพื่อการคมนาคมที่สะดวกขึ้นของประชาชน	ก่อสร้างถนนลาดยางภายในพื้นที่ หมู่ที่ 1-14 ตำบลหนองไธสง	3,000,000	3,000,000	3,000,000	3,000,000	3,000,000	ร้อยละของประชาชนมีเส้นทางการคมนาคมที่สะดวกขึ้น	ประชาชนมีเส้นทางการคมนาคมที่สะดวกขึ้น	กองช่าง
3	โครงการก่อสร้างถนนคอนกรีตเสริมเหล็ก ภายในพื้นที่ หมู่ที่ 1-14 ตำบลหนองไธสง	เพื่อการคมนาคมที่สะดวกขึ้นของประชาชน	ก่อสร้างถนนคอนกรีตเสริมเหล็ก ภายในพื้นที่ หมู่ที่ 1-14 ตำบลหนองไธสง	2,000,000	2,000,000	2,000,000	2,000,000	2,000,000	ร้อยละของประชาชนมีเส้นทางการคมนาคมที่สะดวกขึ้น	ประชาชนมีเส้นทางการคมนาคมที่สะดวกขึ้น	กองช่าง
4	โครงการปรับปรุงซ่อมแซมถนนลาดยาง ภายในพื้นที่ หมู่ที่ 1-14 ตำบลหนองไธสง	เพื่อการบำรุงรักษา/ปรับปรุงซ่อมแซมถนนหนทางภายในพื้นที่ให้ใช้งานได้ตามปกติสามารถสัญจรไปมาได้สะดวก	ดำเนินการปรับปรุงซ่อมแซมถนนลาดยางภายในพื้นที่ หมู่ที่ 1-14 ต.หนองไธสง	500,000	500,000	500,000	500,000	500,000	ร้อยละ 80 ของเส้นทางการคมนาคมได้รับการบำรุงรักษาซ่อมแซมให้ใช้งานได้ดีขึ้น	มีการบำรุงรักษา/ปรับปรุงซ่อมแซมถนนลาดยางในพื้นที่ให้สามารถสัญจรไปมาได้สะดวกขึ้น	กองช่าง

รายละเอียดโครงการพัฒนา

แบบ ผ.02/1

ที่นำมาจากแผนพัฒนาหมู่บ้าน (พ.ศ.2566-2570)

องค์การบริหารส่วนตำบลหนองไธ้ อำเภอกู่ทอง จังหวัดสุพรรณบุรี

ก.ยุทธศาสตร์จังหวัดที่ 1.การเพิ่มศักยภาพการผลิตสินค้าเกษตร และอุตสาหกรรมให้ได้มาตรฐาน เพื่อการแข่งขันทางการค้าและการพัฒนาที่ยั่งยืน

ข.ยุทธศาสตร์การพัฒนาขององค์กรปกครองส่วนท้องถิ่นในเขตจังหวัดที่ 7.การพัฒนาโครงสร้างพื้นฐานและระบบสาธารณูปโภคให้อยู่ในเกณฑ์ที่ดีได้มาตรฐาน

1.ยุทธศาสตร์การพัฒนาด้านโครงสร้างพื้นฐาน

1.2 แผนงานอุตสาหกรรมและการโยธา

ที่	โครงการ	วัตถุประสงค์	เป้าหมาย (ผลผลิตของโครงการ)	งบประมาณ					ตัวชี้วัด (KPI)	ผลที่คาดว่าจะ จะได้รับ	หน่วยงาน รับผิดชอบหลัก
				2566 (บาท)	2567 (บาท)	2568 (บาท)	2569 (บาท)	2570 (บาท)			
5	โครงการปรับปรุงซ่อมแซมถนนคอนกรีตเสริมเหล็ก ภายในพื้นที่ หมู่ที่ 1-14 ตำบลหนองไธ้	เพื่อการบำรุงรักษา/ปรับปรุงซ่อมแซมถนนหนทางภายในพื้นที่ให้ใช้งานได้ตามปกติสามารถสัญจรไปมาได้สะดวก	ดำเนินการปรับปรุงซ่อมแซมถนนคอนกรีตเสริมเหล็ก ภายในพื้นที่ หมู่ที่ 1-14 ต.หนองไธ้	500,000	500,000	500,000	500,000	500,000	ร้อยละ 80 ของเส้นทางคมนาคมได้รับการบำรุงรักษาซ่อมแซมให้ใช้การได้ดีขึ้น	มีการบำรุงรักษา/ปรับปรุงซ่อมแซมถนนคสล.ในพื้นที่ให้สามารถสัญจรไปมาได้สะดวกขึ้น	กองช่าง
6	โครงการซ่อมแซมถนนลงหินคลุกพร้อมปรับเกลี่ยเรียบ ภายในพื้นที่ หมู่ที่ 1 - 14 ต.หนองไธ้	เพื่อการบำรุงรักษา/ปรับปรุงซ่อมแซมถนนหนทางภายในพื้นที่ให้ใช้งานได้ตามปกติสามารถสัญจรไปมาได้สะดวก	ดำเนินการปรับปรุงซ่อมแซมถนนลงหินคลุกภายในพื้นที่ หมู่ที่ 1-14 ต.หนองไธ้	1,000,000	1,000,000	1,000,000	1,000,000	1,000,000	ร้อยละ 80 ของเส้นทางคมนาคมได้รับการบำรุงรักษาซ่อมแซมให้ใช้การได้ดีขึ้น	มีการบำรุงรักษา/ปรับปรุงซ่อมแซมถนนลงหินคลุกในพื้นที่ให้สามารถสัญจรไปมาได้สะดวกขึ้น	กองช่าง
7	โครงการปรับปรุงภูมิทัศน์ ศาลาประชาชน หมู่ที่ 1 ต.หนองไธ้	เพื่อปรับปรุงภูมิทัศน์พื้นที่สาธารณะประโยชน์บริเวณรอบศาลาประชาชน หมู่ที่ 1 ให้เป็นสัดส่วน เป็นระเบียบเรียบร้อยสวยงามเหมาะสมกับการดำเนินโครงการ/กิจกรรมต่างๆ	ปรับปรุงภูมิทัศน์พื้นที่สาธารณะประโยชน์บริเวณรอบศาลาประชาชน หมู่ที่ 1 ต.หนองไธ้	-	200,000	-	200,000	-	ปรับปรุงภูมิทัศน์รอบบริเวณศาลาประชาชน หมู่ที่ 1 จำนวน 1 แห่ง	พื้นที่โดยรอบได้รับการปรับปรุงภูมิทัศน์พื้นที่สาธารณะประโยชน์ให้เป็นสัดส่วน เป็นระเบียบเรียบร้อยสวยงาม	กองช่าง

รายละเอียดโครงการพัฒนา

แบบ ผ.02/1

ที่นำมาจากแผนพัฒนาหมู่บ้าน (พ.ศ.2566-2570)

องค์การบริหารส่วนตำบลหนองไธ้ อำเภอกู่ทอง จังหวัดสุพรรณบุรี

ก.ยุทธศาสตร์จังหวัดที่ 1.การเพิ่มศักยภาพการผลิตสินค้าเกษตร และอุตสาหกรรมให้ได้มาตรฐาน เพื่อการแข่งขันทางการค้าและการพัฒนาที่ยั่งยืน

ข.ยุทธศาสตร์การพัฒนาขององค์กรปกครองส่วนท้องถิ่นในเขตจังหวัดที่ 7.การพัฒนาโครงสร้างพื้นฐานและระบบสาธารณูปโภคให้อยู่ในเกณฑ์ที่ดีได้มาตรฐาน

1.ยุทธศาสตร์การพัฒนาด้านโครงสร้างพื้นฐาน

1.2 แผนงานอุตสาหกรรมและการโยธา

ที่	โครงการ	วัตถุประสงค์	เป้าหมาย (ผลผลิตของโครงการ)	งบประมาณ					ตัวชี้วัด (KPI)	ผลที่คาดว่าจะได้รับ	หน่วยงาน รับผิดชอบหลัก
				2566 (บาท)	2567 (บาท)	2568 (บาท)	2569 (บาท)	2570 (บาท)			
8	โครงการปรับปรุงซ่อมแซมไฟฟ้าสาธารณะ ภายในพื้นที่ตำบลหนองไธ้	เพื่อการบำรุงรักษา/ปรับปรุงซ่อมแซมไฟฟ้าสาธารณะภายในพื้นที่ให้ใช้งานได้ตามปกติ	ดำเนินการปรับปรุงซ่อมแซมไฟฟ้าสาธารณะภายในพื้นที่ หมู่ที่ 1-14 ต.หนองไธ้	300,000	300,000	300,000	300,000	300,000	ร้อยละ 80 ของไฟฟ้าสาธารณะได้รับการบำรุงรักษาซ่อมแซมให้ใช้การได้ดีขึ้น	มีการบำรุงรักษา/ปรับปรุงซ่อมแซมไฟฟ้าสาธารณะในพื้นที่ให้ใช้การได้ตามปกติ	กองช่าง
9	โครงการปรับปรุง/ซ่อมแซมระบบประปาหมู่บ้าน ภายในพื้นที่ตำบลหนองไธ้	เพื่อการบำรุงรักษา/ปรับปรุงซ่อมแซมระบบประปาหมู่บ้านภายในพื้นที่ให้ใช้งานได้ตามปกติ มีน้ำใช้อย่างเพียงพอและสะอาดถูกหลักอนามัย	ดำเนินการปรับปรุงซ่อมแซมระบบประปาหมู่บ้าน ภายในพื้นที่ หมู่ที่ 1-14 ต.หนองไธ้	200,000	200,000	200,000	200,000	200,000	ร้อยละ 80 ของระบบประปาได้รับการบำรุงรักษาซ่อมแซมให้ใช้การได้ดีขึ้น	มีการบำรุงรักษา/ปรับปรุงซ่อมแซมระบบประปาในพื้นที่ให้ใช้การได้ตามปกติมีน้ำใช้อย่างเพียงพอและสะอาดถูกหลักอนามัย	กองช่าง
10	โครงการก่อสร้างรางระบายน้ำฝาดระแวงเหล็ก ภายในพื้นที่ตำบลหนองไธ้	เพื่อให้ประชาชนมีทางระบายน้ำสะดวก	สร้างรางระบายน้ำฝาดระแวงเหล็ก ภายในพื้นที่ หมู่ที่ 1-14 ต.หนองไธ้	300,000	300,000	300,000	300,000	300,000	ร้อยละของประชาชนที่มีทางระบายน้ำสะดวกขึ้น	ประชาชนมีทางระบายน้ำที่สะดวกขึ้น	กองช่าง
11	โครงการก่อสร้างหูช้างร่องระบายน้ำ หมู่ที่ 1 ตำบลหนองไธ้	เพื่อให้มีทางระบายน้ำที่สะดวกและคลองตัวมากขึ้น ไม่เกิดน้ำท่วมขัง ป้องกันการกัดเซาะทางระบาย	ก่อสร้างหูช้างร่องระบายน้ำ จำนวน 2 จุด	50,000	-	-	-	-	ลดปัญหาการเกิดน้ำท่วมขังและมีระบบระบายน้ำดีขึ้นร้อยละ 70	มีทางระบายน้ำที่สะดวกขึ้น ลดปัญหาการอุดตันที่ก่อให้เกิดน้ำท่วมขัง ป้องกันการกัดเซาะทางระบาย	กองช่าง

รายละเอียดโครงการพัฒนา

แบบ ผ.02/1

ที่นำมาจากแผนพัฒนาหมู่บ้าน (พ.ศ.2566-2570)

องค์การบริหารส่วนตำบลหนองโอง อำเภอกู่ทอง จังหวัดสุพรรณบุรี

ก.ยุทธศาสตร์จังหวัดที่ 1.การเพิ่มศักยภาพการผลิตสินค้าเกษตร และอุตสาหกรรมให้ได้มาตรฐาน เพื่อการแข่งขันทางการค้าและการพัฒนาที่ยั่งยืน

ข.ยุทธศาสตร์การพัฒนาขององค์กรปกครองส่วนท้องถิ่นในเขตจังหวัดที่ 7.การพัฒนาโครงสร้างพื้นฐานและระบบสาธารณูปโภคให้อยู่ในเกณฑ์ที่ดีได้มาตรฐาน

1.ยุทธศาสตร์การพัฒนาด้านโครงสร้างพื้นฐาน

1.2 แผนงานอุตสาหกรรมและการโยธา

ที่	โครงการ	วัตถุประสงค์	เป้าหมาย (ผลผลิตของโครงการ)	งบประมาณ					ตัวชี้วัด (KPI)	ผลที่คาดว่าจะได้รับ	หน่วยงาน รับผิดชอบหลัก
				2566 (บาท)	2567 (บาท)	2568 (บาท)	2569 (บาท)	2570 (บาท)			
12	โครงการก่อสร้างหุข่างร่องระบายน้ำ หมู่ที่ 1 ตำบลหนองโอง	เพื่อให้มีทางระบายน้ำที่สะดวกและคลองตัวมากขึ้น ไม่เกิดน้ำท่วมขัง ป้องกันการกัดเซาะทางระบายน้ำ	ก่อสร้างหุข่างร่องระบายน้ำ จำนวน 2 จุด	50,000	-	-	-	-	ลดปัญหาการเกิดน้ำท่วมขังและมีระบบระบายน้ำที่ดีขึ้นร้อยละ 70	มีทางระบายน้ำที่สะดวกขึ้น ลดปัญหาการอุดตันที่ก่อให้เกิดน้ำท่วมขัง ป้องกันการกัดเซาะทางระบายน้ำ	กองช่าง
13	โครงการก่อสร้างรางระบายน้ำ หมู่ที่ 1 ต.หนองโอง บริเวณบ้านนางดวง ถึงบ้านนางรุ่ง	เพื่อให้มีทางระบายน้ำที่สะดวกและคลองตัวมากขึ้น ไม่เกิดน้ำท่วมขัง	ก่อสร้างรางระบายน้ำ หมู่ที่ 1 ต.หนองโอง บริเวณบ้านนางดวง ถึงบ้านนางรุ่ง	-	-	300,000	-	-	ลดปัญหาการเกิดน้ำท่วมขังและมีระบบระบายน้ำที่ดีขึ้นร้อยละ 70	ประชาชนมีทางระบายน้ำที่สะดวกขึ้น ลดปัญหาน้ำท่วมขัง	กองช่าง
14	โครงการก่อสร้างประตูน้ำ เปิด-ปิด เพื่อการเกษตร หมู่ที่ 3,7,9 และหมู่ที่ 14 ต.หนองโอง	เพื่อการควบคุมปริมาณน้ำในการดูแลระบบการบริหารจัดการน้ำ ทั้งการระบายน้ำ การกักเก็บน้ำ ในการแก้ปัญหาช่วยเหลือประชาชนในพื้นที่	ก่อสร้างประตูน้ำ ในพื้นที่ หมู่ที่ 3,7,9 และ 14 ต.หนองโอง	1,000,000	1,000,000	1,000,000	1,000,000	1,000,000	ก่อสร้างประตูน้ำ เปิด-ปิด ในพื้นที่	ประชาชนมีน้ำใช้อย่างเพียงพอและมีการควบคุมปริมาณน้ำได้อย่างสะดวกขึ้น	กองช่าง

รายละเอียดโครงการพัฒนา

แบบ ผ.02/1

ที่นำมาจากแผนพัฒนาหมู่บ้าน (พ.ศ.2566-2570)

องค์การบริหารส่วนตำบลหนองไฉ่ อำเภอกู่ทอง จังหวัดสุพรรณบุรี

ก.ยุทธศาสตร์จังหวัดที่ 1.การเพิ่มศักยภาพการผลิตสินค้าเกษตร และอุตสาหกรรมให้ได้มาตรฐาน เพื่อการแข่งขันทางการค้าและการพัฒนาที่ยั่งยืน

ข.ยุทธศาสตร์การพัฒนาขององค์การปกครองส่วนท้องถิ่นในเขตจังหวัดที่ 7.การพัฒนาโครงสร้างพื้นฐานและระบบสาธารณูปโภคให้อยู่ในเกณฑ์ที่ดีได้มาตรฐาน

1.ยุทธศาสตร์การพัฒนาด้านโครงสร้างพื้นฐาน

1.2 แผนงานอุตสาหกรรมและการโยธา

ที่	โครงการ	วัตถุประสงค์	เป้าหมาย (ผลผลิตของโครงการ)	งบประมาณ					ตัวชี้วัด (KPI)	ผลที่คาดว่าจะได้รับ	หน่วยงาน รับผิดชอบหลัก
				2566 (บาท)	2567 (บาท)	2568 (บาท)	2569 (บาท)	2570 (บาท)			
15	โครงการถมที่สาธารณะ ประโยชน์บริเวณสระห้วยตายัง	เพื่อให้มีสถานที่สำหรับทำ กิจกรรมร่วมกัน	สระห้วยตายัง หมู่ที่ 13 ตำบลหนองไฉ่	-	-	-	300,000	-	ประชาชนร้อยละ 70 มีสถานที่ สำหรับ ทำกิจกรรมร่วมกัน	มีสถานที่สำหรับทำ กิจกรรมร่วมกัน	กองช่าง
16	โครงการปรับปรุงภูมิทัศน์รอบ บริเวณอาคารอเนกประสงค์ หมู่ที่ 10 ต.หนองไฉ่	เพื่อปรับปรุงภูมิทัศน์พื้นที่ รอบบริเวณอาคาร อเนกประสงค์ให้เป็นสัดส่วน เป็นส่วน เป็นระเบียบ เรียบร้อยเหมาะสมกับการ ดำเนินโครงการ/กิจกรรม ต่างๆ	ปรับปรุงภูมิทัศน์รอบ บริเวณอาคาร อเนกประสงค์ หมู่ที่ 10	-	500,000	-	-	-	ปรับปรุงภูมิทัศน์ รอบบริเวณอาคาร อเนกประสงค์ หมู่ที่ 10 จำนวน 1 แห่ง	พื้นที่โดยรอบได้รับ การปรับปรุงภูมิทัศน์ พื้นที่สาธารณะ ประโยชน์ให้เป็น สัดส่วน เป็นระเบียบ เรียบร้อยสวยงาม	กองช่าง
รวม	จำนวน 16 โครงการ			9,400,000	10,000,000	9,600,000	9,800,000	9,300,000			

รายละเอียดโครงการพัฒนา

แบบ ผ.02/1

ที่นำมาจากแผนพัฒนาหมู่บ้าน (พ.ศ.2566-2570)

องค์การบริหารส่วนตำบลหนองไธสง อำเภอนูทอง จังหวัดสุพรรณบุรี

ก.ยุทธศาสตร์จังหวัดที่ 3 การส่งเสริมคุณภาพสิ่งแวดล้อมควบคู่การอนุรักษ์ทรัพยากรธรรมชาติ สู่ความยั่งยืน

ข.ยุทธศาสตร์การพัฒนาขององค์การปกครองส่วนท้องถิ่นในเขตจังหวัดที่ 7.การพัฒนาโครงสร้างพื้นฐานและระบบสาธารณูปโภคให้อยู่ในเกณฑ์ที่ดีได้มาตรฐาน

1.ยุทธศาสตร์การพัฒนาด้านโครงสร้างพื้นฐาน

1.3 แผนงานการเกษตร

ที่	โครงการ	วัตถุประสงค์	เป้าหมาย (ผลผลิตของโครงการ)	งบประมาณ					ตัวชี้วัด (KPI)	ผลที่คาดว่าจะได้รับ	หน่วยงาน รับผิดชอบหลัก
				2566 (บาท)	2567 (บาท)	2568 (บาท)	2569 (บาท)	2570 (บาท)			
1	โครงการขุดลอกคูคลอง ร่องน้ำทางระบายน้ำที่ต้นเขิน พร้อมกำจัดวัชพืช ภายในพื้นที่ตำบลหนองไธสง	เพื่อการระบายน้ำที่สะดวกไม่ท่วมขัง มีแหล่งน้ำสำหรับอุปโภคบริโภค และทำการเกษตรอย่างเพียงพอ	ขุดลอกคูคลอง ร่องน้ำทางระบายน้ำที่ต้นเขิน พร้อมกำจัดวัชพืช ภายในพื้นที่ หมู่ที่ 1-14 ตำบลหนองไธสง	1,000,000	1,000,000	1,000,000	1,000,000	1,000,000	ร้อยละของประชาชนที่มีน้ำใช้สำหรับอุปโภคบริโภค และทำการเกษตรอย่างเพียงพอ	ประชาชนมีน้ำใช้อย่างเพียงพอและมีเส้นทางระบายน้ำที่คลองตัวขึ้น ลดปัญหาน้ำท่วมขัง	กองช่าง
2	โครงการขุดเจาะบ่อน้ำบาดาลภายในพื้นที่ตำบลหนองไธสง	เพื่อให้ประชาชนมีน้ำใช้เพื่อการเกษตร	เจาะบ่อน้ำบาดาลภายในพื้นที่ หมู่ที่ 1-14 ตำบลหนองไธสง	800,000	800,000	800,000	800,000	800,000	ร้อยละของประชาชนที่มีน้ำใช้สำหรับการเกษตร	ประชาชนมีน้ำใช้สำหรับการเกษตร	กองช่าง
รวม	จำนวน 2 โครงการ			1,800,000	1,800,000	1,800,000	1,800,000	1,800,000			

รายละเอียดโครงการพัฒนา

แบบ ผ.02/1

ที่นำมาจากแผนพัฒนาหมู่บ้าน (พ.ศ.2566-2570)

องค์การบริหารส่วนตำบลหนองไธสง อำเภออุ้มทอง จังหวัดสุพรรณบุรี

ก.ยุทธศาสตร์จังหวัดที่ 4. การยกระดับคุณภาพชีวิตของประชาชน

ข.ยุทธศาสตร์การพัฒนาขององค์กรปกครองส่วนท้องถิ่นในเขตจังหวัดที่ 3. การยกระดับคุณภาพชีวิตและความปลอดภัยในชีวิตและทรัพย์สิน

2. ยุทธศาสตร์การพัฒนาด้านการส่งเสริมคุณภาพชีวิต

2.1 แผนงานสาธารณสุข

ที่	โครงการ	วัตถุประสงค์	เป้าหมาย (ผลผลิตของโครงการ)	งบประมาณ					ตัวชี้วัด (KPI)	ผลที่คาดว่าจะได้รับ	หน่วยงาน รับผิดชอบหลัก
				2566 (บาท)	2567 (บาท)	2568 (บาท)	2569 (บาท)	2570 (บาท)			
1	โครงการส่งเสริมให้ความรู้การป้องกันโรคติดต่อและไม่ติดต่อ	เพื่อให้ความรู้ด้านสุขภาพอนามัยแก่ประชาชนในชุมชน เพื่อการป้องกันและควบคุมโรคทั้งติดต่อและไม่ติดต่อในพื้นที่ให้ลดน้อยลง ประชาชนในพื้นที่มีสุขภาพกายและสุขภาพจิตที่ดีขึ้นในการป้องกันโรค	จัดกิจกรรมให้ความรู้ในการป้องกันและควบคุมโรคทั้งติดต่อและไม่ติดต่อภายในพื้นที่ ม. 1-14 ต.หนองไธสง หรือ สนับสนุนวัสดุการแพทย์ในการควบคุมป้องกันโรคต่าง	100,000	100,000	100,000	100,000	100,000	ร้อยละของการป้องกันและควบคุมโรคติดต่อและไม่ติดต่อในพื้นที่ที่สามารถป้องกันโรคติดต่อไม่ให้เกิดขึ้นหรือลดจำนวนลง	มีการป้องกันและควบคุมโรคติดต่อและไม่ติดต่อในพื้นที่ประชาชนได้รับการดูแลและเฝ้าระวังโรคภัยต่างๆมากขึ้น	กองสาธารณสุข, สปสช. รพ.สต.ในพื้นที่
รวม	จำนวน 1 โครงการ			100,000	100,000	100,000	100,000	100,000			

รายละเอียดโครงการพัฒนา

แบบ ผ.02/1

ที่นำมาจากแผนพัฒนาหมู่บ้าน (พ.ศ.2566-2570)

องค์การบริหารส่วนตำบลหนองไฉ่ อำเภอกู่ทอง จังหวัดสุพรรณบุรี

ก.ยุทธศาสตร์จังหวัดที่ 4. การยกระดับคุณภาพชีวิตของประชาชน

ข.ยุทธศาสตร์การพัฒนาขององค์การปกครองส่วนท้องถิ่นในเขตจังหวัดที่ 3. การยกระดับคุณภาพชีวิตและความปลอดภัยในชีวิตและทรัพย์สิน

2. ยุทธศาสตร์การพัฒนาด้านการส่งเสริมคุณภาพชีวิต

2.2 แผนงานสร้างความเข้มแข็งของชุมชน

ที่	โครงการ	วัตถุประสงค์	เป้าหมาย (ผลผลิตของโครงการ)	งบประมาณ					ตัวชี้วัด (KPI)	ผลที่คาดว่าจะได้รับ	หน่วยงาน รับผิดชอบหลัก
				2566 (บาท)	2567 (บาท)	2568 (บาท)	2569 (บาท)	2570 (บาท)			
1	โครงการฝึกอบรมส่งเสริมอาชีพเสริมเพื่อเพิ่มรายได้ ให้แก่กลุ่มสตรี ผู้ว่างงาน และประชาชนทั่วไป	เพื่อส่งเสริมอาชีพเสริม นำความรู้ไปสร้างรายได้ และส่งเสริมการพัฒนา เศรษฐกิจในชุมชนให้ยั่งยืน	ประชาชนและผู้สนใจในการสร้างอาชีพ ในตำบลหนองไฉ่	100,000	100,000	100,000	100,000	100,000	ร้อยละ 50 มีรายได้เพิ่มขึ้น	ประชาชนมีรายได้เพิ่มขึ้น สร้างความเข้มแข็งพึ่งพาตัวเองได้ เกิดการพัฒนา เศรษฐกิจในชุมชนที่ยั่งยืน	สำนักปลัด
2	โครงการฝึกอบรมและศึกษาตุงานของกลุ่มอาชีพต่าง ๆ	เพื่อเปิดโลกทัศน์และเพิ่มพูนความรู้ให้แก่ผู้เข้ารับการฝึกอบรม	กลุ่มอาชีพตำบลหนองไฉ่	200,000	-	200,000	-	200,000	ร้อยละ 50 ของผู้เข้าอบรมและศึกษาตุงานได้รับความรู้เพิ่มขึ้น	ประชาชน กลุ่มอาชีพมีความรู้เพิ่มมากขึ้น	สำนักปลัด
รวม	จำนวน 2 โครงการ			300,000	100,000	300,000	100,000	300,000			

รายละเอียดโครงการพัฒนา

แบบ ผ.02/1

ที่นำมาจากแผนพัฒนาหมู่บ้าน (พ.ศ.2566-2570)

องค์การบริหารส่วนตำบลหนองโอง อำเภอกู่ทอง จังหวัดสุพรรณบุรี

ก.ยุทธศาสตร์จังหวัด ที่ 4. การยกระดับคุณภาพชีวิตของประชาชน

ข.ยุทธศาสตร์การพัฒนาขององค์กรปกครองส่วนท้องถิ่นในเขตจังหวัดที่ 3 การยกระดับคุณภาพชีวิต และความปลอดภัยในชีวิตและทรัพย์สิน

2. ยุทธศาสตร์การพัฒนาด้านการส่งเสริมคุณภาพชีวิต

2.3 แผนงานศาสนาวัดนันทธรรมและนันทนาการ

ที่	โครงการ	วัตถุประสงค์	เป้าหมาย (ผลผลิตของโครงการ)	งบประมาณ					ตัวชี้วัด (KPI)	ผลที่คาดว่าจะได้รับ	หน่วยงาน รับผิดชอบหลัก
				2566 (บาท)	2567 (บาท)	2568 (บาท)	2569 (บาท)	2570 (บาท)			
1	โครงการสวนสุขภาพ พร้อมติดตั้งเครื่องออกกำลังกายในหมู่บ้านในพื้นที่ตำบลหนองโอง	เพื่อให้ประชาชนได้มีสถานที่ออกกำลังกายและเป็นการส่งเสริมการใช้เวลาว่างให้เกิดประโยชน์ โดยการออกกำลังกาย มีสุขภาพอนามัยที่แข็งแรง	สร้างสวนสุขภาพชุมชน และจัดซื้ออุปกรณ์กีฬา เครื่องออกกำลังกาย ภายในพื้นที่ตำบลหนองโอง ในการให้บริการประชาชน	500,000	-	500,000	-	-	ร้อยละ 50 ของประชาชนที่หันมาออกกำลังกายเพื่อสุขภาพมากขึ้น	ประชาชนได้ออกกำลังกายอย่างทั่วถึง มีสุขภาพร่างกายที่สมบูรณ์แข็งแรงขึ้น	กองการศึกษา ฯ , กองสาธารณสุขฯ
รวม	จำนวน 1 โครงการ			500,000	-	500,000	-	-			

รายละเอียดโครงการพัฒนา

แบบ ผ.02/1

ที่นำมาจากแผนพัฒนาหมู่บ้าน (พ.ศ.2566-2570)

องค์การบริหารส่วนตำบลหนองไธ้ อำเภออุทุมพร จังหวัดสุพรรณบุรี

ก.ยุทธศาสตร์จังหวัด ที่ 4. การยกระดับคุณภาพชีวิตของประชาชน

ข.ยุทธศาสตร์การพัฒนาขององค์การปกครองส่วนท้องถิ่นในเขตจังหวัดที่ 3 การยกระดับคุณภาพชีวิต และความปลอดภัยในชีวิตและทรัพย์สิน

4. ยุทธศาสตร์การพัฒนาด้านการกีฬา การแก้ไขปัญหาเสพติดและความปลอดภัยในชีวิตและทรัพย์สิน

4.1 แผนงานการรักษาความสงบภายใน

ที่	โครงการ	วัตถุประสงค์	เป้าหมาย (ผลผลิตของโครงการ)	งบประมาณ					ตัวชี้วัด (KPI)	ผลที่คาดว่าจะ จะได้รับ	หน่วยงาน รับผิดชอบหลัก
				2566 (บาท)	2567 (บาท)	2568 (บาท)	2569 (บาท)	2570 (บาท)			
1	โครงการติดตั้งกล้องวงจรปิด (cctv) ตามจุดเสี่ยงต่างๆ ภายในพื้นที่ หมู่ที่ 1-14 ตำบลหนองไธ้	เพื่อดูแลความปลอดภัยในชีวิตและทรัพย์สินของประชาชนในหมู่บ้าน/ชุมชน รวมถึงทรัพย์สินของทางราชการ	ติดตั้งกล้องวงจรปิด (cctv) ตามจุดเสี่ยงต่างๆ ภายในพื้นที่ หมู่ที่ 1-14 ตำบลหนองไธ้	500,000	500,000	500,000	500,000	500,000	อัตราการเกิดอาชญากรรมลดลง ร้อยละ 70	ประชาชนในพื้นที่มีความปลอดภัยในชีวิตและทรัพย์สินมากขึ้น	กองช่าง , สำนักปลัด
รวม	จำนวน 1 โครงการ			500,000	500,000	500,000	500,000	500,000			

รายละเอียดโครงการพัฒนา

แบบ ผ.02/1

ที่นำมาจากแผนพัฒนาหมู่บ้าน (พ.ศ.2566-2570)

องค์การบริหารส่วนตำบลหนองไฉ่ อำเภอกู่ทอง จังหวัดสุพรรณบุรี

ก. ยุทธศาสตร์จังหวัดที่ 4 การยกระดับคุณภาพชีวิตของประชาชน

ข.ยุทธศาสตร์การพัฒนาขององค์การปกครองส่วนท้องถิ่นในเขตจังหวัดที่ 6.การส่งเสริมสถาบันของชาติและการนำการเปลี่ยนแปลงด้านการบริหารและบริการเพื่อประโยชน์ของประชาชน

5. ยุทธศาสตร์การพัฒนาด้านการบริหารและการปกครอง

5.1 แผนงานอุตสาหกรรมและการโยธา

ที่	โครงการ	วัตถุประสงค์	เป้าหมาย (ผลผลิตของโครงการ)	งบประมาณ					ตัวชี้วัด (KPI)	ผลที่คาดว่าจะได้รับ	หน่วยงาน รับผิดชอบหลัก
				2566 (บาท)	2567 (บาท)	2568 (บาท)	2569 (บาท)	2570 (บาท)			
1	โครงการก่อสร้างหอกระจายข่าว ภายในพื้นที่ หมู่ที่ 1-14 ต.หนอง ไฉ่	เพื่อประชาสัมพันธ์ข้อมูล ข่าวสารให้ประชาชน รับทราบอย่างทั่วถึง	สำรวจและติดตั้ง/ขยาย เขต ระบบเสียงตามสาย หอกระจายข่าวใน พื้นที่หมู่ที่ 1-14 ต. หนองไฉ่ ให้ครอบคลุม	300,000	-	300,000	-	300,000	ประสิทธิภาพการ ประชาสัมพันธ์ที่ ทันสมัยและรวดเร็ว ขึ้น ร้อยละ 80	ประชาชนได้รับทราบ ข้อมูลข่าวสารได้อย่าง ทั่วถึง	กองช่าง
2	โครงการปรับปรุง/ซ่อมแซมระบบ เสียงตามสาย, หอกระจายข่าว หมู่บ้าน ภายในพื้นที่ หมู่ที่ 1-14 ตำบลหนองไฉ่	เพื่อประชาสัมพันธ์ข้อมูล ข่าวสารให้ประชาชน รับทราบอย่างทั่วถึง	ปรับปรุง/ซ่อมแซมระบบ เสียงตามสาย/ หอ กระจายข่าว ในพื้นที่ หมู่ที่ 1-14 ต.หนองไฉ่	100,000	100,000	100,000	100,000	100,000	ประสิทธิภาพการ ประชาสัมพันธ์ที่ ทันสมัยและรวดเร็ว ขึ้น ร้อยละ 80	ประชาชนได้รับทราบ ข้อมูลข่าวสารได้อย่าง ทั่วถึง	กองช่าง
รวม	จำนวน 2 โครงการ			400,000	100,000	400,000	100,000	400,000			

รายละเอียดโครงการพัฒนา  
แผนพัฒนาท้องถิ่น (พ.ศ.๒๕๖๖-๒๕๗๐)  
(แบบ ผ. ๐๒)

๑. ยุทธศาสตร์การพัฒนาด้านโครงสร้างพื้นฐาน
  - ๑.๑ แผนงานเคหะและชุมชน

## รายละเอียดโครงการพัฒนา

แผนพัฒนาท้องถิ่น (พ.ศ.2566-2570)

องค์การบริหารส่วนตำบลหนองไฉ่ อำเภอกู่ทอง จังหวัดสุพรรณบุรี

ก.ยุทธศาสตร์จังหวัดที่ 1. การเพิ่มศักยภาพการผลิตสินค้าเกษตรและอุตสาหกรรมให้ได้มาตรฐาน เพื่อการแข่งขันทางการค้าและการพัฒนาที่ยั่งยืน ,4.การยกระดับคุณภาพชีวิตของประชาชน  
ข.ยุทธศาสตร์การพัฒนาขององค์กรปกครองส่วนท้องถิ่นในเขตจังหวัดที่ 7.การพัฒนาโครงสร้างพื้นฐานและระบบสาธารณูปโภคให้อยู่ในเกณฑ์ที่ดีได้มาตรฐาน

## 1.ยุทธศาสตร์การพัฒนาด้านโครงสร้างพื้นฐาน

## 1.1 แผนงานเคหะและชุมชน

ที่	โครงการ	วัตถุประสงค์	เป้าหมาย (ผลผลิตของโครงการ)	งบประมาณ					ตัวชี้วัด (KPI)	ผลที่คาดว่าจะได้รับ	หน่วยงาน รับผิดชอบหลัก
				2566 (บาท)	2567 (บาท)	2568 (บาท)	2569 (บาท)	2570 (บาท)			
1	โครงการขยายเขตประปาส่วนภูมิภาค หมู่ที่ 3 ต.หนองไฉ่ จากท่อเมนประปาฯ บ้านนางชูศรี สีสุขสาม ถึงบ้านนายพัน พลสงัด	เพื่อให้ประชาชนมีน้ำอุปโภคบริโภคเพียงพอและทั่วถึง	ขยายเขตประปาส่วนภูมิภาค หมู่ที่ 3 จากท่อเมนประปาฯ บ้านนางชูศรี สีสุขสาม ถึงบ้านนายพัน พลสงัด	-	350,000	-	-	-	ประชาชนร้อยละ 100 มีน้ำประปาใช้	ประชาชนมีน้ำสำหรับอุปโภคบริโภคอย่างเพียงพอและทั่วถึง	กองช่าง
2	โครงการขยายเขตประปาส่วนภูมิภาค หมู่ที่ 4 ต.หนองไฉ่ จากท่อเมนประปาในหมู่บ้าน ถึงที่นายสมชาย	เพื่อให้ประชาชนมีน้ำอุปโภคบริโภคเพียงพอและทั่วถึง	ขยายเขตประปาส่วนภูมิภาค หมู่ที่ 4 ต.หนองไฉ่ จากท่อเมนประปาในหมู่บ้าน ถึงที่นายสมชาย	-	-	250,000	-	-	ประชาชนร้อยละ 100 มีน้ำประปาใช้	ประชาชนมีน้ำสำหรับอุปโภคบริโภคอย่างเพียงพอและทั่วถึง	กองช่าง
3	โครงการขยายเขตประปาส่วนภูมิภาค หมู่ที่ 6 ต.หนองไฉ่ จากบริเวณบ้านนายพล พัดเพิ่ม ถึงบ้านนายพูน	เพื่อให้ประชาชนมีน้ำอุปโภคบริโภคเพียงพอและทั่วถึง	ขยายเขตประปาส่วนภูมิภาค หมู่ที่ 6 ต.หนองไฉ่ จากบริเวณบ้านนายพล พัดเพิ่ม ถึงบ้านนายพูน	-	300,000	-	-	-	ประชาชนร้อยละ 100 มีน้ำประปาใช้	ประชาชนมีน้ำสำหรับอุปโภคบริโภคอย่างเพียงพอและทั่วถึง	กองช่าง
4	โครงการขยายเขตประปาส่วนภูมิภาค ภายในตำบลหนองไฉ่	เพื่อให้ประชาชนมีน้ำอุปโภคบริโภคเพียงพอและทั่วถึง	ขยายเขตประปาส่วนภูมิภาค ภายในตำบลหนองไฉ่	250,000	250,000	250,000	250,000	250,000	ประชาชนร้อยละ 100 มีน้ำประปาใช้	ประชาชนมีน้ำสำหรับอุปโภคบริโภคอย่างเพียงพอและทั่วถึง	กองช่าง

รายละเอียดโครงการพัฒนา  
แผนพัฒนาท้องถิ่น (พ.ศ.2566-2570)

องค์การบริหารส่วนตำบลหนองไฉ่ อำเภอกู่ทอง จังหวัดสุพรรณบุรี

ก.ยุทธศาสตร์จังหวัดที่ 1. การเพิ่มศักยภาพการผลิตสินค้าเกษตรและอุตสาหกรรมให้ได้มาตรฐาน เพื่อการแข่งขันทางการค้าและการพัฒนาที่ยั่งยืน ,4.การยกระดับคุณภาพชีวิตของประชาชน  
ข.ยุทธศาสตร์การพัฒนาขององค์การปกครองส่วนท้องถิ่นในเขตจังหวัดที่ 7.การพัฒนาโครงสร้างพื้นฐานและระบบสาธารณูปโภคให้อยู่ในเกณฑ์ที่ดีได้มาตรฐาน

1.ยุทธศาสตร์การพัฒนาด้านโครงสร้างพื้นฐาน

1.1 แผนงานเคหะและชุมชน

ที่	โครงการ	วัตถุประสงค์	เป้าหมาย (ผลผลิตของโครงการ)	งบประมาณ					ตัวชี้วัด (KPI)	ผลที่คาดว่าจะ ได้รับ	หน่วยงาน รับผิดชอบหลัก
				2566 (บาท)	2567 (บาท)	2568 (บาท)	2569 (บาท)	2570 (บาท)			
5	โครงการขยายเขตไฟฟ้าส่วนภูมิภาค หมู่ที่ 1 ต.หนองไฉ่ บริเวณทางเข้าบ้านนายเลื่อน	เพื่อให้ประชาชนมีไฟฟ้าใช้	ขยายเขตไฟฟ้าส่วนภูมิภาค หมู่ที่ 1 ต.หนองไฉ่ บริเวณทางเข้าบ้านนายเลื่อน	-	-	100,000	-	-	ประชาชนร้อยละ 100 มีไฟฟ้าใช้	ประชาชนมีไฟฟ้าใช้ครบทุกครัวเรือน	กองช่าง
6	โครงการขยายเขตไฟฟ้าสาธารณะหมู่ที่ 1 ต.หนองไฉ่ บริเวณเส้นหลังโบสถ์ไปทางบ้านผอ.วิเชียร เหมลี	เพื่อให้ประชาชนมีไฟฟ้าใช้	ขยายเขตไฟฟ้าสาธารณะ หมู่ที่ 1 บริเวณเส้นหลังโบสถ์ไปทางบ้าน ผอ.วิเชียร เหมลี	-	150,000	-	-	-	ประชาชนร้อยละ 100 มีไฟฟ้าใช้	ประชาชนมีไฟฟ้าใช้ครบทุกครัวเรือน	กองช่าง
7	โครงการขยายเขตไฟฟ้าสาธารณะ หมู่ที่ 1 ต.หนองไฉ่ บริเวณหลังวัดคณดี ถึงบ้าน น.ส.ช้อน อุ่นคณดี	เพื่อให้ประชาชนมีไฟฟ้าใช้	ขยายเขตไฟฟ้าสาธารณะ หมู่ที่ 1 บริเวณหลังวัดคณดี ถึงบ้าน น.ส.ช้อน อุ่นคณดี	-	-	200,000	-	-	ประชาชนร้อยละ 100 มีไฟฟ้าใช้	ประชาชนมีไฟฟ้าใช้ครบทุกครัวเรือน	กองช่าง
8	โครงการติดตั้งไฟฟ้าสาธารณะส่องสว่างภายในหมู่บ้าน หมู่ที่ 1 ตำบลหนองไฉ่	เพื่อชุมชนมีไฟฟ้าส่องสว่างที่ทั่วถึงและมีความปลอดภัยในยามค่ำคืน	ติดตั้งไฟฟ้าสาธารณะส่องสว่างภายในหมู่บ้าน หมู่ที่ 1 ต.หนองไฉ่ จำนวน 2 จุด	20,000	20,000	-	-	-	ได้รับการติดตั้งไฟฟ้าสาธารณะจำนวน 2 จุด	ประชาชนในพื้นที่มีไฟฟ้าส่องสว่างใช้เพิ่มความปลอดภัยในยามค่ำคืน	กองช่าง

รายละเอียดโครงการพัฒนา  
แผนพัฒนาท้องถิ่น (พ.ศ.2566-2570)

องค์การบริหารส่วนตำบลหนองไธ้ อำเภออุ้มทอง จังหวัดสุพรรณบุรี

ก.ยุทธศาสตร์จังหวัดที่ 1. การเพิ่มศักยภาพการผลิตสินค้าเกษตรและอุตสาหกรรมให้ได้มาตรฐาน เพื่อการแข่งขันทางการค้าและการพัฒนาที่ยั่งยืน ,4.การยกระดับคุณภาพชีวิตของประชาชน  
ข.ยุทธศาสตร์การพัฒนาขององค์กรปกครองส่วนท้องถิ่นในเขตจังหวัดที่ 7.การพัฒนาโครงสร้างพื้นฐานและระบบสาธารณูปโภคให้อยู่ในเกณฑ์ที่ดีได้มาตรฐาน

1.ยุทธศาสตร์การพัฒนาด้านโครงสร้างพื้นฐาน

1.1 แผนงานเคหะและชุมชน

ที่	โครงการ	วัตถุประสงค์	เป้าหมาย (ผลผลิตของโครงการ)	งบประมาณ					ตัวชี้วัด (KPI)	ผลที่คาดว่าจะ ได้รับ	หน่วยงาน รับผิดชอบหลัก
				2566 (บาท)	2567 (บาท)	2568 (บาท)	2569 (บาท)	2570 (บาท)			
9	โครงการขยายเขตไฟฟ้าส่วนภูมิภาค หมู่ที่ 2 หนองไธ้ จากบริเวณนายนายชด ขุนไกร ถึงนางนางบุญศรี แดงวงษ์	เพื่อให้ประชาชนมีไฟฟ้าใช้อย่างทั่วถึง	ขยายเขตไฟฟ้าสาธารณะ หมู่ที่ 2 จากบริเวณนายนายชด ขุนไกร ถึงนางนางบุญศรี แดงวงษ์	-	200,000	-	-	-	ประชาชนร้อยละ 100 มีไฟฟ้าใช้	ประชาชนมีไฟฟ้าใช้ครบทุกครัวเรือน	กองช่าง
10	โครงการขยายเขตไฟฟ้าสาธารณะ หมู่ที่ 2 หนองไธ้ บริเวณบ้านนางสุพรรณิรัตน์ สำราญ ถึงบ้านนายจำรัส จันดี	เพื่อให้ประชาชนมีไฟฟ้าใช้	ขยายเขตไฟฟ้าสาธารณะ หมู่ที่ 2 หนองไธ้ บริเวณบ้านนางสุพรรณิรัตน์ สำราญ ถึงบ้านนายจำรัส จันดี	-	-	100,000	-	-	ประชาชนร้อยละ 100 มีไฟฟ้าใช้	ประชาชนมีไฟฟ้าใช้ครบทุกครัวเรือน	กองช่าง
11	โครงการติดตั้งไฟฟ้าสาธารณะส่องสว่างภายในหมู่บ้าน หมู่ที่ 2 ตำบลหนองไธ้	เพื่อให้ประชาชนมีไฟฟ้าส่องสว่างใช้อย่างทั่วถึง	ติดตั้งไฟฟ้าสาธารณะส่องสว่างภายในหมู่บ้าน หมู่ที่ 2 ตำบลหนองไธ้ จำนวน 10 จุด	50,000	-	50,000	-	-	ได้รับการติดตั้งไฟฟ้าสาธารณะภายในหมู่บ้าน จำนวน 10 จุด	ประชาชนในพื้นที่มีไฟฟ้าส่องสว่าง เพิ่มความปลอดภัยยามค่ำคืน	กองช่าง
12	โครงการขยายเขตไฟฟ้าสาธารณะ หมู่ที่ 3 หนองไธ้ จากสะพานคอกวัว ถึง ทางแยกเข้าบ้านนางสาวกาวิน ช้างเขียว	เพื่อให้ประชาชนมีไฟฟ้าใช้	ขยายเขตไฟฟ้าสาธารณะ หมู่ที่ 3 หนองไธ้ จากสะพานคอกวัว ถึงทางแยกเข้าบ้านนางสาวกาวิน ช้างเขียว	-	100,000	-	-	-	ประชาชนร้อยละ 100 มีไฟฟ้าใช้	ประชาชนมีไฟฟ้าใช้ครบทุกครัวเรือน	กองช่าง

## รายละเอียดโครงการพัฒนา

แผนพัฒนาท้องถิ่น (พ.ศ.2566-2570)

องค์การบริหารส่วนตำบลหนองโอง อำเภออุทุมพร จังหวัดสุพรรณบุรี

ก.ยุทธศาสตร์จังหวัดที่ 1. การเพิ่มศักยภาพการผลิตสินค้าเกษตรและอุตสาหกรรมให้ได้มาตรฐาน เพื่อการแข่งขันทางการค้าและการพัฒนาที่ยั่งยืน ,4.การยกระดับคุณภาพชีวิตของประชาชน  
 ข.ยุทธศาสตร์การพัฒนาขององค์การปกครองส่วนท้องถิ่นในเขตจังหวัดที่ 7.การพัฒนาโครงสร้างพื้นฐานและระบบสาธารณูปโภคให้อยู่ในเกณฑ์ที่ดีได้มาตรฐาน

## 1.ยุทธศาสตร์การพัฒนาด้านโครงสร้างพื้นฐาน

## 1.1 แผนงานเคหะและชุมชน

ที่	โครงการ	วัตถุประสงค์	เป้าหมาย (ผลผลิตของโครงการ)	งบประมาณ					ตัวชี้วัด (KPI)	ผลที่คาดว่าจะได้รับ	หน่วยงาน รับผิดชอบหลัก
				2566 (บาท)	2567 (บาท)	2568 (บาท)	2569 (บาท)	2570 (บาท)			
13	โครงการขยายเขตไฟฟ้า สาธารณะ หมู่ที่ 3 ต.หนองโอง จากคลองน้ำป่า ถึงบริเวณ บ้านนายประยงค์ แพลอย	เพื่อให้ประชาชนมีไฟฟ้าใช้	ขยายเขตไฟฟ้าสาธารณะ หมู่ที่ 3 ต.หนองโอง จาก คลองน้ำป่า ถึงบริเวณบ้าน นายประยงค์ แพลอย	300,000	-	-	-	-	ประชาชนร้อยละ 100 มีไฟฟ้าใช้	ประชาชนมีไฟฟ้าใช้ ครบทุกครัวเรือน	กองช่าง
14	โครงการขยายเขตไฟฟ้า สาธารณะ หมู่ที่ 3 ต.หนองโอง	เพื่อให้ประชาชนมีไฟฟ้าใช้	ขยายเขตไฟฟ้าสาธารณะ หมู่ที่ 3 ต.หนองโอง	300,000	-	-	-	-	ประชาชนร้อยละ 100 มีไฟฟ้าใช้	ประชาชนมีไฟฟ้าใช้ ครบทุกครัวเรือน	กองช่าง
15	โครงการขยายเขตไฟฟ้าส่วน ภูมิภาค หมู่ที่ 4 ต.หนองโอง เส้นไปบ้านนายเสวย ออระเอี่ยม	เพื่อให้ประชาชนมีไฟฟ้าใช้	ขยายเขตไฟฟ้าส่วนภูมิภาค หมู่ที่ 4 ต.หนองโอง เส้นไป บ้านนายเสวย ออระเอี่ยม	100,000	-	-	-	-	ประชาชนร้อยละ 100 มีไฟฟ้าใช้	ประชาชนมีไฟฟ้าใช้ ครบทุกครัวเรือน	กองช่าง
16	โครงการขยายเขตไฟฟ้า สาธารณะ หมู่ที่ 5 ต.หนองโอง จากบ้านนายจำลอง วงษ์มา ดิษฐ์ ถึงบ้านนายเข้า เรือนเพชร	เพื่อให้ประชาชนมีไฟฟ้าใช้	ขยายเขตไฟฟ้าสาธารณะ หมู่ที่ 5 ต.หนองโอง จาก บ้านนายจำลอง วงษ์มาดิษฐ์ ถึงบ้านนายเข้า เรือนเพชร	200,000	-	-	-	-	ประชาชนร้อยละ 100 มีไฟฟ้าใช้	ประชาชนมีไฟฟ้าใช้ ครบทุกครัวเรือน	กองช่าง
17	โครงการขยายเขตไฟฟ้า สาธารณะ หมู่ที่ 5 ต.หนองโอง จากไร่นางปราณีต นามโชติ ถึง ไร่นายวิรัตน์ นาคสมพันธ์	เพื่อให้ประชาชนมีไฟฟ้าใช้	ขยายเขตไฟฟ้าสาธารณะ หมู่ที่ 5 จากไร่นางปราณีต นามโชติ ถึงไร่นายวิรัตน์ นาคสมพันธ์	-	200,000	-	-	-	ประชาชนร้อยละ 100 มีไฟฟ้าใช้	ประชาชนมีไฟฟ้าใช้ ครบทุกครัวเรือน	กองช่าง

## รายละเอียดโครงการพัฒนา

แผนพัฒนาท้องถิ่น (พ.ศ.2566-2570)

องค์การบริหารส่วนตำบลหนองโอง อำเภออุ้มทอง จังหวัดสุพรรณบุรี

ก.ยุทธศาสตร์จังหวัดที่ 1. การเพิ่มศักยภาพการผลิตสินค้าเกษตรและอุตสาหกรรมให้ได้มาตรฐาน เพื่อการแข่งขันทางการค้าและการพัฒนาที่ยั่งยืน ,4.การยกระดับคุณภาพชีวิตของประชาชน  
 ข.ยุทธศาสตร์การพัฒนาขององค์กรปกครองส่วนท้องถิ่นในเขตจังหวัดที่ 7.การพัฒนาโครงสร้างพื้นฐานและระบบสาธารณูปโภคให้อยู่ในเกณฑ์ที่ดีได้มาตรฐาน

## 1.ยุทธศาสตร์การพัฒนาด้านโครงสร้างพื้นฐาน

## 1.1 แผนงานเคหะและชุมชน

ที่	โครงการ	วัตถุประสงค์	เป้าหมาย (ผลผลิตของโครงการ)	งบประมาณ					ตัวชี้วัด (KPI)	ผลที่คาดว่าจะ จะได้รับ	หน่วยงาน รับผิดชอบหลัก
				2566 (บาท)	2567 (บาท)	2568 (บาท)	2569 (บาท)	2570 (บาท)			
18	โครงการติดตั้งไฟฟ้าสาธารณะ ส่องสว่างบริเวณทางเข้าหมู่บ้าน หมู่ที่ 7 ต.หนองโอง	เพื่อชุมชนมีไฟฟ้าส่อง สว่างที่ทั่วถึงและมีความ ปลอดภัยในยามค่ำคืน	ติดตั้งไฟฟ้าสาธารณะส่อง สว่างบริเวณทางเข้าหมู่บ้าน หมู่ที่ 7 ต.หนองโอง จำนวน 2 จุด	-	25,000.00	-	-	-	ได้รับการติดตั้ง ไฟฟ้าสาธารณะ จำนวน 2 จุด	ประชาชนในพื้นที่มี ไฟฟ้าส่องสว่างใช้ เพิ่มความปลอดภัย ยามค่ำคืน	กองช่าง
19	โครงการขยายเขตไฟฟ้า สาธารณะ หมู่ที่ 8 ต.หนองโอง จากบ้านนางสังเวียน แก้ว เดือน ถึงบ้านนางมณฑา โสวาทิ	เพื่อให้ประชาชนมีไฟฟ้าใช้	ขยายเขตไฟฟ้าสาธารณะ หมู่ที่ 8 จากบ้านนางสังเวียน แก้วเดือน ถึงบ้านนางมณฑา โสวาทิ	-	-	300,000	-	-	ประชาชนร้อยละ 100 มีไฟฟ้าใช้	ประชาชนมีไฟฟ้าใช้ ครบทุกครัวเรือน	กองช่าง
20	โครงการขยายเขตไฟฟ้า สาธารณะ หมู่ที่ 8 ต.หนองโอง จากบ้านนายเชียด มณีอินทร์ ถึงไร่นายสามารถ	เพื่อให้ประชาชนมีไฟฟ้าใช้	ขยายเขตไฟฟ้าสาธารณะ หมู่ที่ 8 จากบ้านนายเชียด มณีอินทร์ ถึงไร่นายสามารถ	-	300,000	-	-	-	ประชาชนร้อยละ 100 มีไฟฟ้าใช้	ประชาชนมีไฟฟ้าใช้ ครบทุกครัวเรือน	กองช่าง
21	โครงการติดตั้งหม้อแปลงไฟฟ้า หมู่ที่ 8 ต.หนองโอง บริเวณ ทางเข้าไร่ผู้ใหญ่ออนก อ้าแก้ว	เพื่อให้บรรเทาปัญหา ไฟฟ้าตก	ติดตั้งหม้อแปลงไฟฟ้า หมู่ที่ 8 ต.หนองโอง บริเวณทางเข้า ไร่ผู้ใหญ่ออนก อ้าแก้ว	300,000	-	-	-	-	ประชาชนร้อยละ 100 มีไฟฟ้าใช้	ประชาชนมีไฟฟ้าใช้ ครบทุกครัวเรือน	กองช่าง

## รายละเอียดโครงการพัฒนา

แผนพัฒนาท้องถิ่น (พ.ศ.2566-2570)

องค์การบริหารส่วนตำบลหนองไธสง อำเภออุ้มทอง จังหวัดสุพรรณบุรี

ก.ยุทธศาสตร์จังหวัดที่ 1. การเพิ่มศักยภาพการผลิตสินค้าเกษตรและอุตสาหกรรมให้ได้มาตรฐาน เพื่อการแข่งขันทางการค้าและการพัฒนาที่ยั่งยืน ,4.การยกระดับคุณภาพชีวิตของประชาชน  
 ข.ยุทธศาสตร์การพัฒนาขององค์การปกครองส่วนท้องถิ่นในเขตจังหวัดที่ 7.การพัฒนาโครงสร้างพื้นฐานและระบบสาธารณูปโภคให้อยู่ในเกณฑ์ที่ดีได้มาตรฐาน

## 1.ยุทธศาสตร์การพัฒนาด้านโครงสร้างพื้นฐาน

## 1.1 แผนงานเคหะและชุมชน

ที่	โครงการ	วัตถุประสงค์	เป้าหมาย (ผลผลิตของโครงการ)	งบประมาณ					ตัวชี้วัด (KPI)	ผลที่คาดว่าจะ ได้รับ	หน่วยงาน รับผิดชอบหลัก
				2566 (บาท)	2567 (บาท)	2568 (บาท)	2569 (บาท)	2570 (บาท)			
22	โครงการขยายเขตไฟฟ้า สาธารณะ ภายในพื้นที่ หมู่ที่ 9 ต.หนองไธสง	เพื่อให้ประชาชนมีไฟฟ้าใช้	ขยายเขตไฟฟ้าสาธารณะ ภายในพื้นที่ หมู่ที่ 9 ต.หนอง ไธสง	-	-	300,000	-	-	ประชาชนร้อยละ 100มีไฟฟ้าใช้	ประชาชนมีไฟฟ้าใช้ ครบทุกครัวเรือน	กองช่าง
23	โครงการขยายเขตไฟฟ้า สาธารณะ หมู่ที่ 10 ต.หนองไธสง จากบ้านนายวิเชียร ถึงบ้าน นางเจียน แก้วหอมพันธ์	เพื่อให้ประชาชนมีไฟฟ้าใช้	ขยายเขตไฟฟ้าสาธารณะ หมู่ที่ 10 จากบ้านนายวิเชียร ถึงบ้านนางเจียน แก้วหอม พันธ์	100,000	-	-	-	-	ประชาชนร้อยละ 100 มีไฟฟ้าใช้	ประชาชนมีไฟฟ้าส่อง สว่าง	กองช่าง
24	โครงการขยายเขตไฟฟ้า สาธารณะ หมู่ที่ 10 ต.หนองไธสง เส้นบ้านนางประไพ อุ่นเรือน	เพื่อให้ประชาชนมีไฟฟ้าใช้	ขยายเขตไฟฟ้าสาธารณะ หมู่ที่ 10 ต.หนองไธสง เส้น บ้านนางประไพ อุ่นเรือน	-	-	100,000	-	-	ประชาชนร้อยละ 100 มีไฟฟ้าใช้	ประชาชนมีไฟฟ้าส่อง สว่าง	กองช่าง
25	โครงการขยายเขตไฟฟ้า สาธารณะ หมู่ที่ 10 ต.หนองไธสง เส้นบ้านนายดาวเรือง	เพื่อให้ประชาชนมีไฟฟ้าใช้	ขยายเขตไฟฟ้าสาธารณะ หมู่ที่ 10 ต.หนองไธสง เส้น บ้านนายดาวเรือง	-	-	-	100,000	-	ประชาชนร้อยละ 100 มีไฟฟ้าใช้	ประชาชนมีไฟฟ้าส่อง สว่าง	กองช่าง
26	โครงการขยายเขตไฟฟ้า สาธารณะ หมู่ที่ 11 ต.หนองไธสง จากซอย 28 ทางแยกคณทิ ถึงบ้านนายทินกร ปิณฑจักร	เพื่อให้ประชาชนมีไฟฟ้าใช้	ขยายเขตไฟฟ้าสาธารณะ หมู่ที่ 11 จากซอย 28 ทาง แยกคณทิ ถึงบ้านนายทินกร ปิณฑจักร	-	-	100,000	-	-	ประชาชนร้อยละ 100 มีไฟฟ้าใช้	ประชาชนมีไฟฟ้าส่อง สว่าง	กองช่าง

รายละเอียดโครงการพัฒนา  
แผนพัฒนาท้องถิ่น (พ.ศ.2566-2570)

องค์การบริหารส่วนตำบลหนองโอง อำเภอกู่ทอง จังหวัดสุพรรณบุรี

ก.ยุทธศาสตร์จังหวัดที่ 1. การเพิ่มศักยภาพการผลิตสินค้าเกษตรและอุตสาหกรรมให้ได้มาตรฐาน เพื่อการแข่งขันทางการค้าและการพัฒนาที่ยั่งยืน ,4.การยกระดับคุณภาพชีวิตของประชาชน  
ข.ยุทธศาสตร์การพัฒนาขององค์กรปกครองส่วนท้องถิ่นในเขตจังหวัดที่ 7.การพัฒนาโครงสร้างพื้นฐานและระบบสาธารณูปโภคให้อยู่ในเกณฑ์ที่ดีได้มาตรฐาน

1.ยุทธศาสตร์การพัฒนาด้านโครงสร้างพื้นฐาน

1.1 แผนงานเคหะและชุมชน

ที่	โครงการ	วัตถุประสงค์	เป้าหมาย (ผลผลิตของโครงการ)	งบประมาณ					ตัวชี้วัด (KPI)	ผลที่คาดว่าจะได้รับ	หน่วยงาน รับผิดชอบหลัก
				2566 (บาท)	2567 (บาท)	2568 (บาท)	2569 (บาท)	2570 (บาท)			
27	โครงการขยายเขตไฟฟ้า สาธารณะ หมู่ที่ 11 ต.หนองโอง จากนัยรีสอร์ท ถึงที่ดิน น.ส. ปาไลดา อุ่นจินดา	เพื่อให้ประชาชนมีไฟฟ้าใช้	ขยายเขตไฟฟ้าสาธารณะ หมู่ที่ 11 ต.หนองโอง จากนัย รีสอร์ท ถึงที่ดิน น.ส.ปาไลดา อุ่นจินดา	-	-	-	100,000	-	ประชาชนร้อยละ 100 มีไฟฟ้าใช้	ประชาชนมีไฟฟ้าส่อง สว่าง	กองช่าง
28	โครงการขยายเขตไฟฟ้าส่วน ภูมิภาค หมู่ที่ 12 ต.หนองโอง บริเวณซอยหลังร้านทิวไม้	เพื่อให้ประชาชนมีไฟฟ้าใช้	ขยายเขตไฟฟ้าส่วนภูมิภาค หมู่ที่ 12 ต.หนองโอง บริเวณซอยหลังร้านทิวไม้	-	-	-	100,000	-	ประชาชนร้อยละ 100 มีไฟฟ้าใช้	ประชาชนมีไฟฟ้าใช้ ครบทุกครัวเรือน	กองช่าง
29	โครงการขยายเขตไฟฟ้า สาธารณะ หมู่ที่ 14 ต.หนองโอง บริเวณวัดหนองหลุม และ บริเวณบ้านนายงยุทธี ช่าง เกวียนดี	เพื่อให้ประชาชนมีไฟฟ้าใช้	ขยายเขตไฟฟ้าสาธารณะ หมู่ที่ 14 ต.หนองโอง บริเวณ วัดหนองหลุม จำนวน 3 จุด และบริเวณบ้านนายงยุทธี ช่างเกวียนดี จำนวน 2 จุด	30,000	-	-	-	-	ประชาชนร้อยละ 100 มีไฟฟ้าใช้	ประชาชนมีไฟฟ้าใช้ ครบทุกครัวเรือน	กองช่าง

## รายละเอียดโครงการพัฒนา

แผนพัฒนาท้องถิ่น (พ.ศ.2566-2570)

องค์การบริหารส่วนตำบลหนองโอง อำเภออุทุมพร จังหวัดสุพรรณบุรี

ก.ยุทธศาสตร์จังหวัดที่ 1. การเพิ่มศักยภาพการผลิตสินค้าเกษตรและอุตสาหกรรมให้ได้มาตรฐาน เพื่อการแข่งขันทางการค้าและการพัฒนาที่ยั่งยืน ,4.การยกระดับคุณภาพชีวิตของประชาชน  
 ข.ยุทธศาสตร์การพัฒนาขององค์การปกครองส่วนท้องถิ่นในเขตจังหวัดที่ 7.การพัฒนาโครงสร้างพื้นฐานและระบบสาธารณูปโภคให้อยู่ในเกณฑ์ที่ดีได้มาตรฐาน

1.ยุทธศาสตร์การพัฒนาด้านโครงสร้างพื้นฐาน

1.1 แผนงานเคหะและชุมชน

ที่	โครงการ	วัตถุประสงค์	เป้าหมาย (ผลผลิตของโครงการ)	งบประมาณ					ตัวชี้วัด (KPI)	ผลที่คาดว่าจะได้รับ	หน่วยงาน รับผิดชอบหลัก
				2566 (บาท)	2567 (บาท)	2568 (บาท)	2569 (บาท)	2570 (บาท)			
30	โครงการขยายเขตไฟฟ้า สาธารณะพร้อมติดตั้งโคมไฟ หมู่ที่ 14 ต.หนองโอง จาก บริเวณลานตากข้าววัดหนอง หลุม ถึงโรงเรียนวัดหนองหลุม	เพื่อให้ประชาชนมีไฟฟ้าใช้	ขยายเขตไฟฟ้าสาธารณะ พร้อมติดตั้งโคมไฟ จำนวน 6 ดวง หมู่ที่ 14 ต.หนองโอง จากบริเวณลานตากข้าววัด หนองหลุม ถึงโรงเรียนวัด หนองหลุม	-	50,000	-	-	-	ประชาชนร้อยละ 100 มีไฟฟ้าใช้	ประชาชนมีไฟฟ้าใช้ ครบทุกครัวเรือน	กองช่าง
31	โครงการติดตั้งไฟฟ้าสาธารณะ ส่องสว่าง ภายในหมู่บ้าน หมู่ที่ 14 ต.หนองโอง	เพื่อชุมชนมีไฟฟ้าส่อง สว่างที่ทั่วถึงและมีความ ปลอดภัยในยามค่ำคืน	ติดตั้งไฟฟ้าสาธารณะส่อง สว่างภายในหมู่บ้าน หมู่ที่ 14 ตำบลหนองโอง ภายในซอย หมู่บ้านทั้ง 3 สายให้สุดซอย จำนวน 10 จุด	-	50,000	-	50,000	-	ได้รับการติดตั้ง ไฟฟ้าสาธารณะ จำนวน 10 จุด	ประชาชนในพื้นที่มี ไฟฟ้าส่องสว่างใช้ เพิ่มความปลอดภัย ยามค่ำคืน	กองช่าง
32	โครงการติดตั้งหม้อแปลงไฟฟ้า ภายในตำบลหนองโอง	เพื่อบรรเทาปัญหาไฟฟ้า ตก,ไฟฟ้าไม่พอใช้	ติดตั้งหม้อแปลงไฟฟ้า ภายในตำบลหนองโอง	-	300,000	-	300,000	-	ประชาชนร้อยละ 100 มีไฟฟ้าใช้	ประชาชนมีไฟฟ้าใช้ ครบทุกครัวเรือน	กองช่าง

รายละเอียดโครงการพัฒนา  
แผนพัฒนาท้องถิ่น (พ.ศ.2566-2570)

องค์การบริหารส่วนตำบลหนองโอง อำเภอกู่ทอง จังหวัดสุพรรณบุรี

ก.ยุทธศาสตร์จังหวัดที่ 1. การเพิ่มศักยภาพการผลิตสินค้าเกษตรและอุตสาหกรรมให้ได้มาตรฐาน เพื่อการแข่งขันทางการค้าและการพัฒนาที่ยั่งยืน ,4.การยกระดับคุณภาพชีวิตของประชาชน  
ข.ยุทธศาสตร์การพัฒนาขององค์การปกครองส่วนท้องถิ่นในเขตจังหวัดที่ 7.การพัฒนาโครงสร้างพื้นฐานและระบบสาธารณูปโภคให้อยู่ในเกณฑ์ที่ดีได้มาตรฐาน

1.ยุทธศาสตร์การพัฒนาด้านโครงสร้างพื้นฐาน

1.1 แผนงานเคหะและชุมชน

ที่	โครงการ	วัตถุประสงค์	เป้าหมาย (ผลผลิตของโครงการ)	งบประมาณ					ตัวชี้วัด (KPI)	ผลที่คาดว่าจะได้รับ	หน่วยงาน รับผิดชอบหลัก
				2566 (บาท)	2567 (บาท)	2568 (บาท)	2569 (บาท)	2570 (บาท)			
33	ค่าบำรุงรักษาซ่อมแซม ทรัพย์สินและปรับปรุงที่ดิน และสิ่งก่อสร้าง	เพื่อบำรุงรักษาซ่อมแซม ทรัพย์สินและปรับปรุง ที่ดินและสิ่งก่อสร้าง เช่น ค่าปรับปรุงซ่อมแซมหอ กระจายข่าว เสี่ยงตาม สาย กล้องวงจรปิด งาน สวนสาธารณะ งานระบบ บำบัดน้ำเสีย ฯลฯ	มีการบำรุงรักษาซ่อมแซม ทรัพย์สินและปรับปรุงที่ดิน และสิ่งก่อสร้าง ในพื้นที่ ตำบลหนองโอง เช่น ค่า ปรับปรุงซ่อมแซมหอ กระจายข่าว เสี่ยงตามสาย กล้องวงจรปิด งานสวน สาธารณะ งานระบบบำบัดน้ำ เสีย ฯลฯ	300,000	300,000	300,000	300,000	300,000	ร้อยละ 80 ของ ประชาชนที่ได้รับ ผลประโยชน์จาก การบำรุงรักษา ซ่อมแซม ทรัพย์สินที่ดิน และสิ่งก่อสร้างให้ ใช้การได้ดีขึ้น	มีการบำรุงรักษา ซ่อมแซมทรัพย์สิน และปรับปรุงที่ดิน และสิ่งก่อสร้าง ใน พื้นที่ตำบลหนองโอง ให้ใช้การได้ตามปกติ	กองช่าง
รวม	แผนงานเคหะและชุมชน			1,950,000	2,595,000	2,050,000	1,200,000	550,000			

รายละเอียดโครงการพัฒนา  
แผนพัฒนาท้องถิ่น (พ.ศ.๒๕๖๖-๒๕๗๐)  
(แบบ ผ. ๐๒)

๑. ยุทธศาสตร์การพัฒนาด้านโครงสร้างพื้นฐาน
  - ๑.๒ แผนงานอุตสาหกรรมและการโยธา

รายละเอียดโครงการพัฒนา  
แผนพัฒนาท้องถิ่น (พ.ศ.2566-2570)

องค์การบริหารส่วนตำบลหนองโอง อำเภออุทุมพร จังหัดสุพรรณบุรี

ก.ยุทธศาสตร์จังหวัดที่ 1. การเพิ่มศักยภาพการผลิตสินค้าเกษตรและอุตสาหกรรมให้ได้มาตรฐาน เพื่อการแข่งขันทางการค้าและการพัฒนาที่ยั่งยืน , 4.การยกระดับคุณภาพชีวิตของประชาชน  
ข.ยุทธศาสตร์การพัฒนาขององค์การปกครองส่วนท้องถิ่นในเขตจังหวัดที่ 7.การพัฒนาโครงสร้างพื้นฐานและระบบสาธารณูปโภคให้อยู่ในเกณฑ์ที่ดีได้มาตรฐาน

1.ยุทธศาสตร์การพัฒนาด้านโครงสร้างพื้นฐาน

1.2 แผนงานอุตสาหกรรมและการโยธา

ที่	โครงการ	วัตถุประสงค์	เป้าหมาย (ผลผลิตของโครงการ)	งบประมาณ					ตัวชี้วัด (KPI)	ผลที่คาดว่าจะได้รับ	หน่วยงาน รับผิดชอบหลัก
				2566 (บาท)	2567 (บาท)	2568 (บาท)	2569 (บาท)	2570 (บาท)			
1	โครงการก่อสร้างถนนคอนกรีตเสริมเหล็ก หมู่ที่ 1 ต.หนองโอง จากถนนคณที-บางระดม ถึงหน้าบ้านนายสยาม ศรีชุมแสง	เพื่อการคมนาคมที่สะดวกขึ้นของประชาชน	ถนน คสล. ผิวจราจร ขนาดกว้าง 3.00 เมตร ยาว 200เมตร หนาเฉลี่ย 0.15 เมตร	-	-	359,000	-	-	ถนนคอนกรีตเสริมเหล็ก จำนวน 1 เส้น	ประชาชนมีเส้นทาง การคมนาคมที่ สะดวกขึ้น	กองช่าง
2	โครงการก่อสร้างถนนคอนกรีตเสริมเหล็ก หมู่ที่ 1 ต.หนองโอง บริเวณหลังวัดคณที ถึงโรงงานของเดอร์	เพื่อการคมนาคมที่สะดวกขึ้นของประชาชน	ถนน คสล. ผิวจราจร ขนาดกว้าง 3.00 เมตร ยาว 400 เมตร หนาเฉลี่ย 0.15 เมตร	-	720,000	-	-	-	ถนนคอนกรีตเสริมเหล็ก จำนวน 1 เส้น	ประชาชนมีเส้นทาง การคมนาคมที่ สะดวกขึ้น	กองช่าง
3	โครงการก่อสร้างถนนคอนกรีตเสริมเหล็ก หมู่ที่ 1 ต.หนองโอง บริเวณหลังวัดคณที ที่นางเขย ถึงที่นางอมรรัตน์ โรจน์บุญถึง	เพื่อการคมนาคมที่สะดวกขึ้นของประชาชน	ถนน คสล. ผิวจราจร ขนาดกว้าง 3.00 เมตร ยาว 200 เมตร หนาเฉลี่ย 0.15 เมตร	-	-	-	360,000	-	ถนนคอนกรีตเสริมเหล็ก จำนวน 1 เส้น	ประชาชนมีเส้นทาง การคมนาคมที่ สะดวกขึ้น	กองช่าง
4	โครงการก่อสร้างถนนคอนกรีตเสริมเหล็ก หมู่ที่ 1 ต.หนองโอง จากบ้านสารวัดรมนตรี ถึงบ้านป่าแอน	เพื่อการคมนาคมที่สะดวกขึ้นของประชาชน	ถนน คสล. ผิวจราจร ขนาดกว้าง 3.00 เมตร ยาว 300 เมตร หนาเฉลี่ย 0.15 เมตร	-	-	540,000	-	-	ถนนคอนกรีตเสริมเหล็ก จำนวน 1 เส้น	ประชาชนมีเส้นทาง การคมนาคมที่ สะดวกขึ้น	กองช่าง

รายละเอียดโครงการพัฒนา  
แผนพัฒนาท้องถิ่น (พ.ศ.2566-2570)

องค์การบริหารส่วนตำบลหนองไธสง อำเภออุทุมพร จังหวัดสุพรรณบุรี

ก.ยุทธศาสตร์จังหวัดที่ 1. การเพิ่มศักยภาพการผลิตสินค้าเกษตรและอุตสาหกรรมให้ได้มาตรฐาน เพื่อการแข่งขันทางการค้าและการพัฒนาที่ยั่งยืน , 4.การยกระดับคุณภาพชีวิตของประชาชน  
ข.ยุทธศาสตร์การพัฒนาขององค์การปกครองส่วนท้องถิ่นในเขตจังหวัดที่ 7.การพัฒนาโครงสร้างพื้นฐานและระบบสาธารณูปโภคให้อยู่ในเกณฑ์ที่ดีได้มาตรฐาน

1.ยุทธศาสตร์การพัฒนาด้านโครงสร้างพื้นฐาน

1.2 แผนงานอุตสาหกรรมและการโยธา

ที่	โครงการ	วัตถุประสงค์	เป้าหมาย (ผลผลิตของโครงการ)	งบประมาณ					ตัวชี้วัด (KPI)	ผลที่คาดว่าจะได้รับ	หน่วยงาน รับผิดชอบหลัก
				2566 (บาท)	2567 (บาท)	2568 (บาท)	2569 (บาท)	2570 (บาท)			
5	โครงการซ่อมแซมถนนลงหินคลุกพร้อมปรับเกลี่ยเรียบ หมู่ที่ 1 ต.หนองไธสง จากสะพาน ร.9 ถึงถนนเลียบบคลอง มอ.24 ซ้าย	เพื่อการคมนาคมที่สะดวกของประชาชน	ซ่อมแซมถนนลงหินคลุกขนาดกว้างไม่น้อยกว่า 3.00 เมตร ยาว 700 เมตร หนาเฉลี่ย 0.10	-	73,500	-	73,500	-	ถนนได้รับการซ่อมแซมจำนวน 1 เส้น	ประชาชนได้รับการคมนาคมที่สะดวก	กองช่าง
6	โครงการซ่อมแซมถนนลงหินคลุกพร้อมปรับเกลี่ยเรียบ หมู่ที่ 1 ต.หนองไธสง จากสะพาน ร.9 ถึงถนนสะพาน คสล. หมู่ 1	เพื่อการคมนาคมที่สะดวกของประชาชน	ซ่อมแซมถนนลงหินคลุกขนาดกว้างไม่น้อยกว่า 3.00 เมตรยาว 700 เมตร หนาเฉลี่ย 0.10 เมตร	73,500	-	73,500	-	73,500	ถนนได้รับการซ่อมแซมจำนวน 1 เส้น	ประชาชนได้รับการคมนาคมที่สะดวก	กองช่าง
7	โครงการซ่อมแซมถนนลงหินคลุกพร้อมปรับเกลี่ยเรียบ หมู่ที่ 1 ต.หนองไธสง จากบริเวณบ้านนาย อนุรักษ์ ศิลป์ประเสริฐ ถึงสะพานข้ามคลองหน้าวัดคณต	เพื่อการคมนาคมที่สะดวกของประชาชน	ซ่อมแซมถนนลงหินคลุกขนาดกว้างไม่น้อยกว่า 3.00 เมตรยาว 450 เมตร หนาเฉลี่ย 0.10 เมตร	47,200	-	47,200	-	47,200	ถนนได้รับการซ่อมแซมจำนวน 1 เส้น	ประชาชนได้รับการคมนาคมที่สะดวก	กองช่าง
8	โครงการซ่อมแซมถนนลงหินคลุกพร้อมปรับเกลี่ยเรียบ หมู่ที่ 1 ต.หนองไธสง จากสะพานข้ามคลองบริเวณหน้าวัดคณต ถึงเขตติดต่อตำบลกระเจา	เพื่อการคมนาคมที่สะดวกของประชาชน	ซ่อมแซมถนนลงหินคลุกขนาดกว้างไม่น้อยกว่า 3.00 เมตร ยาว 2,100 เมตร หนาเฉลี่ย 0.10 เมตร	220,500	-	220,500	-	220,500	ถนนได้รับการซ่อมแซมจำนวน 1 เส้น	ประชาชนได้รับการคมนาคมที่สะดวก	กองช่าง

รายละเอียดโครงการพัฒนา  
แผนพัฒนาท้องถิ่น (พ.ศ.2566-2570)

องค์การบริหารส่วนตำบลหนองไธ้ อำเภอกู่ทอง จังหวัดสุพรรณบุรี

ก.ยุทธศาสตร์จังหวัดที่ 1. การเพิ่มศักยภาพการผลิตสินค้าเกษตรและอุตสาหกรรมให้ได้มาตรฐาน เพื่อการแข่งขันทางการค้าและการพัฒนาที่ยั่งยืน , 4.การยกระดับคุณภาพชีวิตของประชาชน  
ข.ยุทธศาสตร์การพัฒนาขององค์การปกครองส่วนท้องถิ่นในเขตจังหวัดที่ 7.การพัฒนาโครงสร้างพื้นฐานและระบบสาธารณูปโภคให้อยู่ในเกณฑ์ที่ดีได้มาตรฐาน

1.ยุทธศาสตร์การพัฒนาด้านโครงสร้างพื้นฐาน

1.2 แผนงานอุตสาหกรรมและการโยธา

ที่	โครงการ	วัตถุประสงค์	เป้าหมาย (ผลผลิตของโครงการ)	งบประมาณ					ตัวชี้วัด (KPI)	ผลที่คาดว่าจะได้รับ	หน่วยงาน รับผิดชอบหลัก
				2566 (บาท)	2567 (บาท)	2568 (บาท)	2569 (บาท)	2570 (บาท)			
9	โครงการซ่อมแซมถนนลงหินคลุกพร้อมปรับเกลี่ยเรียบ หมู่ที่ 1 ต.หนองไธ้ จากบริเวณหลังโรงเรียนน้ำแข็ง ถึงบริเวณด้านหลังโรงงานของเตอร์	เพื่อการคมนาคมที่สะดวกของประชาชน	ซ่อมแซมถนนลงหินคลุกขนาดกว้างไม่น้อยกว่า 3.00 เมตร ยาว 2,030 เมตร หนาเฉลี่ย 0.10 เมตร	213,100	-	213,100	-	213,100	ถนนได้รับการซ่อมแซมจำนวน 1 เส้น	ประชาชนได้รับการคมนาคมที่สะดวก	กองช่าง
10	โครงการซ่อมแซมถนนลงหินคลุกพร้อมปรับเกลี่ยเรียบ หมู่ที่ 1 ต.หนองไธ้ จากนายโกมิน ลีสุขสาม ถึงนายมานพ ลีสุขสาม	เพื่อการคมนาคมที่สะดวกของประชาชน	ซ่อมแซมถนนลงหินคลุกขนาดกว้างไม่น้อยกว่า 3.00 เมตร ยาว 1,335 เมตร หนาเฉลี่ย 0.10 เมตร	140,100	-	140,100	-	140,100	ถนนได้รับการซ่อมแซมจำนวน 1 เส้น	ประชาชนได้รับการคมนาคมที่สะดวก	กองช่าง
11	โครงการซ่อมแซมถนนลงหินคลุกพร้อมปรับเกลี่ยเรียบ หมู่ที่ 1 ต.หนองไธ้ จากแยกหน้าโรงงานของเตอร์ ถึงบริเวณนางสาวทคอนแสง	เพื่อการคมนาคมที่สะดวกของประชาชน	ซ่อมแซมถนนลงหินคลุกขนาดกว้างไม่น้อยกว่า 3.00 เมตร ยาว 765 เมตร หนาเฉลี่ย 0.10 เมตร	-	80,300	-	80,300	-	ถนนได้รับการซ่อมแซมจำนวน 1 เส้น	ประชาชนได้รับการคมนาคมที่สะดวก	กองช่าง

รายละเอียดโครงการพัฒนา  
แผนพัฒนาท้องถิ่น (พ.ศ.2566-2570)

องค์การบริหารส่วนตำบลหนองไธ้ อำเภออุ้มผาง จังหวัดสุพรรณบุรี

ก.ยุทธศาสตร์จังหวัดที่ 1. การเพิ่มศักยภาพการผลิตสินค้าเกษตรและอุตสาหกรรมให้ได้มาตรฐาน เพื่อการแข่งขันทางการค้าและการพัฒนาที่ยั่งยืน , 4.การยกระดับคุณภาพชีวิตของประชาชน  
ข.ยุทธศาสตร์การพัฒนาขององค์การปกครองส่วนท้องถิ่นในเขตจังหวัดที่ 7.การพัฒนาโครงสร้างพื้นฐานและระบบสาธารณูปโภคให้อยู่ในเกณฑ์ที่ดีได้มาตรฐาน

1.ยุทธศาสตร์การพัฒนาด้านโครงสร้างพื้นฐาน

1.2 แผนงานอุตสาหกรรมและการโยธา

ที่	โครงการ	วัตถุประสงค์	เป้าหมาย (ผลผลิตของโครงการ)	งบประมาณ					ตัวชี้วัด (KPI)	ผลที่คาดว่าจะได้รับ	หน่วยงาน รับผิดชอบหลัก
				2566 (บาท)	2567 (บาท)	2568 (บาท)	2569 (บาท)	2570 (บาท)			
12	โครงการซ่อมแซมถนนลงหินคลุกพร้อมปรับเกลี่ยเรียบ หมู่ที่ 1 ต.หนองไธ้ จากแยกหน้าโรงงานของเดอร์ถึงถนนคสล.บริเวณหลังวัดคนตี	เพื่อการคมนาคมที่สะดวกของประชาชน	ซ่อมแซมถนนลงหินคลุกขนาดกว้างไม่น้อยกว่า 3.00 เมตรยาว 410 เมตร หนาเฉลี่ย 0.10 เมตร	-	43,000	-	43,000	-	ถนนได้รับการซ่อมแซมจำนวน 1 เส้น	ประชาชนได้รับการคมนาคมที่สะดวก	กองช่าง
13	โครงการซ่อมแซมถนนลงหินคลุกพร้อมปรับเกลี่ยเรียบ หมู่ที่ 1 ต.หนองไธ้ จากบ้านนายมนตรีเพชรสะแก ถึงคลองคนตี-ตลิ่งชัน	เพื่อการคมนาคมที่สะดวกของประชาชน	ซ่อมแซมถนนลงหินคลุกขนาดกว้างไม่น้อยกว่า 3.00 เมตรยาว 605 เมตร หนาเฉลี่ย 0.10 เมตร	-	63,500	-	63,500	-	ถนนได้รับการซ่อมแซมจำนวน 1 เส้น	ประชาชนได้รับการคมนาคมที่สะดวก	กองช่าง
14	โครงการซ่อมแซมถนนลงหินคลุกพร้อมปรับเกลี่ยเรียบ หมู่ที่ 1 ต.หนองไธ้ ต่อจากถนน คสล.ทางเข้าโรงงานของเดอร์ ถึงลานตากข้าวหมู่ 1	เพื่อการคมนาคมที่สะดวกของประชาชน	ซ่อมแซมถนนลงหินคลุกขนาดกว้างไม่น้อยกว่า 3.00 เมตรยาว 558 เมตร หนาเฉลี่ย 0.10 เมตร	58,590	-	58,590	-	58,590	ถนนได้รับการซ่อมแซมจำนวน 1 เส้น	ประชาชนได้รับการคมนาคมที่สะดวก	กองช่าง

รายละเอียดโครงการพัฒนา  
แผนพัฒนาท้องถิ่น (พ.ศ.2566-2570)

องค์การบริหารส่วนตำบลหนองโอง อำเภออุทุมพร จังหวัดสุพรรณบุรี

ก.ยุทธศาสตร์จังหวัดที่ 1. การเพิ่มศักยภาพการผลิตสินค้าเกษตรและอุตสาหกรรมให้ได้มาตรฐาน เพื่อการแข่งขันทางการค้าและการพัฒนาที่ยั่งยืน , 4.การยกระดับคุณภาพชีวิตของประชาชน  
ข.ยุทธศาสตร์การพัฒนาขององค์กรปกครองส่วนท้องถิ่นในเขตจังหวัดที่ 7.การพัฒนาโครงสร้างพื้นฐานและระบบสาธารณูปโภคให้อยู่ในเกณฑ์ที่ดีได้มาตรฐาน

1.ยุทธศาสตร์การพัฒนาด้านโครงสร้างพื้นฐาน

1.2 แผนงานอุตสาหกรรมและการโยธา

ที่	โครงการ	วัตถุประสงค์	เป้าหมาย (ผลผลิตของโครงการ)	งบประมาณ					ตัวชี้วัด (KPI)	ผลที่คาดว่าจะได้รับ	หน่วยงาน รับผิดชอบหลัก
				2566 (บาท)	2567 (บาท)	2568 (บาท)	2569 (บาท)	2570 (บาท)			
15	โครงการซ่อมแซมถนนลงหินคลุกพร้อมปรับเกลี่ยเรียบ หมู่ที่ 1 ต.หนองโอง จากบ้านนายประจักษ์โรจน์บุญถึง ถึงที่นายนายวิชัยโรจน์บุญถึง	เพื่อการคมนาคมที่สะดวกของประชาชน	ซ่อมแซมถนนลงหินคลุกขนาดกว้างไม่น้อยกว่า 3.00 เมตรยาว 320 เมตร หนาเฉลี่ย 0.10 เมตร	33,600	-	33,600	-	33,600	ถนนได้รับการซ่อมแซมจำนวน 1 เส้น	ประชาชนได้รับการคมนาคมที่สะดวก	กองช่าง
16	โครงการซ่อมแซมถนนลงหินคลุกพร้อมปรับเกลี่ยเรียบ หมู่ที่ 2 ต.หนองโอง จากสะพานข้ามคลอง หมู่ 2,7 ถึงเขตติดต่อ ต.ศาลาขาว	เพื่อการคมนาคมที่สะดวกของประชาชน	ซ่อมแซมถนนลงหินคลุกขนาดกว้างไม่น้อยกว่า 3.00 เมตร ยาว 1,310 เมตร หนาเฉลี่ย 0.10	137,500	-	137,500	-	137,500	ถนนได้รับการซ่อมแซมจำนวน 1 เส้น	ประชาชนได้รับการคมนาคมที่สะดวก	กองช่าง
17	โครงการซ่อมแซมถนนลงหินคลุกพร้อมปรับเกลี่ยเรียบ หมู่ที่ 2 ต.หนองโองจากบริเวณถนนลาดยาง หมู่ที่ 2 ถึงคลองคดตี่-ตลิ่งชัน	เพื่อการคมนาคมที่สะดวกของประชาชน	ซ่อมแซมถนนลงหินคลุกขนาดกว้างไม่น้อยกว่า 3.00 เมตรยาว 700 เมตร หนาเฉลี่ย 0.10 เมตร	-	73,500	-	73,500	-	ถนนได้รับการซ่อมแซมจำนวน 1 เส้น	ประชาชนได้รับการคมนาคมที่สะดวก	กองช่าง
18	โครงการซ่อมแซมถนนลงหินคลุกพร้อมปรับเกลี่ยเรียบ หมู่ที่ 2 ต.หนองโองจากแยกบริเวณสามง่ามถึงถนนลาดยางหมายเลข 3461	เพื่อการคมนาคมที่สะดวกของประชาชน	ซ่อมแซมถนนลงหินคลุกขนาดกว้างไม่น้อยกว่า 3.00 เมตร ยาว 4,025 เมตร หนาเฉลี่ย 0.10	422,600	-	422,600	-	422,600	ถนนได้รับการซ่อมแซมจำนวน 1 เส้น	ประชาชนได้รับการคมนาคมที่สะดวก	กองช่าง

รายละเอียดโครงการพัฒนา  
แผนพัฒนาท้องถิ่น (พ.ศ.2566-2570)

องค์การบริหารส่วนตำบลหนองไธ้ อำเภออุทุมพร จังหวัดสุพรรณบุรี

ก.ยุทธศาสตร์จังหวัดที่ 1. การเพิ่มศักยภาพการผลิตสินค้าเกษตรและอุตสาหกรรมให้ได้มาตรฐาน เพื่อการแข่งขันทางการค้าและการพัฒนาที่ยั่งยืน , 4.การยกระดับคุณภาพชีวิตของประชาชน  
ข.ยุทธศาสตร์การพัฒนาขององค์กรปกครองส่วนท้องถิ่นในเขตจังหวัดที่ 7.การพัฒนาโครงสร้างพื้นฐานและระบบสาธารณูปโภคให้อยู่ในเกณฑ์ที่ดีได้มาตรฐาน

1.ยุทธศาสตร์การพัฒนาด้านโครงสร้างพื้นฐาน

1.2 แผนงานอุตสาหกรรมและการโยธา

ที่	โครงการ	วัตถุประสงค์	เป้าหมาย (ผลผลิตของโครงการ)	งบประมาณ					ตัวชี้วัด (KPI)	ผลที่คาดว่าจะได้รับ	หน่วยงาน รับผิดชอบหลัก
				2566 (บาท)	2567 (บาท)	2568 (บาท)	2569 (บาท)	2570 (บาท)			
19	โครงการซ่อมแซมถนนลงหินคลุกพร้อมปรับเกลี่ยเรียบ หมู่ที่ 2 ต.หนองไธ้ จากถนนลาดยาง หมู่ 2 ถึงบริเวณนายนายบุญชู นาคปานวงศ์	เพื่อการคมนาคมที่สะดวกของประชาชน	ซ่อมแซมถนนลงหินคลุกขนาดกว้างไม่น้อยกว่า 3.00 เมตรยาว 532 เมตร หนาเฉลี่ย 0.10 เมตร	-	55,800	-	55,800	-	ถนนได้รับการซ่อมแซมจำนวน 1 เส้น	ประชาชนได้รับการคมนาคมที่สะดวก	กองช่าง
20	โครงการซ่อมแซมถนนลงหินคลุกพร้อมปรับเกลี่ยเรียบ หมู่ที่ 2 ต.หนองไธ้ จากคลองคณดี-ตลิ่งชันถึงบริเวณนายนายนิสิทธิ์ ทองโล้น	เพื่อการคมนาคมที่สะดวกของประชาชน	ซ่อมแซมถนนลงหินคลุกขนาดกว้างไม่น้อยกว่า 3.00 เมตรยาว 456 เมตร หนาเฉลี่ย 0.10 เมตร	47,800	-	47,800	-	47,800	ถนนได้รับการซ่อมแซมจำนวน 1 เส้น	ประชาชนได้รับการคมนาคมที่สะดวก	กองช่าง
21	โครงการซ่อมแซมถนนลงหินคลุกพร้อมปรับเกลี่ยเรียบ หมู่ที่ 2 ต.หนองไธ้ จากถนนคสล.บริเวณข้างบ้าน ผญ.จินตนา โขระเวกถึงบริเวณนางธิดา โรจน์บุญถึง	เพื่อการคมนาคมที่สะดวกของประชาชน	ซ่อมแซมถนนลงหินคลุกขนาดกว้างไม่น้อยกว่า 3.00 เมตร ยาว405 เมตร หนาเฉลี่ย 0.10 เมตร	-	42,500	-	42,500	-	ถนนได้รับการซ่อมแซมจำนวน 1 เส้น	ประชาชนได้รับการคมนาคมที่สะดวก	กองช่าง

รายละเอียดโครงการพัฒนา  
แผนพัฒนาท้องถิ่น (พ.ศ.2566-2570)

องค์การบริหารส่วนตำบลหนองไธสง อำเภออุทุมพร จังหวัดสุพรรณบุรี

ก.ยุทธศาสตร์จังหวัดที่ 1. การเพิ่มศักยภาพการผลิตสินค้าเกษตรและอุตสาหกรรมให้ได้มาตรฐาน เพื่อการแข่งขันทางการค้าและการพัฒนาที่ยั่งยืน , 4.การยกระดับคุณภาพชีวิตของประชาชน  
ข.ยุทธศาสตร์การพัฒนาขององค์กรปกครองส่วนท้องถิ่นในเขตจังหวัดที่ 7.การพัฒนาโครงสร้างพื้นฐานและระบบสาธารณูปโภคให้อยู่ในเกณฑ์ที่ดีได้มาตรฐาน

1.ยุทธศาสตร์การพัฒนาด้านโครงสร้างพื้นฐาน

1.2 แผนงานอุตสาหกรรมและการโยธา

ที่	โครงการ	วัตถุประสงค์	เป้าหมาย (ผลผลิตของโครงการ)	งบประมาณ					ตัวชี้วัด (KPI)	ผลที่คาดว่าจะได้รับ	หน่วยงาน รับผิดชอบหลัก
				2566 (บาท)	2567 (บาท)	2568 (บาท)	2569 (บาท)	2570 (บาท)			
22	โครงการซ่อมแซมถนนลงหินคลุกพร้อมปรับเกลี่ยเรียบ หมู่ที่ 2 ต.หนองไธสง จากถนนลาดยาง หมู่2 ถึงบริเวณนางางประพันธ์ ชาวละหาร	เพื่อการคมนาคมที่สะดวกของประชาชน	ซ่อมแซมถนนลงหินคลุกขนาดกว้างไม่น้อยกว่า 2.50 เมตรยาว 355 เมตร หนาเฉลี่ย 0.10 เมตร	31,000	-	31,000	-	31,000	ถนนได้รับการซ่อมแซมจำนวน 1 เส้น	ประชาชนได้รับการคมนาคมที่สะดวก	กองช่าง
23	โครงการซ่อมแซมถนนลงหินคลุกพร้อมปรับเกลี่ยเรียบ หมู่ที่ 2 ต.หนองไธสง จากถนนลาดยางหมู่ 2 ถึงบริเวณนางางนอม	เพื่อการคมนาคมที่สะดวกของประชาชน	ซ่อมแซมถนนลงหินคลุกขนาดกว้างไม่น้อยกว่า 2.50 เมตรยาว 225 เมตร หนาเฉลี่ย 0.10 เมตร	19,600	-	19,600	-	19,600	ถนนได้รับการซ่อมแซมจำนวน 1 เส้น	ประชาชนได้รับการคมนาคมที่สะดวก	กองช่าง
24	โครงการซ่อมแซมถนนลงหินคลุกพร้อมปรับเกลี่ยเรียบ หมู่ที่ 2 ต.หนองไธสง จากบริเวณแยกนางางนวนจันทร์ ลีสู่สามถึงหน้าวัดหนองไธสง	เพื่อการคมนาคมที่สะดวกของประชาชน	ซ่อมแซมถนนลงหินคลุกขนาดกว้างไม่น้อยกว่า 3.00 เมตร ยาว 720 เมตร หนาเฉลี่ย 0.10 เมตร	75,600	-	75,600	-	75,600	ถนนได้รับการซ่อมแซมจำนวน 1 เส้น	ประชาชนได้รับการคมนาคมที่สะดวก	กองช่าง
25	โครงการซ่อมแซมถนนลงหินคลุกพร้อมปรับเกลี่ยเรียบ หมู่ที่ 2 ต.หนองไธสงจากบริเวณคลองคณขี-ดลิ่งชัน ถึงบริเวณนางางโสภา	เพื่อการคมนาคมที่สะดวกของประชาชน	ซ่อมแซมถนนลงหินคลุกขนาดกว้างไม่น้อยกว่า 3.00 เมตร ยาว 450 เมตร หนาเฉลี่ย 0.10	47,200	-	47,200	-	47,200	ถนนได้รับการซ่อมแซมจำนวน 1 เส้น	ประชาชนได้รับการคมนาคมที่สะดวก	กองช่าง

รายละเอียดโครงการพัฒนา  
แผนพัฒนาท้องถิ่น (พ.ศ.2566-2570)

องค์การบริหารส่วนตำบลหนองไธสง อำเภอกำแพงแสน จังหวัดสุพรรณบุรี

ก.ยุทธศาสตร์จังหวัดที่ 1. การเพิ่มศักยภาพการผลิตสินค้าเกษตรและอุตสาหกรรมให้ได้มาตรฐาน เพื่อการแข่งขันทางการค้าและการพัฒนาที่ยั่งยืน , 4.การยกระดับคุณภาพชีวิตของประชาชน  
ข.ยุทธศาสตร์การพัฒนาขององค์กรปกครองส่วนท้องถิ่นในเขตจังหวัดที่ 7.การพัฒนาโครงสร้างพื้นฐานและระบบสาธารณูปโภคให้อยู่ในเกณฑ์ที่ดีได้มาตรฐาน

1.ยุทธศาสตร์การพัฒนาด้านโครงสร้างพื้นฐาน

1.2 แผนงานอุตสาหกรรมและการโยธา

ที่	โครงการ	วัตถุประสงค์	เป้าหมาย (ผลผลิตของโครงการ)	งบประมาณ					ตัวชี้วัด (KPI)	ผลที่คาดว่าจะได้รับ	หน่วยงานรับผิดชอบหลัก
				2566 (บาท)	2567 (บาท)	2568 (บาท)	2569 (บาท)	2570 (บาท)			
26	โครงการซ่อมแซมถนนลงหินคลุกพร้อมปรับเกลี่ยเรียบ หมู่ที่ 2 ต.หนองไธสง จากถนนลาดยางสาย 3461 ถึงบ้านนายละเอียด แดง	เพื่อการคมนาคมที่สะดวกของประชาชน	ซ่อมแซมถนนลงหินคลุกขนาดกว้างไม่น้อยกว่า 3.00 เมตร ยาว 250 เมตร หนาเฉลี่ย 0.10 เมตร	26,200	-	26,200	-	26,200	ถนนได้รับการซ่อมแซมจำนวน 1 เส้น	ประชาชนได้รับการคมนาคมที่สะดวก	กองช่าง
27	โครงการซ่อมแซมถนนลงหินคลุกพร้อมปรับเกลี่ยเรียบ หมู่ที่ 3 ต.หนองไธสงจากถนนลาดยางสายมะขามเฒ่า-อุททอง ถึงบริเวณบ้าน น.ส.โสธยา สุขสม	เพื่อการคมนาคมที่สะดวกของประชาชน	ซ่อมแซมถนนลงหินคลุกขนาดกว้างไม่น้อยกว่า 3.00 เมตร ยาว 500 เมตร หนาเฉลี่ย 0.10 เมตร	52,500	-	52,500	-	52,500	ถนนได้รับการซ่อมแซมจำนวน 1 เส้น	ประชาชนได้รับการคมนาคมที่สะดวก	กองช่าง
28	โครงการซ่อมแซมถนนลงหินคลุกพร้อมปรับเกลี่ยเรียบ หมู่ที่ 3 ต.หนองไธสงจากบริเวณถนนคอนกรีตเสริมเหล็กอบจ.ถึงบริเวณถนนลาดยางบ้านคอกวัว-บ้านรางพะยอม	เพื่อการคมนาคมที่สะดวกของประชาชน	ซ่อมแซมถนนลงหินคลุกขนาดกว้างไม่น้อยกว่า 3.00 เมตร ยาว 815 เมตร หนาเฉลี่ย 0.10 เมตร	85,500	-	85,500	-	85,500	ถนนได้รับการซ่อมแซมจำนวน 1 เส้น	ประชาชนได้รับการคมนาคมที่สะดวก	กองช่าง

รายละเอียดโครงการพัฒนา  
แผนพัฒนาท้องถิ่น (พ.ศ.2566-2570)

องค์การบริหารส่วนตำบลหนองไธ้ อำเภอกู่ทอง จังหวัดสุพรรณบุรี

ก.ยุทธศาสตร์จังหวัดที่ 1. การเพิ่มศักยภาพการผลิตสินค้าเกษตรและอุตสาหกรรมให้ได้มาตรฐาน เพื่อการแข่งขันทางการค้าและการพัฒนาที่ยั่งยืน , 4.การยกระดับคุณภาพชีวิตของประชาชน  
ข.ยุทธศาสตร์การพัฒนาขององค์การปกครองส่วนท้องถิ่นในเขตจังหวัดที่ 7.การพัฒนาโครงสร้างพื้นฐานและระบบสาธารณูปโภคให้อยู่ในเกณฑ์ที่ดีได้มาตรฐาน

1.ยุทธศาสตร์การพัฒนาด้านโครงสร้างพื้นฐาน

1.2 แผนงานอุตสาหกรรมและการโยธา

ที่	โครงการ	วัตถุประสงค์	เป้าหมาย (ผลผลิตของโครงการ)	งบประมาณ					ตัวชี้วัด (KPI)	ผลที่คาดว่าจะได้รับ	หน่วยงาน รับผิดชอบหลัก
				2566 (บาท)	2567 (บาท)	2568 (บาท)	2569 (บาท)	2570 (บาท)			
29	โครงการซ่อมแซมถนนลงหินคลุกพร้อมปรับเกลี่ยเรียบ หมู่ที่ 3 ต.หนองไธ้ จากถนนลาดยางบ้านคอกวัว-บ้านรางพะยอม ถึงบริเวณไร่ ผญ.บุญสืบ กันศิริ	เพื่อการคมนาคมที่สะดวกของประชาชน	ซ่อมแซมถนนลงหินคลุกขนาดกว้างไม่น้อยกว่า 3.00 เมตร ยาว 1,200 เมตร หนาเฉลี่ย 0.10 เมตร	126,000	-	126,000	-	126,000	ถนนได้รับการซ่อมแซมจำนวน 1 เส้น	ประชาชนได้รับการคมนาคมที่สะดวก	กองช่าง
30	โครงการซ่อมแซมถนนลงหินคลุกพร้อมปรับเกลี่ยเรียบ หมู่ที่ 3 ต.หนองไธ้ จากถนนลาดยางสายมะขามเต่า-อู่ทอง (ทางเข้าบ้านผู้ใหญ่มนตรี ประทุมทอง) ถึงถนนคสล.อบจ.	เพื่อการคมนาคมที่สะดวกของประชาชน	ซ่อมแซมถนนลงหินคลุกขนาดกว้างไม่น้อยกว่า 3.00 เมตร ยาว 800 เมตร หนาเฉลี่ย 0.10 เมตร	-	84,000	-	84,000	-	ถนนได้รับการซ่อมแซมจำนวน 1 เส้น	ประชาชนได้รับการคมนาคมที่สะดวก	กองช่าง
31	โครงการซ่อมแซมถนนลงหินคลุกพร้อมปรับเกลี่ยเรียบ หมู่ที่ 3 ต.หนองไธ้ จากบริเวณแยกทางเข้าบ้านผญ.มนตรี ประทุมทอง ถึงลำห้วยตาแดง	เพื่อการคมนาคมที่สะดวกของประชาชน	ซ่อมแซมถนนลงหินคลุกขนาดกว้างไม่น้อยกว่า 3.00 เมตร ยาว 800 เมตร หนาเฉลี่ย 0.10 เมตร	-	84,000	-	84,000	-	ถนนได้รับการซ่อมแซมจำนวน 1 เส้น	ประชาชนได้รับการคมนาคมที่สะดวก	กองช่าง

รายละเอียดโครงการพัฒนา  
แผนพัฒนาท้องถิ่น (พ.ศ.2566-2570)

องค์การบริหารส่วนตำบลหนองไธ้ อำเภออุ้มทอง จังหวัดสุพรรณบุรี

ก.ยุทธศาสตร์จังหวัดที่ 1. การเพิ่มศักยภาพการผลิตสินค้าเกษตรและอุตสาหกรรมให้ได้มาตรฐาน เพื่อการแข่งขันทางการค้าและการพัฒนาที่ยั่งยืน , 4.การยกระดับคุณภาพชีวิตของประชาชน  
ข.ยุทธศาสตร์การพัฒนาขององค์กรปกครองส่วนท้องถิ่นในเขตจังหวัดที่ 7.การพัฒนาโครงสร้างพื้นฐานและระบบสาธารณูปโภคให้อยู่ในเกณฑ์ที่ดีได้มาตรฐาน

1.ยุทธศาสตร์การพัฒนาด้านโครงสร้างพื้นฐาน

1.2 แผนงานอุตสาหกรรมและการโยธา

ที่	โครงการ	วัตถุประสงค์	เป้าหมาย (ผลผลิตของโครงการ)	งบประมาณ					ตัวชี้วัด (KPI)	ผลที่คาดว่าจะ ได้รับ	หน่วยงาน รับผิดชอบหลัก
				2566 (บาท)	2567 (บาท)	2568 (บาท)	2569 (บาท)	2570 (บาท)			
32	โครงการซ่อมแซมถนนลงหินคลุกพร้อมปรับเกลี่ยเรียบ หมู่ที่ 3 ต.หนองไธ้ จากหลังบ่อบำบัดน้ำเสีย ถึงถนน คสล.	เพื่อการคมนาคมที่สะดวกของประชาชน	ซ่อมแซมถนนลงหินคลุกขนาดกว้างไม่น้อยกว่า 4.00 เมตร ยาว 1,220 เมตร หนาเฉลี่ย 0.10	-	168,000	-	168,000	-	ถนนได้รับการซ่อมแซมจำนวน 1 เส้น	ประชาชนได้รับการคมนาคมที่สะดวก	กองช่าง
33	โครงการซ่อมแซมถนนลงหินคลุกพร้อมปรับเกลี่ยเรียบ หมู่ที่ 3 ต.หนองไธ้ จากถนนลาดยางสายมะขามแต้ว-อุ้มทองถึงถนนลาดยางบ้านคอกวัว-บ้านรางพยอม	เพื่อการคมนาคมที่สะดวกของประชาชน	ซ่อมแซมถนนลงหินคลุกขนาดกว้างไม่น้อยกว่า 3.00 เมตร ยาว 1,010 เมตร หนาเฉลี่ย 0.10 เมตร	106,000	-	106,000	-	106,000	ถนนได้รับการซ่อมแซมจำนวน 1 เส้น	ประชาชนได้รับการคมนาคมที่สะดวก	กองช่าง
34	โครงการก่อสร้างถนนคอนกรีตเสริมเหล็กภายในหมู่บ้าน หมู่ที่ 4 ต.หนองไธ้ จากบริเวณบ้านนางอรทัย ศรีคูบัว ถึงถนนลาดยางสายอุ้มทอง-สระกระโจม	เพื่อการคมนาคมที่สะดวกขึ้นของประชาชน	ถนนคสล.ขนาดผิวจราจรกว้าง 2.70 เมตร ยาว 63 เมตร หนาเฉลี่ย 0.15 เมตร	-	102,000	-	-	-	ถนนคอนกรีตเสริมเหล็กจำนวน 1 เส้น	ประชาชนมีเส้นทางคมนาคมที่สะดวกขึ้น	กองช่าง
35	โครงการก่อสร้างถนนคอนกรีตเสริมเหล็ก หมู่ที่ 4 ต.หนองไธ้ จากถนนลาดยางบ้านหนองหลุม-หนองกุฎีทอง ถึงบ้านนายจร แสงจีน	เพื่อการคมนาคมที่สะดวกของประชาชน	ถนนคสล.ขนาดผิวจราจรกว้าง 3.00 เมตร ยาว 247 เมตร หนาเฉลี่ย 0.15 เมตร	444,600	-	-	-	-	ถนนคอนกรีตเสริมเหล็กจำนวน 1 เส้น	ประชาชนได้รับการคมนาคมที่สะดวก	กองช่าง

รายละเอียดโครงการพัฒนา  
แผนพัฒนาท้องถิ่น (พ.ศ.2566-2570)

องค์การบริหารส่วนตำบลหนองไธ้ อำเภออุ้มทอง จังหวัดสุพรรณบุรี

ก.ยุทธศาสตร์จังหวัดที่ 1. การเพิ่มศักยภาพการผลิตสินค้าเกษตรและอุตสาหกรรมให้ได้มาตรฐาน เพื่อการแข่งขันทางการค้าและการพัฒนาที่ยั่งยืน , 4.การยกระดับคุณภาพชีวิตของประชาชน  
ข.ยุทธศาสตร์การพัฒนาขององค์การปกครองส่วนท้องถิ่นในเขตจังหวัดที่ 7.การพัฒนาโครงสร้างพื้นฐานและระบบสาธารณูปโภคให้อยู่ในเกณฑ์ที่ดีได้มาตรฐาน

1.ยุทธศาสตร์การพัฒนาด้านโครงสร้างพื้นฐาน

1.2 แผนงานอุตสาหกรรมและการโยธา

ที่	โครงการ	วัตถุประสงค์	เป้าหมาย (ผลผลิตของโครงการ)	งบประมาณ					ตัวชี้วัด (KPI)	ผลที่คาดว่าจะได้รับ	หน่วยงาน รับผิดชอบหลัก
				2566 (บาท)	2567 (บาท)	2568 (บาท)	2569 (บาท)	2570 (บาท)			
36	โครงการซ่อมแซมถนนลงหินคลุกพร้อมปรับเกลี่ยเรียบ หมู่ที่ 4 ต.หนองไธ้ จากบริเวณถนนลาดยางหมายเลข 333 ถึงบริเวณที่น่านายนา สระเสียดี	เพื่อการคมนาคมที่สะดวกของประชาชน	ซ่อมแซมถนนลงหินคลุกขนาดกว้างไม่น้อยกว่า 3.00 เมตร ยาว 1,600 เมตร หนาเฉลี่ย 0.10 เมตร	168,000	-	168,000	-	168,000	ถนนได้รับการซ่อมแซมจำนวน 1 เส้น	ประชาชนได้รับการคมนาคมที่สะดวก	กองช่าง
37	โครงการซ่อมแซมถนนลงหินคลุกพร้อมปรับเกลี่ยเรียบ หมู่ที่ 4 ต.หนองไธ้ จากถนนลาดยางหมายเลข 333 ถึงบริเวณที่น่านางอนงค์ สระแสงดี	เพื่อการคมนาคมที่สะดวกของประชาชน	ซ่อมแซมถนนลงหินคลุกขนาดกว้างไม่น้อยกว่า 3.00 เมตร ยาว 1,240 เมตร หนาเฉลี่ย 0.10 เมตร	130,000	-	130,000	-	130,000	ถนนได้รับการซ่อมแซมจำนวน 1 เส้น	ประชาชนได้รับการคมนาคมที่สะดวก	กองช่าง
38	โครงการซ่อมแซมถนนลงหินคลุกพร้อมปรับเกลี่ยเรียบ หมู่ที่ 4 ต.หนองไธ้ จากถนนลาดยางบ้านหนองหลุม-บ้านหนองกุฎีทอง ถึงบ้านนายประดิษฐ์ โพธิ์ทอง	เพื่อการคมนาคมที่สะดวกของประชาชน	ซ่อมแซมถนนลงหินคลุกขนาดกว้างไม่น้อยกว่า 3.00 เมตร ยาว 280 เมตร หนาเฉลี่ย 0.10 เมตร	29,400	-	29,400	-	29,400	ถนนได้รับการซ่อมแซมจำนวน 1 เส้น	ประชาชนได้รับการคมนาคมที่สะดวก	กองช่าง

รายละเอียดโครงการพัฒนา  
แผนพัฒนาท้องถิ่น (พ.ศ.2566-2570)

องค์การบริหารส่วนตำบลหนองไธ้ อำเภออุทุมพร จังหวัดสุพรรณบุรี

ก.ยุทธศาสตร์จังหวัดที่ 1. การเพิ่มศักยภาพการผลิตสินค้าเกษตรและอุตสาหกรรมให้ได้มาตรฐาน เพื่อการแข่งขันทางการค้าและการพัฒนาที่ยั่งยืน , 4.การยกระดับคุณภาพชีวิตของประชาชน  
ข.ยุทธศาสตร์การพัฒนาขององค์กรปกครองส่วนท้องถิ่นในเขตจังหวัดที่ 7.การพัฒนาโครงสร้างพื้นฐานและระบบสาธารณูปโภคให้อยู่ในเกณฑ์ที่ดีได้มาตรฐาน

1.ยุทธศาสตร์การพัฒนาด้านโครงสร้างพื้นฐาน

1.2 แผนงานอุตสาหกรรมและการโยธา

ที่	โครงการ	วัตถุประสงค์	เป้าหมาย (ผลผลิตของโครงการ)	งบประมาณ					ตัวชี้วัด (KPI)	ผลที่คาดว่าจะได้รับ	หน่วยงาน รับผิดชอบหลัก
				2566 (บาท)	2567 (บาท)	2568 (บาท)	2569 (บาท)	2570 (บาท)			
39	โครงการซ่อมแซมถนนลงหินคลุกพร้อมปรับเกลี่ยเรียบ หมู่ที่ 4 ต.หนองไธ้ จากถนนลาดยางบ้านสระกร่าง-บ้านหนองหลุม ถึงบ้านนางขาว	เพื่อการคมนาคมที่สะดวกของประชาชน	ซ่อมแซมถนนลงหินคลุกขนาดกว้างไม่น้อยกว่า 3.00 เมตร ยาว 410 เมตร หนาเฉลี่ย 0.10 เมตร	43,000	-	43,000	-	43,000	ถนนได้รับการซ่อมแซมจำนวน 1 เส้น	ประชาชนได้รับการคมนาคมที่สะดวก	กองช่าง
40	โครงการซ่อมแซมถนนลงหินคลุกพร้อมปรับเกลี่ยเรียบ หมู่ที่ 4 ต.หนองไธ้ จากถนนลาดยางบ้านสระกร่าง-บ้านหนองหลุม ถึงที่ดินสาธารณะ	เพื่อการคมนาคมที่สะดวกของประชาชน	ซ่อมแซมถนนลงหินคลุกขนาดกว้างไม่น้อยกว่า 3.00 เมตร ยาว 380 เมตร หนาเฉลี่ย 0.10 เมตร	39,900	-	39,900	-	39,900	ถนนได้รับการซ่อมแซมจำนวน 1 เส้น	ประชาชนได้รับการคมนาคมที่สะดวก	กองช่าง
41	โครงการซ่อมแซมถนนลงหินคลุกพร้อมปรับเกลี่ยเรียบ หมู่ที่ 4 ต.หนองไธ้จากบริเวณถนนลาดยางหมายเลข 333 ถึงถนนลาดยางสายบ้านสระกร่าง-บ้านหนองหลุม	เพื่อการคมนาคมที่สะดวกของประชาชน	ซ่อมแซมถนนลงหินคลุกขนาดกว้างไม่น้อยกว่า 3.00 เมตร ยาว 1,899 เมตร หนาเฉลี่ย 0.10 เมตร	199,300	-	199,300	-	199,300	ถนนได้รับการซ่อมแซมจำนวน 1 เส้น	ประชาชนได้รับการคมนาคมที่สะดวก	กองช่าง

รายละเอียดโครงการพัฒนา  
แผนพัฒนาท้องถิ่น (พ.ศ.2566-2570)

องค์การบริหารส่วนตำบลหนองไธ้ อำเภออุทุมพร จังหวัดสุพรรณบุรี

ก.ยุทธศาสตร์จังหวัดที่ 1. การเพิ่มศักยภาพการผลิตสินค้าเกษตรและอุตสาหกรรมให้ได้มาตรฐาน เพื่อการแข่งขันทางการค้าและการพัฒนาที่ยั่งยืน , 4.การยกระดับคุณภาพชีวิตของประชาชน  
ข.ยุทธศาสตร์การพัฒนาขององค์การปกครองส่วนท้องถิ่นในเขตจังหวัดที่ 7.การพัฒนาโครงสร้างพื้นฐานและระบบสาธารณูปโภคให้อยู่ในเกณฑ์ที่ดีได้มาตรฐาน

1.ยุทธศาสตร์การพัฒนาด้านโครงสร้างพื้นฐาน

1.2 แผนงานอุตสาหกรรมและการโยธา

ที่	โครงการ	วัตถุประสงค์	เป้าหมาย (ผลผลิตของโครงการ)	งบประมาณ					ตัวชี้วัด (KPI)	ผลที่คาดว่าจะได้รับ	หน่วยงาน รับผิดชอบหลัก
				2566 (บาท)	2567 (บาท)	2568 (บาท)	2569 (บาท)	2570 (บาท)			
42	โครงการซ่อมแซมถนนลงหินคลุกพร้อมปรับเกลี่ยเรียบ หมู่ที่ 4 ต.หนองไธ้ จากถนนลาดยางบ้านสระกร่าง-บ้านหนองหลุม ถึงลำห้วยแฝก	เพื่อการคมนาคมที่สะดวกของประชาชน	ซ่อมแซมถนนลงหินคลุกขนาดกว้างไม่น้อยกว่า 3.00 เมตร ยาว 665 เมตร หนาเฉลี่ย 0.10 เมตร	69,800	-	69,800	-	69,800	ถนนได้รับการซ่อมแซมจำนวน 1 เส้น	ประชาชนได้รับการคมนาคมที่สะดวก	กองช่าง
43	โครงการซ่อมแซมถนนลงหินคลุกพร้อมปรับเกลี่ยเรียบ หมู่ที่ 4 ต.หนองไธ้ จากบริเวณลานตากข้าวถึงบริเวณที่ดินนายสุเทพ พุ่มกุมาร	เพื่อการคมนาคมที่สะดวกของประชาชน	ซ่อมแซมถนนลงหินคลุกขนาดกว้างไม่น้อยกว่า 2.50 เมตร ยาว 170 เมตร หนาเฉลี่ย 0.10 เมตร	14,800	-	14,800	-	14,800	ถนนได้รับการซ่อมแซมจำนวน 1 เส้น	ประชาชนได้รับการคมนาคมที่สะดวก	กองช่าง
44	โครงการซ่อมแซมถนนลงหินคลุกพร้อมปรับเกลี่ยเรียบ หมู่ที่ 4 ต.หนองไธ้ สายบ้านนางแย้มปทุมสูติถึงนายขวัญเมือง ออระเอี่ยม	เพื่อการคมนาคมที่สะดวกของประชาชน	ซ่อมแซมถนนลงหินคลุกขนาดกว้างไม่น้อยกว่า 3.00 เมตร ยาว 50 เมตร หนาเฉลี่ย 0.10 เมตร	5,200	-	5,200	-	5,200	ถนนได้รับการซ่อมแซมจำนวน 1 เส้น	ประชาชนได้รับการคมนาคมที่สะดวก	กองช่าง

รายละเอียดโครงการพัฒนา  
แผนพัฒนาท้องถิ่น (พ.ศ.2566-2570)

องค์การบริหารส่วนตำบลหนองไธสง อำเภออุ้มทอง จังหวัดสุพรรณบุรี

ก.ยุทธศาสตร์จังหวัดที่ 1. การเพิ่มศักยภาพการผลิตสินค้าเกษตรและอุตสาหกรรมให้ได้มาตรฐาน เพื่อการแข่งขันทางการค้าและการพัฒนาที่ยั่งยืน , 4.การยกระดับคุณภาพชีวิตของประชาชน  
ข.ยุทธศาสตร์การพัฒนาขององค์กรปกครองส่วนท้องถิ่นในเขตจังหวัดที่ 7.การพัฒนาโครงสร้างพื้นฐานและระบบสาธารณูปโภคให้อยู่ในเกณฑ์ที่ดีได้มาตรฐาน

1.ยุทธศาสตร์การพัฒนาด้านโครงสร้างพื้นฐาน

1.2 แผนงานอุตสาหกรรมและการโยธา

ที่	โครงการ	วัตถุประสงค์	เป้าหมาย (ผลผลิตของโครงการ)	งบประมาณ					ตัวชี้วัด (KPI)	ผลที่คาดว่าจะได้รับ	หน่วยงาน รับผิดชอบหลัก
				2566 (บาท)	2567 (บาท)	2568 (บาท)	2569 (บาท)	2570 (บาท)			
45	โครงการซ่อมแซมถนนลงหินคลุกพร้อมปรับเกลี่ยเรียบ หมู่ที่ 4 ต.หนองไธสง สายถนนลาดยางบ้านหนองหลุม-หนองกุฎีทอง ถึงนายบุญส่ง เยทะสง	เพื่อการคมนาคมที่สะดวกของประชาชน	ซ่อมแซมถนนลงหินคลุกขนาดกว้างไม่น้อยกว่า 3.00 เมตร ยาว 180 เมตร หนาเฉลี่ย 0.10 เมตร	18,900	-	18,900	-	18,900	ถนนได้รับการซ่อมแซมจำนวน 1 เส้น	ประชาชนได้รับการคมนาคมที่สะดวก	กองช่าง
46	โครงการก่อสร้างถนนคอนกรีตเสริมเหล็ก ภายในหมู่บ้าน หมู่ที่ 5 ต.หนองไธสง จากถนนลูกครึ่งถึงบ้านนายหน่วง ปานจันทร์	เพื่อการคมนาคมที่สะดวกขึ้นของประชาชน	ถนน คสล. หมู่ที่ 5 ต.หนองไธสง จากถนนลูกครึ่งถึงบ้านนายหน่วง ปานจันทร์	-	-	-	500,000	-	ถนนคอนกรีตเสริมเหล็กจำนวน 1 เส้น	ประชาชนมีเส้นทางคมนาคมที่สะดวกขึ้น	กองช่าง
47	โครงการก่อสร้างถนนคอนกรีตเสริมเหล็ก หมู่ที่ 5 ต.หนองไธสง จากทางเข้าโรงไม้หินถึงบ้านนายสมชาย กันศิริ	เพื่อการคมนาคมที่สะดวกขึ้นของประชาชน	ถนน คสล. ผิวจราจรกว้าง 6.00 เมตร ยาว 214 เมตร หนาเฉลี่ย 0.15 เมตร	-	-	-	770,000	-	ถนนคอนกรีตเสริมเหล็กจำนวน 1 เส้น	ประชาชนมีเส้นทางคมนาคมที่สะดวกขึ้น	กองช่าง
48	โครงการปรับปรุงถนนคอนกรีตเสริมเหล็ก (โดยการลาดยางแอสฟัลต์ติกคอนกรีตปูทับ) หมู่ที่ 5 ต.หนองไธสง บริเวณถนนเส้นข้าง รพ.สต.ห้วยหิน	เพื่อการคมนาคมที่สะดวกขึ้นของประชาชน	ถนนลาดยางผิวจราจรแบบแอสฟัลต์ติกคอนกรีต หมู่ที่ 5 ต.หนองไธสง บริเวณถนนเส้นข้าง รพ.สต.ห้วยหิน	-	-	-	500,000	500,000	ถนนได้รับการปรับปรุงซ่อมแซมจำนวน 1 เส้น	ประชาชนได้รับการคมนาคมที่สะดวกขึ้น	กองช่าง

รายละเอียดโครงการพัฒนา  
แผนพัฒนาท้องถิ่น (พ.ศ.2566-2570)

องค์การบริหารส่วนตำบลหนองไธ้ อำเภออุ้มทอง จังหวัดสุพรรณบุรี

ก.ยุทธศาสตร์จังหวัดที่ 1. การเพิ่มศักยภาพการผลิตสินค้าเกษตรและอุตสาหกรรมให้ได้มาตรฐาน เพื่อการแข่งขันทางการค้าและการพัฒนาที่ยั่งยืน , 4.การยกระดับคุณภาพชีวิตของประชาชน  
ข.ยุทธศาสตร์การพัฒนาขององค์กรปกครองส่วนท้องถิ่นในเขตจังหวัดที่ 7.การพัฒนาโครงสร้างพื้นฐานและระบบสาธารณูปโภคให้อยู่ในเกณฑ์ที่ดีได้มาตรฐาน

1.ยุทธศาสตร์การพัฒนาด้านโครงสร้างพื้นฐาน

1.2 แผนงานอุตสาหกรรมและการโยธา

ที่	โครงการ	วัตถุประสงค์	เป้าหมาย (ผลผลิตของโครงการ)	งบประมาณ					ตัวชี้วัด (KPI)	ผลที่คาดว่าจะ ได้รับ	หน่วยงาน รับผิดชอบหลัก
				2566 (บาท)	2567 (บาท)	2568 (บาท)	2569 (บาท)	2570 (บาท)			
49	โครงการซ่อมแซมถนนลงหินคลุกพร้อมปรับเกลี่ยเรียบ หมู่ที่ 5 ต.หนองไธ้ จากถนนลาดยางบ้านคอกวัว-บ้านรางพะยอมฝั่งตรงข้ามร้านธาตานิรมาร์ท ถึงถนนหมายเลข 3472	เพื่อการคมนาคมที่สะดวกของประชาชน	ซ่อมแซมถนนลงหินคลุกขนาดกว้างไม่น้อยกว่า 3.00 เมตร ยาว 1,860 เมตร หนาเฉลี่ย 0.10 เมตร	195,300	-	195,300	-	195,300	ถนนได้รับการซ่อมแซมจำนวน 1 เส้น	ประชาชนได้รับการคมนาคมที่สะดวก	กองช่าง
50	โครงการซ่อมแซมถนนลงหินคลุกพร้อมปรับเกลี่ยเรียบ หมู่ที่ 5 ต.หนองไธ้ จากบ้านนายทะนานคำโพระะ ถึงหลังสนามฟุตบอล หมู่5	เพื่อการคมนาคมที่สะดวกของประชาชน	ซ่อมแซมถนนลงหินคลุกขนาดกว้างไม่น้อยกว่า 3.00 เมตร ยาว 215 เมตร หนาเฉลี่ย 0.10 เมตร	22,500	-	22,500	-	22,500	ถนนได้รับการซ่อมแซมจำนวน 1 เส้น	ประชาชนได้รับการคมนาคมที่สะดวก	กองช่าง
51	โครงการซ่อมแซมถนนลงหินคลุกพร้อมปรับเกลี่ยเรียบ หมู่ที่ 5 ต.หนองไธ้ จากถนนลาดยางหมายเลข 3472 ถึงถนนลาดยางบ้านเขาพระ	เพื่อการคมนาคมที่สะดวกของประชาชน	ซ่อมแซมถนนลงหินคลุกขนาดกว้างไม่น้อยกว่า 3.00 เมตร ยาว 420 เมตร หนาเฉลี่ย 0.10 เมตร	44,100	-	44,100	-	44,100	ถนนได้รับการซ่อมแซมจำนวน 1 เส้น	ประชาชนได้รับการคมนาคมที่สะดวก	กองช่าง

รายละเอียดโครงการพัฒนา  
แผนพัฒนาท้องถิ่น (พ.ศ.2566-2570)

องค์การบริหารส่วนตำบลหนองไธ้ อำเภออุ้มถ้อง จังหวัดสุพรรณบุรี

ก.ยุทธศาสตร์จังหวัดที่ 1. การเพิ่มศักยภาพการผลิตสินค้าเกษตรและอุตสาหกรรมให้ได้มาตรฐาน เพื่อการแข่งขันทางการค้าและการพัฒนาที่ยั่งยืน , 4.การยกระดับคุณภาพชีวิตของประชาชน  
ข.ยุทธศาสตร์การพัฒนาขององค์การปกครองส่วนท้องถิ่นในเขตจังหวัดที่ 7.การพัฒนาโครงสร้างพื้นฐานและระบบสาธารณูปโภคให้อยู่ในเกณฑ์ที่ดีได้มาตรฐาน

1.ยุทธศาสตร์การพัฒนาด้านโครงสร้างพื้นฐาน

1.2 แผนงานอุตสาหกรรมและการโยธา

ที่	โครงการ	วัตถุประสงค์	เป้าหมาย (ผลผลิตของโครงการ)	งบประมาณ					ตัวชี้วัด (KPI)	ผลที่คาดว่าจะได้รับ	หน่วยงาน รับผิดชอบหลัก
				2566 (บาท)	2567 (บาท)	2568 (บาท)	2569 (บาท)	2570 (บาท)			
52	โครงการซ่อมแซมถนนลงหินคลุกพร้อมปรับเกลี่ยเรียบ หมู่ที่ 5 ต.หนองไธ้ จากถนนคสล.บริเวณรพ.สต.บ้านห้วยหิน ถึงถนนคสล.บริเวณบ้านนายสุวิทย์ รั๊กน้อย	เพื่อการคมนาคมที่สะดวกของประชาชน	ซ่อมแซมถนนลงหินคลุกขนาดกว้างไม่น้อยกว่า 3.00 เมตร ยาว 710 เมตร หนาเฉลี่ย 0.10 เมตร	74,500	-	74,500	-	74,500	ถนนได้รับการซ่อมแซมจำนวน 1 เส้น	ประชาชนได้รับการคมนาคมที่สะดวก	กองช่าง
53	โครงการซ่อมแซมถนนลงหินคลุกพร้อมปรับเกลี่ยเรียบ หมู่ที่ 5 ต.หนองไธ้ จากบ้านนายบุญมา เทียงธรรม ถึงฝายน้ำเขาตาก้าว	เพื่อการคมนาคมที่สะดวกของประชาชน	ซ่อมแซมถนนลงหินคลุกขนาดกว้าง 6.00 เมตร ยาว 900 เมตร หนาเฉลี่ย 0.10 เมตร	-	-	-	189,000	-	ถนนได้รับการซ่อมแซมจำนวน 1 เส้น	ประชาชนได้รับการคมนาคมที่สะดวก	กองช่าง
54	โครงการก่อสร้างถนนคอนกรีตเสริมเหล็ก หมู่ที่ 6 ต.หนองไธ้ จากเส้นถนนข้างอาคารอเนกประสงค์ หมู่ที่ 6 ถึงที่นา นายดวง ศรีเฑรา	เพื่อการคมนาคมที่สะดวกขึ้นของประชาชน	ถนน คสล. ผิวจราจรกว้าง 3.00 เมตร ยาว 250 เมตร หนาเฉลี่ย 0.15 เมตร	450,000	-	-	-	-	ถนนคอนกรีตเสริมเหล็กจำนวน 1 เส้น	ประชาชนมีเส้นทางคมนาคมที่สะดวกขึ้น	กองช่าง

รายละเอียดโครงการพัฒนา  
แผนพัฒนาท้องถิ่น (พ.ศ.2566-2570)

องค์การบริหารส่วนตำบลหนองไฉ่ อำเภอกู่ทอง จังหวัดสุพรรณบุรี

ก.ยุทธศาสตร์จังหวัดที่ 1. การเพิ่มศักยภาพการผลิตสินค้าเกษตรและอุตสาหกรรมให้ได้มาตรฐาน เพื่อการแข่งขันทางการค้าและการพัฒนาที่ยั่งยืน , 4.การยกระดับคุณภาพชีวิตของประชาชน  
ข.ยุทธศาสตร์การพัฒนาขององค์กรปกครองส่วนท้องถิ่นในเขตจังหวัดที่ 7.การพัฒนาโครงสร้างพื้นฐานและระบบสาธารณูปโภคให้อยู่ในเกณฑ์ที่ดีได้มาตรฐาน

1.ยุทธศาสตร์การพัฒนาด้านโครงสร้างพื้นฐาน

1.2 แผนงานอุตสาหกรรมและการโยธา

ที่	โครงการ	วัตถุประสงค์	เป้าหมาย (ผลผลิตของโครงการ)	งบประมาณ					ตัวชี้วัด (KPI)	ผลที่คาดว่าจะได้รับ	หน่วยงานรับผิดชอบหลัก
				2566 (บาท)	2567 (บาท)	2568 (บาท)	2569 (บาท)	2570 (บาท)			
55	โครงการปรับปรุงถนนเดิมโดยการปูผิวจราจรแอสฟัลติกคอนกรีตทับหน้า หมู่ที่ 6 ต.หนองไฉ่ บริเวณเส้นถนนหลัง ร.ร.วัดโคกสำโรง เชื่อมต่อถนนทางเข้าบ้านหนองเสา	เพื่อการคมนาคมที่สะดวกขึ้นของประชาชน	ถนน คสล. ผิวจราจรกว้าง 4.00 เมตร ยาว 400 เมตร หนาเฉลี่ย 0.05 เมตร	560,000	-	-	-	-	ถนนคอนกรีตเสริมเหล็กจำนวน 1 เส้น	ประชาชนมีเส้นทางการคมนาคมที่สะดวกขึ้น	กองช่าง
56	โครงการก่อสร้างถนนลาดยางผิวจราจรแบบแอสฟัลติกคอนกรีต หมู่ที่ 6 ต.หนองไฉ่ บริเวณถนนคสล.เดิม ถึงคลอง มอ.	เพื่อการคมนาคมที่สะดวกขึ้นของประชาชน	ถนนลาดยางผิวจราจรแบบแอสฟัลติกคอนกรีต กว้าง 4.00 เมตร ยาว180 เมตร หนาเฉลี่ย 0.05	-	-	-	-	432,000	ถนนลาดยางจำนวน 1 เส้น	ประชาชนมีเส้นทางการคมนาคมที่สะดวกขึ้น	กองช่าง
57	โครงการปรับปรุงถนนดิน เป็นถนนลาดยางแอสฟัลติกคอนกรีต หมู่ที่ 6 ต.หนองไฉ่ จากถนนลาดยางหมายเลข 333 ถึงถนนลาดยางหนองหลุม-หนองกุฎีทอง	เพื่อการคมนาคมที่สะดวกขึ้นของประชาชน	ถนนลาดยางผิวจราจรแบบแอสฟัลติกคอนกรีต หมู่ที่ 6 ต.หนองไฉ่ จากถนนลาดยางหมายเลข 333 ถึงถนนลาดยางหนองหลุม-หนองกุฎีทอง	-	800,000	500,000	-	-	ถนนลาดยางจำนวน 1 เส้น	ประชาชนมีเส้นทางการคมนาคมที่สะดวกขึ้น	กองช่าง

รายละเอียดโครงการพัฒนา  
แผนพัฒนาท้องถิ่น (พ.ศ.2566-2570)

องค์การบริหารส่วนตำบลหนองไธสง อำเภออุ้มผาง จังหวัดสุพรรณบุรี

ก.ยุทธศาสตร์จังหวัดที่ 1. การเพิ่มศักยภาพการผลิตสินค้าเกษตรและอุตสาหกรรมให้ได้มาตรฐาน เพื่อการแข่งขันทางการค้าและการพัฒนาที่ยั่งยืน , 4.การยกระดับคุณภาพชีวิตของประชาชน  
ข.ยุทธศาสตร์การพัฒนาขององค์การปกครองส่วนท้องถิ่นในเขตจังหวัดที่ 7.การพัฒนาโครงสร้างพื้นฐานและระบบสาธารณูปโภคให้อยู่ในเกณฑ์ที่ดีได้มาตรฐาน

1.ยุทธศาสตร์การพัฒนาด้านโครงสร้างพื้นฐาน

1.2 แผนงานอุตสาหกรรมและการโยธา

ที่	โครงการ	วัตถุประสงค์	เป้าหมาย (ผลผลิตของโครงการ)	งบประมาณ					ตัวชี้วัด (KPI)	ผลที่คาดว่าจะได้รับ	หน่วยงาน รับผิดชอบหลัก
				2566 (บาท)	2567 (บาท)	2568 (บาท)	2569 (บาท)	2570 (บาท)			
58	โครงการซ่อมแซมถนนลงหินคลุกพร้อมปรับเกลี่ยเรียบ หมู่ที่ 6 ต.หนองไธสง จากหลังวัดโคกสำโรง บริเวณบ่อน้ำ ถึงคลองคณสี-ดลิ่งชั้น	เพื่อการคมนาคมที่สะดวกของประชาชน	ซ่อมแซมถนนลงหินคลุกขนาดกว้างไม่น้อยกว่า 3.00 เมตร ยาว 2,860 เมตร หนาเฉลี่ย 0.10 เมตร	-	300,000	-	300,000	-	ถนนได้รับการซ่อมแซมจำนวน 1 เส้น	ประชาชนได้รับการคมนาคมที่สะดวก	กองช่าง
59	โครงการซ่อมแซมถนนลงหินคลุกพร้อมปรับเกลี่ยเรียบ หมู่ที่ 6 ต.หนองไธสง จากลานตากข้าว หมู่ 6 ถึงบริเวณนายสุชาติ ขวัญอ่อน	เพื่อการคมนาคมที่สะดวกของประชาชน	ซ่อมแซมถนนลงหินคลุกขนาดกว้างไม่น้อยกว่า 3.00 เมตรยาว 300 เมตร หนาเฉลี่ย 0.10 เมตร	31,500	-	31,500	-	31,500	ถนนได้รับการซ่อมแซมจำนวน 1 เส้น	ประชาชนได้รับการคมนาคมที่สะดวก	กองช่าง
60	โครงการซ่อมแซมถนนลงหินคลุกพร้อมปรับเกลี่ยเรียบ หมู่ที่ 6 ต.หนองไธสง จากถนนบริเวณ คลองมอ.24 ซ้าย ถึงบริเวณนายเสนาะ มีศรี	เพื่อการคมนาคมที่สะดวกของประชาชน	ซ่อมแซมถนนลงหินคลุกขนาดกว้างไม่น้อยกว่า 3.00 เมตร ยาว 1,210 เมตร หนาเฉลี่ย 0.10 เมตร	-	127,000	-	127,000	-	ถนนได้รับการซ่อมแซมจำนวน 1 เส้น	ประชาชนได้รับการคมนาคมที่สะดวก	กองช่าง

รายละเอียดโครงการพัฒนา  
แผนพัฒนาท้องถิ่น (พ.ศ.2566-2570)

องค์การบริหารส่วนตำบลหนองไธ้ อำเภอกู่ทอง จังหวัดสุพรรณบุรี

ก.ยุทธศาสตร์จังหวัดที่ 1. การเพิ่มศักยภาพการผลิตสินค้าเกษตรและอุตสาหกรรมให้ได้มาตรฐาน เพื่อการแข่งขันทางการค้าและการพัฒนาที่ยั่งยืน , 4.การยกระดับคุณภาพชีวิตของประชาชน  
ข.ยุทธศาสตร์การพัฒนาขององค์การปกครองส่วนท้องถิ่นในเขตจังหวัดที่ 7.การพัฒนาโครงสร้างพื้นฐานและระบบสาธารณูปโภคให้อยู่ในเกณฑ์ที่ดีได้มาตรฐาน

1.ยุทธศาสตร์การพัฒนาด้านโครงสร้างพื้นฐาน

1.2 แผนงานอุตสาหกรรมและการโยธา

ที่	โครงการ	วัตถุประสงค์	เป้าหมาย (ผลผลิตของโครงการ)	งบประมาณ					ตัวชี้วัด (KPI)	ผลที่คาดว่าจะได้รับ	หน่วยงาน รับผิดชอบหลัก
				2566 (บาท)	2567 (บาท)	2568 (บาท)	2569 (บาท)	2570 (บาท)			
61	โครงการซ่อมแซมถนนลงหินคลุกพร้อมปรับเกลี่ยเรียบ หมู่ที่ 6 ต.หนองไธ้ จากคลองคณสี-ตลิ่งชัน ถึงแยกบ้านนายประสงค์ เกิดอ่อน	เพื่อการคมนาคมที่สะดวกของประชาชน	ซ่อมแซมถนนลงหินคลุกขนาดกว้างไม่น้อยกว่า 2.50 เมตร ยาว 720 เมตร หนาเฉลี่ย 0.10 เมตร	-	63,000	-	63,000	-	ถนนได้รับการซ่อมแซมจำนวน 1 เส้น	ประชาชนได้รับการคมนาคมที่สะดวก	กองช่าง
62	โครงการซ่อมแซมถนนลงหินคลุกพร้อมปรับเกลี่ยเรียบ หมู่ที่ 6 ต.หนองไธ้ จากถนนลาดยางหมายเลข 333 ถึงสุดเขตตำบลกระเจิง เล้าเป็ด	เพื่อการคมนาคมที่สะดวกของประชาชน	ซ่อมแซมถนนลงหินคลุกขนาดกว้างไม่น้อยกว่า 4.00 เมตร ยาว 3,610 เมตร หนาเฉลี่ย 0.10 เมตร	505,000	-	505,000	-	505,000	ถนนได้รับการซ่อมแซมจำนวน 1 เส้น	ประชาชนได้รับการคมนาคมที่สะดวก	กองช่าง
63	โครงการซ่อมแซมถนนลงหินคลุกพร้อมปรับเกลี่ยเรียบ หมู่ที่ 6 ต.หนองไธ้ จากบริเวณแยกหลังวัดโคกสำโรง ถึงบริเวณนายประยูร เชื้อเพชร	เพื่อการคมนาคมที่สะดวกของประชาชน	ซ่อมแซมถนนลงหินคลุกขนาดกว้างไม่น้อยกว่า 3.00 เมตร ยาว 355 เมตร หนาเฉลี่ย 0.10 เมตร	37,200	-	37,200	-	37,200	ถนนได้รับการซ่อมแซมจำนวน 1 เส้น	ประชาชนได้รับการคมนาคมที่สะดวก	กองช่าง

รายละเอียดโครงการพัฒนา  
แผนพัฒนาท้องถิ่น (พ.ศ.2566-2570)

องค์การบริหารส่วนตำบลหนองไฉ่ อำเภอกู่ทอง จังหวัดสุพรรณบุรี

ก.ยุทธศาสตร์จังหวัดที่ 1. การเพิ่มศักยภาพการผลิตสินค้าเกษตรและอุตสาหกรรมให้ได้มาตรฐาน เพื่อการแข่งขันทางการค้าและการพัฒนาที่ยั่งยืน , 4.การยกระดับคุณภาพชีวิตของประชาชน  
ข.ยุทธศาสตร์การพัฒนาขององค์การปกครองส่วนท้องถิ่นในเขตจังหวัดที่ 7.การพัฒนาโครงสร้างพื้นฐานและระบบสาธารณูปโภคให้อยู่ในเกณฑ์ที่ดีได้มาตรฐาน

1.ยุทธศาสตร์การพัฒนาด้านโครงสร้างพื้นฐาน

1.2 แผนงานอุตสาหกรรมและการโยธา

ที่	โครงการ	วัตถุประสงค์	เป้าหมาย (ผลผลิตของโครงการ)	งบประมาณ					ตัวชี้วัด (KPI)	ผลที่คาดว่าจะได้รับ	หน่วยงาน รับผิดชอบหลัก
				2566 (บาท)	2567 (บาท)	2568 (บาท)	2569 (บาท)	2570 (บาท)			
64	โครงการซ่อมแซมถนนลงหินคลุกพร้อมปรับเกลี่ยเรียบ หมู่ที่ 6 ต.หนองไฉ่ จากสะพานคลอง คสล. หมู่ 1 ถึงแยกบริเวณบ้านนายบุญมา นิลเพชร	เพื่อการคมนาคมที่สะดวกของประชาชน	ซ่อมแซมถนนลงหินคลุกขนาดกว้างไม่น้อยกว่า 3.00 เมตร ยาว 1,932 เมตร หนาเฉลี่ย 0.10 เมตร	-	202,800	-	202,800	-	ถนนได้รับการซ่อมแซมจำนวน 1 เส้น	ประชาชนได้รับการคมนาคมที่สะดวก	กองช่าง
65	โครงการซ่อมแซมถนนลงหินคลุกพร้อมปรับเกลี่ยเรียบ หมู่ที่ 6 ต.หนองไฉ่ จากคลอง มอ. มะขามเต่า-อู่ทอง ถึงบริเวณบ้านนายจำรัส รอไกรเพชร	เพื่อการคมนาคมที่สะดวกของประชาชน	ซ่อมแซมถนนลงหินคลุกขนาดกว้างไม่น้อยกว่า 3.00 เมตร ยาว 675 เมตร หนาเฉลี่ย 0.10 เมตร	70,800	-	70,800	-	70,800	ถนนได้รับการซ่อมแซมจำนวน 1 เส้น	ประชาชนได้รับการคมนาคมที่สะดวก	กองช่าง
66	โครงการซ่อมแซมถนนลงหินคลุกพร้อมปรับเกลี่ยเรียบ หมู่ที่ 6 ต.หนองไฉ่ จากถนนลาดยางหมายเลข333 ถึงบริเวณแยกถนนลาดยางบ.หนองหลุม-บ.หนองกุฎีทอง	เพื่อการคมนาคมที่สะดวกของประชาชน	ซ่อมแซมถนนลงหินคลุกขนาดกว้างไม่น้อยกว่า 3.00 เมตร ยาว 1,185 เมตร หนาเฉลี่ย 0.10 เมตร	124,400	-	124,400	-	124,400	ถนนได้รับการซ่อมแซมจำนวน 1 เส้น	ประชาชนได้รับการคมนาคมที่สะดวก	กองช่าง

รายละเอียดโครงการพัฒนา  
แผนพัฒนาท้องถิ่น (พ.ศ.2566-2570)

องค์การบริหารส่วนตำบลหนองโอง อำเภอกู่ทอง จังหวัดสุพรรณบุรี

ก.ยุทธศาสตร์จังหวัดที่ 1. การเพิ่มศักยภาพการผลิตสินค้าเกษตรและอุตสาหกรรมให้ได้มาตรฐาน เพื่อการแข่งขันทางการค้าและการพัฒนาที่ยั่งยืน , 4.การยกระดับคุณภาพชีวิตของประชาชน  
ข.ยุทธศาสตร์การพัฒนาขององค์รปกครองส่วนท้องถิ่นในเขตจังหวัดที่ 7.การพัฒนาโครงสร้างพื้นฐานและระบบสาธารณูปโภคให้อยู่ในเกณฑ์ที่ดีได้มาตรฐาน

1.ยุทธศาสตร์การพัฒนาด้านโครงสร้างพื้นฐาน

1.2 แผนงานอุตสาหกรรมและการโยธา

ที่	โครงการ	วัตถุประสงค์	เป้าหมาย (ผลผลิตของโครงการ)	งบประมาณ					ตัวชี้วัด (KPI)	ผลที่คาดว่าจะได้รับ	หน่วยงาน รับผิดชอบหลัก
				2566 (บาท)	2567 (บาท)	2568 (บาท)	2569 (บาท)	2570 (บาท)			
67	โครงการซ่อมแซมถนนลงหินคลุกพร้อมปรับเกลี่ยเรียบ หมู่ที่ 6 ต.หนองโอง จากถนนลาดยางหมายเลข333 ถึงบริเวณบ้าน นานายสวิง นิลเพชร	เพื่อการคมนาคมที่สะดวกของประชาชน	ซ่อมแซมถนนลงหินคลุกขนาดกว้างไม่น้อยกว่า 3.00 เมตร ยาว 420 เมตร หนาเฉลี่ย 0.10 เมตร	44,100	-	44,100	-	44,100	ถนนได้รับการซ่อมแซมจำนวน 1 เส้น	ประชาชนได้รับการคมนาคมที่สะดวก	กองช่าง
68	โครงการซ่อมแซมถนนลงหินคลุกพร้อมปรับปรับเกลี่ยเรียบ หมู่ที่ 6 ต.หนองโอง จากคลองมะขามเฒ่า-อู่ทอง ถึงบ้านนายธงชัย เพชรพูนพิพัฒน์	เพื่อการคมนาคมที่สะดวกของประชาชน	ซ่อมแซมถนนลงหินคลุกขนาดกว้างไม่น้อยกว่า 3.00 เมตร ยาว 1,042 เมตร หนาเฉลี่ย 0.10 เมตร	109,400	-	109,400	-	109,400	ถนนได้รับการซ่อมแซมจำนวน 1 เส้น	ประชาชนได้รับการคมนาคมที่สะดวก	กองช่าง
69	โครงการซ่อมแซมถนนลงหินคลุกพร้อมปรับปรับเกลี่ย หมู่ที่ 6 ต.หนองโอง บริเวณนานายดวง ศรีเทรา ถึงบริเวณนานายจอม พวงพั้วเพชร	เพื่อการคมนาคมที่สะดวกของประชาชน	ซ่อมแซมถนนลงหินคลุกขนาดกว้างไม่น้อยกว่า 3.00 เมตร ยาว 1950 เมตร หนาเฉลี่ย 0.10 เมตร	204,700	-	204,700	-	204,700	ถนนได้รับการซ่อมแซมจำนวน 1 เส้น	ประชาชนได้รับการคมนาคมที่สะดวก	กองช่าง

รายละเอียดโครงการพัฒนา  
แผนพัฒนาท้องถิ่น (พ.ศ.2566-2570)

องค์การบริหารส่วนตำบลหนองไธสง อำเภอบัวทอง จังหวัดสุพรรณบุรี

ก.ยุทธศาสตร์จังหวัดที่ 1. การเพิ่มศักยภาพการผลิตสินค้าเกษตรและอุตสาหกรรมให้ได้มาตรฐาน เพื่อการแข่งขันทางการค้าและการพัฒนาที่ยั่งยืน , 4.การยกระดับคุณภาพชีวิตของประชาชน  
ข.ยุทธศาสตร์การพัฒนาขององค์การปกครองส่วนท้องถิ่นในเขตจังหวัดที่ 7.การพัฒนาโครงสร้างพื้นฐานและระบบสาธารณูปโภคให้อยู่ในเกณฑ์ที่ดีได้มาตรฐาน

1.ยุทธศาสตร์การพัฒนาด้านโครงสร้างพื้นฐาน

1.2 แผนงานอุตสาหกรรมและการโยธา

ที่	โครงการ	วัตถุประสงค์	เป้าหมาย (ผลผลิตของโครงการ)	งบประมาณ					ตัวชี้วัด (KPI)	ผลที่คาดว่าจะได้รับ	หน่วยงาน รับผิดชอบหลัก
				2566 (บาท)	2567 (บาท)	2568 (บาท)	2569 (บาท)	2570 (บาท)			
70	โครงการซ่อมแซมถนนลงหินคลุกพร้อมปรับเกลี่ย หมู่ที่ 6 ต.หนองไธสง บริเวณนางคำ นิลเพชร ถึงบริเวณนายสวิง นิลเพชร	เพื่อการคมนาคมที่สะดวกของประชาชน	ซ่อมแซมถนนลงหินคลุกขนาดกว้างไม่น้อยกว่า 3.00 เมตร ยาว 400 เมตร หนาเฉลี่ย 0.10	42,000	-	42,000	-	42,000	ถนนได้รับการซ่อมแซมจำนวน 1 เส้น	ประชาชนได้รับการคมนาคมที่สะดวก	กองช่าง
71	โครงการซ่อมแซมถนนลงหินคลุกพร้อมปรับเกลี่ยเรียบ หมู่ที่ 7 ต.หนองไธสง จากสะพานคสล.ข้ามคลองหมู่ 1 ถึงบริเวณแยกสามง่าม	เพื่อการคมนาคมที่สะดวกของประชาชน	ซ่อมแซมถนนลงหินคลุกขนาดกว้างไม่น้อยกว่า 3.00 เมตร ยาว 1,380 เมตร หนาเฉลี่ย 0.10	144,900	-	144,900	-	144,900	ถนนได้รับการซ่อมแซมจำนวน 1 เส้น	ประชาชนได้รับการคมนาคมที่สะดวก	กองช่าง
72	โครงการซ่อมแซมถนนลงหินคลุกพร้อมปรับเกลี่ยเรียบ หมู่ที่ 7 ต.หนองไธสง จากบริเวณแยกสามง่าม ถึงสะพาน คสล.ม.2-ม.7	เพื่อการคมนาคมที่สะดวกของประชาชน	ซ่อมแซมถนนลงหินคลุกขนาดกว้างไม่น้อยกว่า 3.00 เมตร ยาว 1,230 เมตร หนาเฉลี่ย 0.10 เมตร	-	129,100	-	129,100	-	ถนนได้รับการซ่อมแซมจำนวน 1 เส้น	ประชาชนได้รับการคมนาคมที่สะดวก	กองช่าง
73	โครงการซ่อมแซมถนนลงหินคลุกพร้อมปรับเกลี่ยเรียบ หมู่ที่ 7 ต.หนองไธสง จากบริเวณแยกสามง่าม ถึงถนนลาดยาง ม.7	เพื่อการคมนาคมที่สะดวกของประชาชน	ซ่อมแซมถนนลงหินคลุกขนาดกว้างไม่น้อยกว่า 3.00 เมตร ยาว 1,020 เมตร หนาเฉลี่ย 0.10	-	107,100	-	107,100	-	ถนนได้รับการซ่อมแซมจำนวน 1 เส้น	ประชาชนได้รับการคมนาคมที่สะดวก	กองช่าง

รายละเอียดโครงการพัฒนา  
แผนพัฒนาท้องถิ่น (พ.ศ.2566-2570)

องค์การบริหารส่วนตำบลหนองไธสง อำเภออุทุมพร จังหวัดสุพรรณบุรี

ก.ยุทธศาสตร์จังหวัดที่ 1. การเพิ่มศักยภาพการผลิตสินค้าเกษตรและอุตสาหกรรมให้ได้มาตรฐาน เพื่อการแข่งขันทางการค้าและการพัฒนาที่ยั่งยืน , 4.การยกระดับคุณภาพชีวิตของประชาชน  
ข.ยุทธศาสตร์การพัฒนาขององค์การปกครองส่วนท้องถิ่นในเขตจังหวัดที่ 7.การพัฒนาโครงสร้างพื้นฐานและระบบสาธารณูปโภคให้อยู่ในเกณฑ์ที่ดีได้มาตรฐาน

1.ยุทธศาสตร์การพัฒนาด้านโครงสร้างพื้นฐาน

1.2 แผนงานอุตสาหกรรมและการโยธา

ที่	โครงการ	วัตถุประสงค์	เป้าหมาย (ผลผลิตของโครงการ)	งบประมาณ					ตัวชี้วัด (KPI)	ผลที่คาดว่าจะได้รับ	หน่วยงาน รับผิดชอบหลัก
				2566 (บาท)	2567 (บาท)	2568 (บาท)	2569 (บาท)	2570 (บาท)			
74	โครงการซ่อมแซมถนนลงหินคลุกพร้อมปรับเกลี่ยเรียบ หมู่ที่ 7 ต.หนองไธสง จากสะพานข้ามคลองคสล. ม.2, ม.7 ถึงกระดานป้าย (เขตติดต่อศาลาขาว)	เพื่อการคมนาคมที่สะดวกของประชาชน	ซ่อมแซมถนนลงหินคลุกขนาดกว้างไม่น้อยกว่า 3.00 เมตร ยาว 3,090 เมตร หนาเฉลี่ย 0.10 เมตร	324,400	-	324,400	-	324,400	ถนนได้รับการซ่อมแซมจำนวน 1 เส้น	ประชาชนได้รับการคมนาคมที่สะดวก	กองช่าง
75	โครงการซ่อมแซมถนนลงหินคลุกพร้อมปรับเกลี่ยเรียบ หมู่ที่ 7 ต.หนองไธสง จากถนนลาดยาง ม.7 ถึงคลองหนองใหญ่ หนองค้อย-หนองนาค	เพื่อการคมนาคมที่สะดวกของประชาชน	ซ่อมแซมถนนลงหินคลุกขนาดกว้างไม่น้อยกว่า 3.00 เมตร ยาว 1,050 เมตร หนาเฉลี่ย 0.10 เมตร	147,000	-	147,000	-	147,000	ถนนได้รับการซ่อมแซมจำนวน 1 เส้น	ประชาชนได้รับการคมนาคมที่สะดวก	กองช่าง
76	โครงการซ่อมแซมถนนลงหินคลุกพร้อมปรับเกลี่ยเรียบ หมู่ที่ 7 ต.หนองไธสง จากถนนลาดยาง ม.7 ถึงบริเวณที่นายาสิต รอดเพชร	เพื่อการคมนาคมที่สะดวกของประชาชน	ซ่อมแซมถนนลงหินคลุกขนาดกว้างไม่น้อยกว่า 3.00 เมตร ยาว 600 เมตร หนาเฉลี่ย 0.10 เมตร	63,000	-	63,000	-	63,000	ถนนได้รับการซ่อมแซมจำนวน 1 เส้น	ประชาชนได้รับการคมนาคมที่สะดวก	กองช่าง

รายละเอียดโครงการพัฒนา  
แผนพัฒนาท้องถิ่น (พ.ศ.2566-2570)

องค์การบริหารส่วนตำบลหนองไฉ่ อำเภอกู่ทอง จังหวัดสุพรรณบุรี

ก.ยุทธศาสตร์จังหวัดที่ 1. การเพิ่มศักยภาพการผลิตสินค้าเกษตรและอุตสาหกรรมให้ได้มาตรฐาน เพื่อการแข่งขันทางการค้าและการพัฒนาที่ยั่งยืน , 4.การยกระดับคุณภาพชีวิตของประชาชน  
ข.ยุทธศาสตร์การพัฒนาขององค์กรปกครองส่วนท้องถิ่นในเขตจังหวัดที่ 7.การพัฒนาโครงสร้างพื้นฐานและระบบสาธารณูปโภคให้อยู่ในเกณฑ์ที่ดีได้มาตรฐาน

1.ยุทธศาสตร์การพัฒนาด้านโครงสร้างพื้นฐาน

1.2 แผนงานอุตสาหกรรมและการโยธา

ที่	โครงการ	วัตถุประสงค์	เป้าหมาย (ผลผลิตของโครงการ)	งบประมาณ					ตัวชี้วัด (KPI)	ผลที่คาดว่าจะได้รับ	หน่วยงาน รับผิดชอบหลัก
				2566 (บาท)	2567 (บาท)	2568 (บาท)	2569 (บาท)	2570 (บาท)			
77	โครงการซ่อมแซมถนนลงหินคลุกพร้อมปรับเกลี่ยเรียบ หมู่ที่ 7 ต.หนองไฉ่ จากคันคลองตลิ่งชัน-คณที ถึงถนนลาดยาง	เพื่อการคมนาคมที่สะดวกของประชาชน	ซ่อมแซมถนนลงหินคลุกขนาดกว้างไม่น้อยกว่า 3.00 เมตร ยาว 1,000 เมตร หนาเฉลี่ย 0.10	105,000	-	105,000	-	105,000	ถนนได้รับการซ่อมแซมจำนวน 1 เส้น	ประชาชนได้รับการคมนาคมที่สะดวก	กองช่าง
78	โครงการซ่อมแซมถนนลงหินคลุกพร้อมปรับเกลี่ยเรียบ หมู่ที่ 7 ต.หนองไฉ่ บริเวณข้างวัดทุ่งตลิ่งชัน จากสะพานเหล็ก ถึง หน้าโบสถ์วัดทุ่งตลิ่งชัน	เพื่อการคมนาคมที่สะดวกของประชาชน	ซ่อมแซมถนนลงหินคลุกขนาดกว้างไม่น้อยกว่า 3.00 เมตร ยาว 100 เมตร หนาเฉลี่ย 0.10 เมตร	10,500	-	10,500	-	10,500	ถนนได้รับการซ่อมแซมจำนวน 1 เส้น	ประชาชนได้รับการคมนาคมที่สะดวก	กองช่าง
79	โครงการซ่อมแซมถนนลงหินคลุกพร้อมปรับเกลี่ยเรียบ หมู่ที่ 8 ต.หนองไฉ่ จากถนนลาดยางบ้านเกษตรสุข ถึงบริเวณไร่นายสัมพันธ์ พันธุ์แดง	เพื่อการคมนาคมที่สะดวกของประชาชน	ซ่อมแซมถนนลงหินคลุกขนาดกว้างไม่น้อยกว่า 3.00 เมตร ยาว 600 เมตร หนาเฉลี่ย 0.10 เมตร	63,000	-	63,000	-	63,000	ถนนได้รับการซ่อมแซมจำนวน 1 เส้น	ประชาชนได้รับการคมนาคมที่สะดวก	กองช่าง

รายละเอียดโครงการพัฒนา  
แผนพัฒนาท้องถิ่น (พ.ศ.2566-2570)

องค์การบริหารส่วนตำบลหนองไฉ่ อำเภอบัวทอง จังหวัดสุพรรณบุรี

ก.ยุทธศาสตร์จังหวัดที่ 1. การเพิ่มศักยภาพการผลิตสินค้าเกษตรและอุตสาหกรรมให้ได้มาตรฐาน เพื่อการแข่งขันทางการค้าและการพัฒนาที่ยั่งยืน , 4.การยกระดับคุณภาพชีวิตของประชาชน  
ข.ยุทธศาสตร์การพัฒนาขององค์กรปกครองส่วนท้องถิ่นในเขตจังหวัดที่ 7.การพัฒนาโครงสร้างพื้นฐานและระบบสาธารณูปโภคให้อยู่ในเกณฑ์ที่ดีได้มาตรฐาน

1.ยุทธศาสตร์การพัฒนาด้านโครงสร้างพื้นฐาน

1.2 แผนงานอุตสาหกรรมและการโยธา

ที่	โครงการ	วัตถุประสงค์	เป้าหมาย (ผลผลิตของโครงการ)	งบประมาณ					ตัวชี้วัด (KPI)	ผลที่คาดว่าจะได้รับ	หน่วยงาน รับผิดชอบหลัก
				2566 (บาท)	2567 (บาท)	2568 (บาท)	2569 (บาท)	2570 (บาท)			
80	โครงการซ่อมแซมถนนลงหินคลุกพร้อมปรับเกลี่ยเรียบ หมู่ที่ 8 ต.หนองไฉ่ จากถนนลาดยางบ้านเกษตรสุข ถึงบริเวณด้านหลังโรงปุ๋ย หมู่ที่ 8	เพื่อการคมนาคมที่สะดวกของประชาชน	ซ่อมแซมถนนลงหินคลุกขนาดกว้างไม่น้อยกว่า 3.00 เมตรยาว 965 เมตร หนาเฉลี่ย 0.10 เมตร	101,300	-	101,300	-	101,300	ถนนได้รับการซ่อมแซมจำนวน 1 เส้น	ประชาชนได้รับการคมนาคมที่สะดวก	กองช่าง
81	โครงการซ่อมแซมถนนลงหินคลุกพร้อมปรับเกลี่ยเรียบ หมู่ที่ 8 ต.หนองไฉ่ จากสะพานหมอแต้มถึงถนนลาดยาง บ.หนองหลุม-บ.หนองกุฎีทอง	เพื่อการคมนาคมที่สะดวกของประชาชน	ซ่อมแซมถนนลงหินคลุกขนาดกว้างไม่น้อยกว่า 3.00 เมตร ยาว 1,200 เมตร หนาเฉลี่ย 0.10 เมตร	126,000	-	126,000	-	126,000	ถนนได้รับการซ่อมแซมจำนวน 1 เส้น	ประชาชนได้รับการคมนาคมที่สะดวก	กองช่าง
82	โครงการซ่อมแซมถนนลงหินคลุกพร้อมปรับเกลี่ยเรียบ หมู่ที่ 8 ต.หนองไฉ่ จากบริเวณถนนสะพานหมอแต้ม ถึงบริเวณไร่นายไตรวิทย์ พวงแก้วเพชร	เพื่อการคมนาคมที่สะดวกของประชาชน	ซ่อมแซมถนนลงหินคลุกขนาดกว้างไม่น้อยกว่า 3.00 เมตรยาว 700 เมตร หนาเฉลี่ย 0.10 เมตร	-	73,500	-	73,500	-	ถนนได้รับการซ่อมแซมจำนวน 1 เส้น	ประชาชนได้รับการคมนาคมที่สะดวก	กองช่าง

## รายละเอียดโครงการพัฒนา

แผนพัฒนาท้องถิ่น (พ.ศ.2566-2570)

องค์การบริหารส่วนตำบลหนองไฉ่ อำเภออุทุมพร จังหวัดสุพรรณบุรี

ก.ยุทธศาสตร์จังหวัดที่ 1. การเพิ่มศักยภาพการผลิตสินค้าเกษตรและอุตสาหกรรมให้ได้มาตรฐาน เพื่อการแข่งขันทางการค้าและการพัฒนาที่ยั่งยืน , 4.การยกระดับคุณภาพชีวิตของประชาชน  
 ข.ยุทธศาสตร์การพัฒนาขององค์การปกครองส่วนท้องถิ่นในเขตจังหวัดที่ 7.การพัฒนาโครงสร้างพื้นฐานและระบบสาธารณูปโภคให้อยู่ในเกณฑ์ที่ดีได้มาตรฐาน

1.ยุทธศาสตร์การพัฒนาด้านโครงสร้างพื้นฐาน

1.2 แผนงานอุตสาหกรรมและการโยธา

ที่	โครงการ	วัตถุประสงค์	เป้าหมาย (ผลผลิตของโครงการ)	งบประมาณ					ตัวชี้วัด (KPI)	ผลที่คาดว่าจะได้รับ	หน่วยงาน รับผิดชอบหลัก
				2566 (บาท)	2567 (บาท)	2568 (บาท)	2569 (บาท)	2570 (บาท)			
83	โครงการซ่อมแซมถนนลงหินคลุกพร้อมปรับเกลี่ยเรียบ หมู่ที่ 8 ต.หนองไฉ่ จากบริเวณถนนแยกเส้นสะพานหม้อแถม ถึงบริเวณบ้านนายเซาว์ ประภาแก้ว	เพื่อการคมนาคมที่สะดวกของประชาชน	ซ่อมแซมถนนลงหินคลุกขนาดกว้างไม่น้อยกว่า 3.00 เมตร ยาว 510 เมตร หนาเฉลี่ย 0.10 เมตร	53,500	-	53,500	-	53,500	ถนนได้รับการซ่อมแซมจำนวน 1 เส้น	ประชาชนได้รับการคมนาคมที่สะดวก	กองช่าง
84	โครงการซ่อมแซมถนนลงหินคลุกพร้อมปรับเกลี่ยเรียบ หมู่ที่ 8 ต.หนองไฉ่ จากบริเวณบ้านนายบัวศุภเวชกิจ ถึง ถนนลาดยาง บ.หนองหลุม - หนองกุฎีทอง	เพื่อการคมนาคมที่สะดวกของประชาชน	ซ่อมแซมถนนลงหินคลุกขนาดกว้างไม่น้อยกว่า 3.00 เมตร ยาว 1,250 เมตร หนาเฉลี่ย 0.10 เมตร	-	131,200	-	131,200	-	ถนนได้รับการซ่อมแซมจำนวน 1 เส้น	ประชาชนได้รับการคมนาคมที่สะดวก	กองช่าง
85	โครงการซ่อมแซมถนนลงหินคลุกพร้อมปรับเกลี่ยเรียบ หมู่ที่ 8 ต.หนองไฉ่ จากถนนลาดยาง บ.หนองหลุม-บ.หนองกุฎีทอง ถึงถนนลาดยางเส้นสระกว้าง-หนองหลุม	เพื่อการคมนาคมที่สะดวกของประชาชน	ซ่อมแซมถนนลงหินคลุกขนาดกว้างไม่น้อยกว่า 3.00 เมตร ยาว 1,140 เมตร หนาเฉลี่ย 0.10 เมตร	119,700	-	119,700	-	119,700	ถนนได้รับการซ่อมแซมจำนวน 1 เส้น	ประชาชนได้รับการคมนาคมที่สะดวก	กองช่าง

รายละเอียดโครงการพัฒนา  
แผนพัฒนาท้องถิ่น (พ.ศ.2566-2570)

องค์การบริหารส่วนตำบลหนองโอง อำเภออุทุมพร จังหวัดสุพรรณบุรี

ก.ยุทธศาสตร์จังหวัดที่ 1. การเพิ่มศักยภาพการผลิตสินค้าเกษตรและอุตสาหกรรมให้ได้มาตรฐาน เพื่อการแข่งขันทางการค้าและการพัฒนาที่ยั่งยืน , 4.การยกระดับคุณภาพชีวิตของประชาชน  
ข.ยุทธศาสตร์การพัฒนาขององค์กรปกครองส่วนท้องถิ่นในเขตจังหวัดที่ 7.การพัฒนาโครงสร้างพื้นฐานและระบบสาธารณูปโภคให้อยู่ในเกณฑ์ที่ดีได้มาตรฐาน

1.ยุทธศาสตร์การพัฒนาด้านโครงสร้างพื้นฐาน

1.2 แผนงานอุตสาหกรรมและการโยธา

ที่	โครงการ	วัตถุประสงค์	เป้าหมาย (ผลผลิตของโครงการ)	งบประมาณ					ตัวชี้วัด (KPI)	ผลที่คาดว่าจะได้รับ	หน่วยงาน รับผิดชอบหลัก
				2566 (บาท)	2567 (บาท)	2568 (บาท)	2569 (บาท)	2570 (บาท)			
86	โครงการซ่อมแซมถนนลงหินคลุกพร้อมปรับเกลี่ยเรียบ หมู่ที่ 8 ต.หนองโอง จากถนนลาดยางบริเวณหน้าโรงพยาบาล นายจูล แก้วโพธิ์พระ	เพื่อการคมนาคมที่สะดวกของประชาชน	ซ่อมแซมถนนลงหินคลุกขนาดกว้างไม่น้อยกว่า 3.00 เมตร ยาว 330 เมตร หนาเฉลี่ย 0.10 เมตร	34,600	-	34,600	-	34,600	ถนนได้รับการซ่อมแซมจำนวน 1 เส้น	ประชาชนได้รับการคมนาคมที่สะดวก	กองช่าง
87	โครงการซ่อมแซมถนนลงหินคลุกพร้อมปรับเกลี่ยเรียบ หมู่ที่ 8 ต.หนองโอง จากสะพานหน้าวัดห้วยมงคล ข้างคลองมะขามเฒ่า-อุทุมพร ถึงแยกบริเวณไร่นางจตุพรเพียรทอง	เพื่อการคมนาคมที่สะดวกของประชาชน	ซ่อมแซมถนนลงหินคลุกขนาดกว้างไม่น้อยกว่า 3.00 เมตร ยาว 2,000 เมตร หนาเฉลี่ย 0.10 เมตร	210,000	-	210,000	-	210,000	ถนนได้รับการซ่อมแซมจำนวน 1 เส้น	ประชาชนได้รับการคมนาคมที่สะดวก	กองช่าง
88	โครงการซ่อมแซมถนนลงหินคลุกพร้อมปรับเกลี่ยเรียบ หมู่ที่ 8 ต.หนองโอง จากถนนลาดยาง บ.หนองหลุม-หนองกุฎีทอง ถึงบริเวณไร่นายสมชาย	เพื่อการคมนาคมที่สะดวกของประชาชน	ซ่อมแซมถนนลงหินคลุกขนาดกว้างไม่น้อยกว่า 3.00 เมตร ยาว 360 เมตร หนาเฉลี่ย 0.10 เมตร	-	37,800	-	37,800	-	ถนนได้รับการซ่อมแซมจำนวน 1 เส้น	ประชาชนได้รับการคมนาคมที่สะดวก	กองช่าง

## รายละเอียดโครงการพัฒนา

แผนพัฒนาท้องถิ่น (พ.ศ.2566-2570)

องค์การบริหารส่วนตำบลหนองโอง อำเภอกู่ทอง จังหวัดสุพรรณบุรี

ก.ยุทธศาสตร์จังหวัดที่ 1. การเพิ่มศักยภาพการผลิตสินค้าเกษตรและอุตสาหกรรมให้ได้มาตรฐาน เพื่อการแข่งขันทางการค้าและการพัฒนาที่ยั่งยืน , 4.การยกระดับคุณภาพชีวิตของประชาชน  
 ข.ยุทธศาสตร์การพัฒนาขององค์กรปกครองส่วนท้องถิ่นในเขตจังหวัดที่ 7.การพัฒนาโครงสร้างพื้นฐานและระบบสาธารณูปโภคให้อยู่ในเกณฑ์ที่ดีได้มาตรฐาน

1.ยุทธศาสตร์การพัฒนาด้านโครงสร้างพื้นฐาน

1.2 แผนงานอุตสาหกรรมและการโยธา

ที่	โครงการ	วัตถุประสงค์	เป้าหมาย (ผลผลิตของโครงการ)	งบประมาณ					ตัวชี้วัด (KPI)	ผลที่คาดว่าจะได้รับ	หน่วยงาน รับผิดชอบหลัก
				2566 (บาท)	2567 (บาท)	2568 (บาท)	2569 (บาท)	2570 (บาท)			
89	โครงการซ่อมแซมถนนลงหินคลุกพร้อมปรับเกลี่ยเรียบ หมู่ที่ 8 ต.หนองโอง ต่อจากถนนคสล. บริเวณบ้านนายวิเชียร ถึงถนนลาดยางบ้านโปร่งพรานอินทร์	เพื่อการคมนาคมที่สะดวกของประชาชน	ซ่อมแซมถนนลงหินคลุกขนาดกว้างไม่น้อยกว่า 3.00 เมตร ยาว 200 เมตร หนาเฉลี่ย 0.10 เมตร	21,000	-	21,000	-	21,000	ถนนได้รับการซ่อมแซม จำนวน 1 เส้น	ประชาชนได้รับการคมนาคมที่สะดวก	กองช่าง
90	โครงการซ่อมแซมถนนลงหินคลุกพร้อมปรับเกลี่ยเรียบ หมู่ที่ 8 ต.หนองโอง จากถนนลาดยางหนองหลุม-หนองกุฎีทอง ถึงคลองมะขามเต่า-อู่ทอง	เพื่อการคมนาคมที่สะดวกของประชาชน	ซ่อมแซมถนนลงหินคลุกขนาดกว้างไม่น้อยกว่า 3.00 เมตร ยาว 1,100 เมตร หนาเฉลี่ย 0.10 เมตร	115,500	-	115,500	-	115,500	ถนนได้รับการซ่อมแซม จำนวน 1 เส้น	ประชาชนได้รับการคมนาคมที่สะดวก	กองช่าง
91	โครงการซ่อมแซมถนนลงหินคลุกพร้อมปรับเกลี่ยเรียบ หมู่ที่ 8 ต.หนองโอง จากถนนลาดยางโปร่งพรานอินทร์ ถึงโรงผลิตเม็ดปุ๋ย	เพื่อการคมนาคมที่สะดวกของประชาชน	ซ่อมแซมถนนลงหินคลุกขนาดกว้างไม่น้อยกว่า 3.00 เมตร ยาว 960 เมตร หนาเฉลี่ย 0.10 เมตร	100,800	-	100,800	-	100,800	ถนนได้รับการซ่อมแซม จำนวน 1 เส้น	ประชาชนได้รับการคมนาคมที่สะดวก	กองช่าง

รายละเอียดโครงการพัฒนา  
แผนพัฒนาท้องถิ่น (พ.ศ.2566-2570)

องค์การบริหารส่วนตำบลหนองโอง อำเภออุ้มผาง จังหวัดสุพรรณบุรี

ก.ยุทธศาสตร์จังหวัดที่ 1. การเพิ่มศักยภาพการผลิตสินค้าเกษตรและอุตสาหกรรมให้ได้มาตรฐาน เพื่อการแข่งขันทางการค้าและการพัฒนาที่ยั่งยืน , 4.การยกระดับคุณภาพชีวิตของประชาชน  
ข.ยุทธศาสตร์การพัฒนาขององค์กรปกครองส่วนท้องถิ่นในเขตจังหวัดที่ 7.การพัฒนาโครงสร้างพื้นฐานและระบบสาธารณูปโภคให้อยู่ในเกณฑ์ที่ดีได้มาตรฐาน

1.ยุทธศาสตร์การพัฒนาด้านโครงสร้างพื้นฐาน

1.2 แผนงานอุตสาหกรรมและการโยธา

ที่	โครงการ	วัตถุประสงค์	เป้าหมาย (ผลผลิตของโครงการ)	งบประมาณ					ตัวชี้วัด (KPI)	ผลที่คาดว่าจะได้รับ	หน่วยงาน รับผิดชอบหลัก
				2566 (บาท)	2567 (บาท)	2568 (บาท)	2569 (บาท)	2570 (บาท)			
92	โครงการซ่อมแซมถนนลงหินคลุกพร้อมปรับเกลี่ยเรียบ หมู่ที่ 8 ต.หนองโอง จากบริเวณโรงปุ๋ยประเสริฐ ถึงถนนคสล.หลังวัดห้วยมงคล	เพื่อการคมนาคมที่สะดวกของประชาชน	ซ่อมแซมถนนลงหินคลุกขนาดกว้างไม่น้อยกว่า 3.00 เมตร ยาว 300 เมตร หนาเฉลี่ย 0.10 เมตร	31,500	-	31,500	-	31,500	ถนนได้รับการซ่อมแซมจำนวน 1 เส้น	ประชาชนได้รับการคมนาคมที่สะดวก	กองช่าง
93	โครงการซ่อมแซมถนนลงหินคลุกพร้อมปรับเกลี่ยเรียบ หมู่ที่ 9 ต.หนองโอง จากแยกถนนคสล. ถึงบริเวณไร่ นายไตรวิทย์ พวงพั้วเพชร	เพื่อการคมนาคมที่สะดวกของประชาชน	ซ่อมแซมถนนลงหินคลุกขนาดกว้างไม่น้อยกว่า 3.00 เมตร ยาว 390 เมตร หนาเฉลี่ย 0.10 เมตร	-	40,900	-	40,900	-	ถนนได้รับการซ่อมแซมจำนวน 1 เส้น	ประชาชนได้รับการคมนาคมที่สะดวก	กองช่าง
94	โครงการซ่อมแซมถนนลงหินคลุกพร้อมปรับเกลี่ยเรียบ หมู่ที่ 9 ต.หนองโอง จากแยกถนน คสล. เส้นบ้านนายชินนทร์ เอี่ยมอินทร์ ถึงบ้านนางจันทร์ จุ้ยเสียงเพราะ	เพื่อการคมนาคมที่สะดวกของประชาชน	ซ่อมแซมถนนลงหินคลุกขนาดกว้างไม่น้อยกว่า 3.00 เมตร ยาว 620 เมตร หนาเฉลี่ย 0.10 เมตร	65,000	-	65,000	-	65,000	ถนนได้รับการซ่อมแซมจำนวน 1 เส้น	ประชาชนได้รับการคมนาคมที่สะดวก	กองช่าง

รายละเอียดโครงการพัฒนา  
แผนพัฒนาท้องถิ่น (พ.ศ.2566-2570)

องค์การบริหารส่วนตำบลหนองไธสง อำเภอกำแพงแสน จังหวัดสุพรรณบุรี

ก.ยุทธศาสตร์จังหวัดที่ 1. การเพิ่มศักยภาพการผลิตสินค้าเกษตรและอุตสาหกรรมให้ได้มาตรฐาน เพื่อการแข่งขันทางการค้าและการพัฒนาที่ยั่งยืน , 4.การยกระดับคุณภาพชีวิตของประชาชน  
ข.ยุทธศาสตร์การพัฒนาขององค์กรปกครองส่วนท้องถิ่นในเขตจังหวัดที่ 7.การพัฒนาโครงสร้างพื้นฐานและระบบสาธารณูปโภคให้อยู่ในเกณฑ์ที่ดีได้มาตรฐาน

1.ยุทธศาสตร์การพัฒนาด้านโครงสร้างพื้นฐาน

1.2 แผนงานอุตสาหกรรมและการโยธา

ที่	โครงการ	วัตถุประสงค์	เป้าหมาย (ผลผลิตของโครงการ)	งบประมาณ					ตัวชี้วัด (KPI)	ผลที่คาดว่าจะได้รับ	หน่วยงาน รับผิดชอบหลัก
				2566 (บาท)	2567 (บาท)	2568 (บาท)	2569 (บาท)	2570 (บาท)			
95	โครงการซ่อมแซมถนนลงหินคลุกพร้อมปรับเกลี่ยเรียบ หมู่ที่ 9 ต.หนองไธสง ต่อจากถนน คสล. บริเวณบ้านนายชนินทร์ เนียมอินทร์ ถึงลำห้วยตาแดง	เพื่อการคมนาคมที่สะดวกของประชาชน	ซ่อมแซมถนนลงหินคลุกขนาดกว้างไม่น้อยกว่า 3.00 เมตร ยาว 775 เมตร หนาเฉลี่ย 0.10 เมตร	-	40,900	-	40,900	-	ถนนได้รับการซ่อมแซมจำนวน 1 เส้น	ประชาชนได้รับการคมนาคมที่สะดวก	กองช่าง
96	โครงการซ่อมแซมถนนลงหินคลุกพร้อมปรับเกลี่ยเรียบ หมู่ที่ 9 ต.หนองไธสง จากถนนคสล.บ้านนายเมือง ทองอ่อน ถึงถนนลาดยาง บ.หนองกระทิง - หนองแหน	เพื่อการคมนาคมที่สะดวกของประชาชน	ซ่อมแซมถนนลงหินคลุกขนาดกว้างไม่น้อยกว่า 3.00 เมตร ยาว 930 เมตร หนาเฉลี่ย 0.10 เมตร	-	97,600	-	97,600	-	ถนนได้รับการซ่อมแซมจำนวน 1 เส้น	ประชาชนได้รับการคมนาคมที่สะดวก	กองช่าง
97	โครงการซ่อมแซมถนนลงหินคลุกพร้อมปรับเกลี่ยเรียบ หมู่ที่ 9 ต.หนองไธสง จากถนนลาดยาง บ.หนองกระทิง-หนองแหน ถึงบริเวณไร่นายชโลม ทองอ้อม	เพื่อการคมนาคมที่สะดวกของประชาชน	ซ่อมแซมถนนลงหินคลุกขนาดกว้างไม่น้อยกว่า 3.00 เมตร ยาว 510 เมตร หนาเฉลี่ย 0.10 เมตร	53,500	-	53,500	-	53,500	ถนนได้รับการซ่อมแซมจำนวน 1 เส้น	ประชาชนได้รับการคมนาคมที่สะดวก	กองช่าง

รายละเอียดโครงการพัฒนา  
แผนพัฒนาท้องถิ่น (พ.ศ.2566-2570)

องค์การบริหารส่วนตำบลหนองไธ้ อำเภอกู่ทอง จังหวัดสุพรรณบุรี

ก.ยุทธศาสตร์จังหวัดที่ 1. การเพิ่มศักยภาพการผลิตสินค้าเกษตรและอุตสาหกรรมให้ได้มาตรฐาน เพื่อการแข่งขันทางการค้าและการพัฒนาที่ยั่งยืน , 4.การยกระดับคุณภาพชีวิตของประชาชน  
ข.ยุทธศาสตร์การพัฒนาขององค์กรปกครองส่วนท้องถิ่นในเขตจังหวัดที่ 7.การพัฒนาโครงสร้างพื้นฐานและระบบสาธารณูปโภคให้อยู่ในเกณฑ์ที่ดีได้มาตรฐาน

1.ยุทธศาสตร์การพัฒนาด้านโครงสร้างพื้นฐาน

1.2 แผนงานอุตสาหกรรมและการโยธา

ที่	โครงการ	วัตถุประสงค์	เป้าหมาย (ผลผลิตของโครงการ)	งบประมาณ					ตัวชี้วัด (KPI)	ผลที่คาดว่าจะได้รับ	หน่วยงาน รับผิดชอบหลัก
				2566 (บาท)	2567 (บาท)	2568 (บาท)	2569 (บาท)	2570 (บาท)			
98	โครงการซ่อมแซมถนนลงหินคลุกพร้อมปรับเกลี่ยเรียบ หมู่ที่ 9 ต.หนองไธ้ ต่อจากถนน คสล. บ้านนางอำพร เพชรมัต ถึงถนนลาดยางบ้านเกษตรสุข	เพื่อการคมนาคมที่สะดวกของประชาชน	ซ่อมแซมถนนลงหินคลุกขนาดกว้างไม่น้อยกว่า 3.00 เมตร ยาว 2,270 เมตร หนาเฉลี่ย 0.10 เมตร	238,000	-	238,000	-	238,000	ถนนได้รับการซ่อมแซมจำนวน 1 เส้น	ประชาชนได้รับการคมนาคมที่สะดวก	กองช่าง
99	โครงการซ่อมแซมถนนลงหินคลุก หมู่ที่ 9 ต.หนองไธ้ จากถนนลาดยางบ้านเกษตรสุข ถึงบริเวณไร่นายพงษ์ศักดิ์ กาญจนโกสุม	เพื่อการคมนาคมที่สะดวกของประชาชน	ซ่อมแซมถนนลงหินคลุกขนาดกว้างไม่น้อยกว่า 3.00 เมตร ยาว 1,300 เมตร หนาเฉลี่ย 0.10 เมตร	136,500	-	136,500	-	136,500	ถนนได้รับการซ่อมแซมจำนวน 1 เส้น	การคมนาคมสะดวก	กองช่าง
100	โครงการซ่อมแซมถนนลงหินคลุกพร้อมปรับเกลี่ยเรียบ หมู่ที่ 9 ต.หนองไธ้ จากซอยข้างบ้าน ผญ.สมบุญ เพียรทอง ถึงลำห้วยตาแดง	เพื่อการคมนาคมที่สะดวกของประชาชน	ซ่อมแซมถนนลงหินคลุกขนาดกว้างไม่น้อยกว่า 3.00 เมตร ยาว 950 เมตร หนาเฉลี่ย 0.10 เมตร	99,700	-	99,700	-	99,700	ถนนได้รับการซ่อมแซมจำนวน 1 เส้น	ประชาชนได้รับการคมนาคมที่สะดวก	กองช่าง

รายละเอียดโครงการพัฒนา  
แผนพัฒนาท้องถิ่น (พ.ศ.2566-2570)

องค์การบริหารส่วนตำบลหนองโอง อำเภออุทุมพร จังหวัดสุพรรณบุรี

ก.ยุทธศาสตร์จังหวัดที่ 1. การเพิ่มศักยภาพการผลิตสินค้าเกษตรและอุตสาหกรรมให้ได้มาตรฐาน เพื่อการแข่งขันทางการค้าและการพัฒนาที่ยั่งยืน , 4.การยกระดับคุณภาพชีวิตของประชาชน  
ข.ยุทธศาสตร์การพัฒนาขององค์กรปกครองส่วนท้องถิ่นในเขตจังหวัดที่ 7.การพัฒนาโครงสร้างพื้นฐานและระบบสาธารณูปโภคให้อยู่ในเกณฑ์ที่ดีได้มาตรฐาน

1.ยุทธศาสตร์การพัฒนาด้านโครงสร้างพื้นฐาน

1.2 แผนงานอุตสาหกรรมและการโยธา

ที่	โครงการ	วัตถุประสงค์	เป้าหมาย (ผลผลิตของโครงการ)	งบประมาณ					ตัวชี้วัด (KPI)	ผลที่คาดว่าจะได้รับ	หน่วยงาน รับผิดชอบหลัก
				2566 (บาท)	2567 (บาท)	2568 (บาท)	2569 (บาท)	2570 (บาท)			
101	โครงการซ่อมแซมถนนลงหินคลุกพร้อมปรับเกลี่ยเรียบ หมู่ที่ 9 ต.หนองโอง จากถนนลาดยาง บ.หนองแห่น-หนองกระทิง ถึงบ้านนายสมศักดิ์ ไร่จันบุญถึง	เพื่อการคมนาคมที่สะดวกของประชาชน	ซ่อมแซมถนนลงหินคลุกขนาดกว้างไม่น้อยกว่า 3.00 เมตร ยาว 100 เมตร หนาเฉลี่ย 0.10 เมตร	-	10,500	-	10,500	-	ถนนได้รับการซ่อมแซมจำนวน 1 เส้น	ประชาชนได้รับการคมนาคมที่สะดวก	กองช่าง
102	โครงการซ่อมแซมถนนลงหินคลุกพร้อมปรับเกลี่ยเรียบ หมู่ที่ 9 ต.หนองโอง จากบ้านนางเกลียวบุตรเพชร ถึงคลองน้ำป่าเขตติดต่อหมู่ 3	เพื่อการคมนาคมที่สะดวกของประชาชน	ซ่อมแซมถนนลงหินคลุกขนาดกว้างไม่น้อยกว่า 3.00 เมตร ยาว 1,500 เมตร หนาเฉลี่ย 0.10 เมตร	183,700	-	183,700	-	183,700	ถนนได้รับการซ่อมแซมจำนวน 1 เส้น	ประชาชนได้รับการคมนาคมที่สะดวก	กองช่าง
103	โครงการก่อสร้างถนนคอนกรีตเสริมเหล็ก หมู่ที่ 10 ต.หนองโอง จากบ้านนายสมเกียรติ รอดเพชร ถึงบ้านนายไพฑูรย์ ขวัญอ่อน	เพื่อการคมนาคมที่สะดวกขึ้นของประชาชน	ถนน คสล. ผิวจราจรกว้าง 3.00 เมตร ยาว 58 เมตร หนาเฉลี่ย 0.15 เมตร	-	104,400	-	-	-	ถนนคอนกรีตเสริมเหล็กจำนวน 1 เส้น	ประชนมีเส้นทางคมนาคมที่สะดวกขึ้น	กองช่าง
104	โครงการก่อสร้างถนนคอนกรีตเสริมเหล็ก หมู่ที่ 10 ต.หนองโอง จากบ้านนางสมนึก สุวรรณวางกุล ถึงบ้านนางประไพ อุ่นเรือน	เพื่อการคมนาคมที่สะดวกขึ้นของประชาชน	ถนน คสล. ผิวจราจรกว้าง 3.00 เมตร ยาว 51 เมตร หนาเฉลี่ย 0.15 เมตร	-	-	91,800	-	-	ถนนคอนกรีตเสริมเหล็กจำนวน 1 เส้น	ประชนมีเส้นทางคมนาคมที่สะดวกขึ้น	กองช่าง

รายละเอียดโครงการพัฒนา  
แผนพัฒนาท้องถิ่น (พ.ศ.2566-2570)

องค์การบริหารส่วนตำบลหนองไธสง อำเภออุทุมพร จังหวัดสุพรรณบุรี

ก.ยุทธศาสตร์จังหวัดที่ 1. การเพิ่มศักยภาพการผลิตสินค้าเกษตรและอุตสาหกรรมให้ได้มาตรฐาน เพื่อการแข่งขันทางการค้าและการพัฒนาที่ยั่งยืน , 4.การยกระดับคุณภาพชีวิตของประชาชน  
ข.ยุทธศาสตร์การพัฒนาขององค์กรปกครองส่วนท้องถิ่นในเขตจังหวัดที่ 7.การพัฒนาโครงสร้างพื้นฐานและระบบสาธารณูปโภคให้อยู่ในเกณฑ์ที่ดีได้มาตรฐาน

1.ยุทธศาสตร์การพัฒนาด้านโครงสร้างพื้นฐาน

1.2 แผนงานอุตสาหกรรมและการโยธา

ที่	โครงการ	วัตถุประสงค์	เป้าหมาย (ผลผลิตของโครงการ)	งบประมาณ					ตัวชี้วัด (KPI)	ผลที่คาดว่าจะได้รับ	หน่วยงาน รับผิดชอบหลัก
				2566 (บาท)	2567 (บาท)	2568 (บาท)	2569 (บาท)	2570 (บาท)			
105	โครงการก่อสร้างถนนคอนกรีตเสริมเหล็ก หมู่ที่ 10 ต.หนองไธสง จากบ้านนายวิเชียร ถึงถนนเส้นหลังวิทยาลัยการอาชีพอุทุมพร	เพื่อการคมนาคมที่สะดวกขั้นของประชาชน	ถนน คสล. ผิวจราจรกว้าง 3.00 เมตร ยาว 200 เมตร หนาเฉลี่ย 0.15 เมตร	-	-	-	360,000	-	ถนนคอนกรีตเสริมเหล็ก จำนวน 1 เส้น	ประชาชนมีเส้นทางคมนาคมที่สะดวกขั้น	กองช่าง
106	โครงการซ่อมแซมถนนลงหินคลุกพร้อมปรับเกลี่ยเรียบ หมู่ที่ 10 ต.หนองไธสง ต่อจากถนน คสล. บริเวณบ้านนางวี ปันทอง ถึงถนนทางแยกคลอง มอ. 24 ซ้าย	เพื่อการคมนาคมที่สะดวกของประชาชน	ซ่อมแซมถนนลงหินคลุกขนาดกว้างไม่น้อยกว่า 3.00 เมตร ยาว 950 เมตร หนาเฉลี่ย 0.10 เมตร	-	99,700	-	99,700	-	ถนนได้รับการซ่อมแซม จำนวน 1 เส้น	ประชาชนได้รับการคมนาคมที่สะดวก	กองช่าง
107	โครงการซ่อมแซมถนนลงหินคลุกพร้อมปรับเกลี่ยเรียบ หมู่ที่ 10 ต.หนองไธสงจากถนนลาดยางทางหลวงหมายเลข 333 ถึงสะพานคสล. หมู่ 1	เพื่อการคมนาคมที่สะดวกของประชาชน	ซ่อมแซมถนนลงหินคลุกขนาดกว้างไม่น้อยกว่า 3.00 เมตร ยาว 2,420 เมตร หนาเฉลี่ย 0.10 เมตร	254,100	-	254,100	-	254,100	ถนนได้รับการซ่อมแซม จำนวน 1 เส้น	ประชาชนได้รับการคมนาคมที่สะดวก	กองช่าง

รายละเอียดโครงการพัฒนา  
แผนพัฒนาท้องถิ่น (พ.ศ.2566-2570)

องค์การบริหารส่วนตำบลหนองไธสง อำเภอกำแพง จังหวัดสุพรรณบุรี

ก.ยุทธศาสตร์จังหวัดที่ 1. การเพิ่มศักยภาพการผลิตสินค้าเกษตรและอุตสาหกรรมให้ได้มาตรฐาน เพื่อการแข่งขันทางการค้าและการพัฒนาที่ยั่งยืน , 4.การยกระดับคุณภาพชีวิตของประชาชน  
ข.ยุทธศาสตร์การพัฒนาขององค์กรปกครองส่วนท้องถิ่นในเขตจังหวัดที่ 7.การพัฒนาโครงสร้างพื้นฐานและระบบสาธารณูปโภคให้อยู่ในเกณฑ์ที่ดีได้มาตรฐาน

1.ยุทธศาสตร์การพัฒนาด้านโครงสร้างพื้นฐาน

1.2 แผนงานอุตสาหกรรมและการโยธา

ที่	โครงการ	วัตถุประสงค์	เป้าหมาย (ผลผลิตของโครงการ)	งบประมาณ					ตัวชี้วัด (KPI)	ผลที่คาดว่าจะได้รับ	หน่วยงาน รับผิดชอบหลัก
				2566 (บาท)	2567 (บาท)	2568 (บาท)	2569 (บาท)	2570 (บาท)			
108	โครงการซ่อมแซมถนนลงหินคลุกพร้อมปรับเกลี่ยเรียบ หมู่ที่ 10 ต.หนองไธสง จากถนนลาดยางหมายเลข 333 บริเวณอุ่มมะลิ ถึงคลองมะขามเต่า-อุ้งทอง (เส้นคลองน้ำป่า)	เพื่อการคมนาคมที่สะดวกของประชาชน	ซ่อมแซมถนนลงหินคลุกขนาดกว้างไม่น้อยกว่า 3.00 เมตร ยาว 1,220 เมตร หนาเฉลี่ย 0.10 เมตร	128,100	-	128,100	-	128,100	ถนนได้รับการซ่อมแซมจำนวน 1 เส้น	ประชาชนได้รับการคมนาคมที่สะดวก	กองช่าง
109	โครงการซ่อมแซมถนนลงหินคลุกพร้อมปรับเกลี่ยเรียบ หมู่ที่ 10 ต.หนองไธสง จากถนนลาดยางหมายเลข 333 ข้างอุ่มบุญ ถึงสะพาน คสล. ร.9	เพื่อการคมนาคมที่สะดวกของประชาชน	ซ่อมแซมถนนลงหินคลุกขนาดกว้างไม่น้อยกว่า 3.00 เมตร ยาว 1,645 เมตร หนาเฉลี่ย 0.10 เมตร	172,700	-	172,700	-	172,700	ถนนได้รับการซ่อมแซมจำนวน 1 เส้น	ประชาชนได้รับการคมนาคมที่สะดวก	กองช่าง
110	โครงการซ่อมแซมถนนลงหินคลุกพร้อมปรับเกลี่ยเรียบ หมู่ที่ 10 ต.หนองไธสง จากถนนลาดยางบ้านโคกสำโรง ถึงหลังวิทยาลัยการอาชีพอุ้งทอง	เพื่อการคมนาคมที่สะดวกของประชาชน	ซ่อมแซมถนนลงหินคลุกขนาดกว้างไม่น้อยกว่า 3.00 เมตร ยาว 360 เมตร หนาเฉลี่ย 0.10 เมตร	37,800	-	37,800	-	37,800	ถนนได้รับการซ่อมแซมจำนวน 1 เส้น	ประชาชนได้รับการคมนาคมที่สะดวก	กองช่าง

รายละเอียดโครงการพัฒนา  
แผนพัฒนาท้องถิ่น (พ.ศ.2566-2570)

องค์การบริหารส่วนตำบลหนองไธสง อำเภอกำแพงแสน จังหวัดสุพรรณบุรี

ก.ยุทธศาสตร์จังหวัดที่ 1. การเพิ่มศักยภาพการผลิตสินค้าเกษตรและอุตสาหกรรมให้ได้มาตรฐาน เพื่อการแข่งขันทางการค้าและการพัฒนาที่ยั่งยืน , 4.การยกระดับคุณภาพชีวิตของประชาชน  
ข.ยุทธศาสตร์การพัฒนาขององค์กรปกครองส่วนท้องถิ่นในเขตจังหวัดที่ 7.การพัฒนาโครงสร้างพื้นฐานและระบบสาธารณูปโภคให้อยู่ในเกณฑ์ที่ดีได้มาตรฐาน

1.ยุทธศาสตร์การพัฒนาด้านโครงสร้างพื้นฐาน

1.2 แผนงานอุตสาหกรรมและการโยธา

ที่	โครงการ	วัตถุประสงค์	เป้าหมาย (ผลผลิตของโครงการ)	งบประมาณ					ตัวชี้วัด (KPI)	ผลที่คาดว่าจะได้รับ	หน่วยงาน รับผิดชอบหลัก
				2566 (บาท)	2567 (บาท)	2568 (บาท)	2569 (บาท)	2570 (บาท)			
111	โครงการซ่อมแซมถนนลงหินคลุกพร้อมปรับเกลียเรียบ หมู่ที่ 10 ต.หนองไธสง จากบริเวณโรงสูบน้ำหลังสนามฟุตบอล ถึงถนนหินคลุกบริเวณหลังวิทยาลัยการอาชีพอุทุมพร	เพื่อการคมนาคมที่สะดวกของประชาชน	ซ่อมแซมถนนลงหินคลุกพร้อมปรับเกลียเรียบ หมู่ที่ 10 จากบริเวณโรงสูบน้ำหลังสนามฟุตบอล ถึงถนนหินคลุกบริเวณหลังวิทยาลัยการอาชีพอุทุมพร	-	-	60,000	-	60,000	ถนนได้รับการซ่อมแซมจำนวน 1 เส้น	ประชาชนได้รับการคมนาคมที่สะดวก	กองช่าง
112	โครงการก่อสร้างถนนลาดยางผิวจราจรแบบแอสฟัลต์ติกคอนกรีต หมู่ที่ 11 ต.หนองไธสง จากบ้านนายอุเทน ไพรวงศ์ ถึงบ้านนายใบ ออมสิน	เพื่อการคมนาคมที่สะดวกขึ้นของประชาชน	ถนนลาดยาง หมู่ที่ 11 ต.หนองไธสง จากบ้านนายอุเทน ไพรวงศ์ ถึงบ้านนายใบ ออมสิน	-	250,000	-	-	-	ถนนลาดยางจำนวน 1 เส้น	ประชาชนมีเส้นทางคมนาคมที่สะดวกขึ้น	กองช่าง
113	โครงการขยายถนนคอนกรีตเสริมเหล็ก หมู่ที่ 11 ต.หนองไธสง จากร้านพรชาลอน ถึงที่นางสมจิต แก้วกำพร้าว	เพื่อการคมนาคมที่สะดวกขึ้นของประชาชน	ขยายถนน คสล.หมู่ที่ 11 ต.หนองไธสง จากร้านพรชาลอน ถึงที่นางสมจิต แก้วกำพร้าว	-	-	60,000	-	-	ถนนคสล.ได้รับการขยายจำนวน 1 เส้น	ประชาชนมีเส้นทางคมนาคมที่สะดวกขึ้น	กองช่าง

รายละเอียดโครงการพัฒนา  
แผนพัฒนาท้องถิ่น (พ.ศ.2566-2570)

องค์การบริหารส่วนตำบลหนองไธ้ อำเภออุ้มทอง จังหวัดสุพรรณบุรี

ก.ยุทธศาสตร์จังหวัดที่ 1. การเพิ่มศักยภาพการผลิตสินค้าเกษตรและอุตสาหกรรมให้ได้มาตรฐาน เพื่อการแข่งขันทางการค้าและการพัฒนาที่ยั่งยืน , 4.การยกระดับคุณภาพชีวิตของประชาชน  
ข.ยุทธศาสตร์การพัฒนาขององค์กรปกครองส่วนท้องถิ่นในเขตจังหวัดที่ 7.การพัฒนาโครงสร้างพื้นฐานและระบบสาธารณูปโภคให้อยู่ในเกณฑ์ที่ดีได้มาตรฐาน

1.ยุทธศาสตร์การพัฒนาด้านโครงสร้างพื้นฐาน

1.2 แผนงานอุตสาหกรรมและการโยธา

ที่	โครงการ	วัตถุประสงค์	เป้าหมาย (ผลผลิตของโครงการ)	งบประมาณ					ตัวชี้วัด (KPI)	ผลที่คาดว่าจะได้รับ	หน่วยงาน รับผิดชอบหลัก
				2566 (บาท)	2567 (บาท)	2568 (บาท)	2569 (บาท)	2570 (บาท)			
114	โครงการก่อสร้างถนนดินพร้อม ลงหินคลุก หมู่ที่ 11 ต.หนองไธ้ จากถนน คสล.ซอย 18 ถึงที่นาง เอมอร อ่อนละออ	เพื่อการคมนาคม ที่สะดวกขึ้นของ ประชาชน	เสริมถนนขนาดกว้าง 3.00เมตร ยาว 150 เมตร หนาเฉลี่ยประมาณ 1.00-1.80 เมตร	157,000	-	-	-	-	ถนนลงหินคลุก จำนวน 1 เส้น	ประชนมีเส้นทาง การคมนาคมที่ สะดวกขึ้น	กองช่าง
115	โครงการซ่อมแซมถนนลงหินคลุก พร้อมปรับเกลี่ยเรียบ หมู่ที่ 11 ต.หนองไธ้ ต่อจากถนน คสล. บริเวณบ้านนายสัมภาษณ์ เงี้ยว เกิด ถึงถนน คสล.ซอย 18 คอก วัวตะวันออก	เพื่อการคมนาคม ที่สะดวกของ ประชาชน	ซ่อมแซมถนนลงหินคลุก ขนาดกว้างไม่น้อยกว่า 3.00 เมตร ยาว 1,500 เมตร หนาเฉลี่ย 0.10 เมตร	-	157,500	-	157,500	-	ถนนได้รับการ ซ่อมแซม จำนวน 1 เส้น	ประชาชนได้รับการ คมนาคมที่สะดวก	กองช่าง
116	โครงการซ่อมแซมถนนลงหินคลุก พร้อมปรับเกลี่ยเรียบ หมู่ที่ 11 ต.หนองไธ้ จากถนนลาดยาง หมายเลข 333 บริเวณบ้านนาย คัมภีร์ เพชรมัต ถึงคลองมะขาม เต่าเขต ม.3	เพื่อการคมนาคม ที่สะดวกของ ประชาชน	ซ่อมแซมถนนลงหินคลุก ขนาดกว้างไม่น้อยกว่า 3.00 เมตร ยาว 1,258 เมตร หนาเฉลี่ย 0.10 เมตร	-	176,120	-	176,120	-	ถนนได้รับการ ซ่อมแซม จำนวน 1 เส้น	ประชาชนได้รับการ คมนาคมที่สะดวก	กองช่าง

รายละเอียดโครงการพัฒนา  
แผนพัฒนาท้องถิ่น (พ.ศ.2566-2570)

องค์การบริหารส่วนตำบลหนองไฉ่ อำเภอกู่ทอง จังหวัดสุพรรณบุรี

ก.ยุทธศาสตร์จังหวัดที่ 1. การเพิ่มศักยภาพการผลิตสินค้าเกษตรและอุตสาหกรรมให้ได้มาตรฐาน เพื่อการแข่งขันทางการค้าและการพัฒนาที่ยั่งยืน , 4.การยกระดับคุณภาพชีวิตของประชาชน  
ข.ยุทธศาสตร์การพัฒนาขององค์กรปกครองส่วนท้องถิ่นในเขตจังหวัดที่ 7.การพัฒนาโครงสร้างพื้นฐานและระบบสาธารณูปโภคให้อยู่ในเกณฑ์ที่ดีได้มาตรฐาน

1.ยุทธศาสตร์การพัฒนาด้านโครงสร้างพื้นฐาน

1.2 แผนงานอุตสาหกรรมและการโยธา

ที่	โครงการ	วัตถุประสงค์	เป้าหมาย (ผลผลิตของโครงการ)	งบประมาณ					ตัวชี้วัด (KPI)	ผลที่คาดว่าจะได้รับ	หน่วยงาน รับผิดชอบหลัก
				2566 (บาท)	2567 (บาท)	2568 (บาท)	2569 (บาท)	2570 (บาท)			
117	โครงการซ่อมแซมถนนลงหินคลุกพร้อมปรับเกลี่ยเรียบ หมู่ที่ 11 ต.หนองไฉ่จากถนนลาดยางบ้านคณตถึงบ้านนายทินกร ปันทจักร	เพื่อการคมนาคมที่สะดวกของประชาชน	ซ่อมแซมถนนลงหินคลุกขนาดกว้างไม่น้อยกว่า 3.00 เมตร ยาว 220 เมตร หนาเฉลี่ย 0.10 เมตร	23,100	-	23,100	-	23,100	ถนนได้รับการซ่อมแซมจำนวน 1 เส้น	ประชาชนได้รับการคมนาคมที่สะดวก	กองช่าง
118	โครงการซ่อมแซมถนนลงหินคลุกพร้อมปรับเกลี่ยเรียบ หมู่ที่ 11 ต.หนองไฉ่ จากบริเวณบ้านนายบรรจง สระทองดี ถึงบริเวณบ้านนายภายัพ พันธุ์ขาว	เพื่อการคมนาคมที่สะดวกของประชาชน	ซ่อมแซมถนนลงหินคลุกขนาดกว้างไม่น้อยกว่า 3.00 เมตร ยาว 850 เมตร หนาเฉลี่ย 0.10 เมตร	-	89,200	-	89,200	-	ถนนได้รับการซ่อมแซมจำนวน 1 เส้น	ประชาชนได้รับการคมนาคมที่สะดวก	กองช่าง
119	โครงการก่อสร้างถนนลาดยางผิวจราจรแบบแอสฟัลต์ติกคอนกรีต หมู่ที่ 12 ต.หนองไฉ่ จากไร่นายประทีป เหลือทรัพย์ ถึงถนนคสล.อบจ.	เพื่อการคมนาคมที่สะดวกขึ้นของประชาชน	ถนนลาดยางผิวจราจรกว้าง 4.00 เมตร ยาว 550 เมตร หนาเฉลี่ย 0.05 เมตร	-	770,000	-	-	-	ถนนลาดยางจำนวน 1 เส้น	ประชาชนมีเส้นทางคมนาคมที่สะดวกขึ้น	กองช่าง

รายละเอียดโครงการพัฒนา  
แผนพัฒนาท้องถิ่น (พ.ศ.2566-2570)

องค์การบริหารส่วนตำบลหนองไธสง อำเภอกุดชุมห่อ จังหวัดสุพรรณบุรี

ก.ยุทธศาสตร์จังหวัดที่ 1. การเพิ่มศักยภาพการผลิตสินค้าเกษตรและอุตสาหกรรมให้ได้มาตรฐาน เพื่อการแข่งขันทางการค้าและการพัฒนาที่ยั่งยืน , 4.การยกระดับคุณภาพชีวิตของประชาชน  
ข.ยุทธศาสตร์การพัฒนาขององค์กรปกครองส่วนท้องถิ่นในเขตจังหวัดที่ 7.การพัฒนาโครงสร้างพื้นฐานและระบบสาธารณูปโภคให้อยู่ในเกณฑ์ที่ดีได้มาตรฐาน

1.ยุทธศาสตร์การพัฒนาด้านโครงสร้างพื้นฐาน

1.2 แผนงานอุตสาหกรรมและการโยธา

ที่	โครงการ	วัตถุประสงค์	เป้าหมาย (ผลผลิตของโครงการ)	งบประมาณ					ตัวชี้วัด (KPI)	ผลที่คาดว่าจะได้รับ	หน่วยงาน รับผิดชอบหลัก
				2566 (บาท)	2567 (บาท)	2568 (บาท)	2569 (บาท)	2570 (บาท)			
120	โครงการก่อสร้างถนนลาดยางผิวจราจรแบบแอสฟัลท์ติกคอนกรีต หมู่ที่ 12 ต.หนองไธสงเส้นหน้าบ้านนายสว่าง เหลือทรัพย์ ถึง หมู่ที่ 9	เพื่อการคมนาคมที่สะดวกขึ้นของประชาชน	ถนนลาดยางผิวจราจรกว้าง 4.00 เมตร ยาว 940 เมตร หนาเฉลี่ย 0.05 เมตร	-	-	-	700,000	616,000	ถนนลาดยางจำนวน 1 เส้น	ประชาชนมีเส้นทางคมนาคมที่สะดวกขึ้น	กองช่าง
121	โครงการซ่อมแซมถนนลงหินคลุกพร้อมปรับเกลี่ยเรียบ หมู่ที่ 12 ต.หนองไธสง จากถนน คสล. ถึง บ้านนางยุพิน บุญเทียม	เพื่อการคมนาคมที่สะดวกของประชาชน	ซ่อมแซมถนนลงหินคลุกขนาดกว้างไม่น้อยกว่า 3.00 เมตร ยาว 620 เมตร หนาเฉลี่ย 0.10	65,100	-	65,100	-	65,100	ถนนได้รับการซ่อมแซมจำนวน 1 เส้น	ประชาชนได้รับการคมนาคมที่สะดวก	กองช่าง
122	โครงการซ่อมแซมถนนลงหินคลุกพร้อมปรับเกลี่ยเรียบ หมู่ที่ 12 ต.หนองไธสงจากบริเวณถนนลาดยางบ้านคอกวัว-บ้านรางพยอมถึงถนนลาดยางเขาตาแก้ว	เพื่อการคมนาคมที่สะดวกของประชาชน	ซ่อมแซมถนนลงหินคลุกขนาดกว้างไม่น้อยกว่า 3.00 เมตร ยาว 680 เมตร หนา 0.10 เมตร	71,400	-	71,400	-	71,400	ถนนได้รับการซ่อมแซมจำนวน 1 เส้น	ประชาชนได้รับการคมนาคมที่สะดวก	กองช่าง

รายละเอียดโครงการพัฒนา  
แผนพัฒนาท้องถิ่น (พ.ศ.2566-2570)

องค์การบริหารส่วนตำบลหนองไธสง อำเภอบัวชุม จังหวัดสุพรรณบุรี

ก.ยุทธศาสตร์จังหวัดที่ 1. การเพิ่มศักยภาพการผลิตสินค้าเกษตรและอุตสาหกรรมให้ได้มาตรฐาน เพื่อการแข่งขันทางการค้าและการพัฒนาที่ยั่งยืน , 4.การยกระดับคุณภาพชีวิตของประชาชน  
ข.ยุทธศาสตร์การพัฒนาขององค์กรปกครองส่วนท้องถิ่นในเขตจังหวัดที่ 7.การพัฒนาโครงสร้างพื้นฐานและระบบสาธารณูปโภคให้อยู่ในเกณฑ์ที่ดีได้มาตรฐาน

1.ยุทธศาสตร์การพัฒนาด้านโครงสร้างพื้นฐาน

1.2 แผนงานอุตสาหกรรมและการโยธา

ที่	โครงการ	วัตถุประสงค์	เป้าหมาย (ผลผลิตของโครงการ)	งบประมาณ					ตัวชี้วัด (KPI)	ผลที่คาดว่าจะได้รับ	หน่วยงาน รับผิดชอบหลัก
				2566 (บาท)	2567 (บาท)	2568 (บาท)	2569 (บาท)	2570 (บาท)			
123	โครงการซ่อมแซมถนนลงหินคลุกพร้อมปรับเกลี่ยเรียบ หมู่ที่ 12 ต.หนองไธสงจากแยกบริเวณไร่ นายสุเทพ แก้วปาน ถึง ถนนลาดยางเขาดาก้าว (บริเวณศาล)	เพื่อการคมนาคมที่สะดวกของประชาชน	ซ่อมแซมถนนลงหินคลุกขนาดกว้างไม่น้อยกว่า 3.00 เมตร ยาว 745 เมตร หนาเฉลี่ย 0.10 เมตร	-	78,200	-	78,200	-	ถนนได้รับการซ่อมแซมจำนวน 1 เส้น	ประชาชนได้รับการคมนาคมที่สะดวก	กองช่าง
124	โครงการซ่อมแซมถนนลงหินคลุกพร้อมปรับเกลี่ยเรียบ หมู่ที่ 12 ต.หนองไธสงจากบริเวณถนนลาดยางบ้านคอกวัว-บ้านรางพยอม ถึงบริเวณไร่ นายบรรทม ขำดี	เพื่อการคมนาคมที่สะดวกของประชาชน	ซ่อมแซมถนนลงหินคลุกขนาดกว้างไม่น้อยกว่า 3.00 เมตร ยาว 1,030 เมตร หนาเฉลี่ย 0.10 เมตร	108,100	-	108,100	-	108,100	ถนนได้รับการซ่อมแซมจำนวน 1 เส้น	ประชาชนได้รับการคมนาคมที่สะดวก	กองช่าง
125	โครงการซ่อมแซมถนนลงหินคลุก หมู่ที่ 12 ต.หนองไธสง จากแยกบริเวณบ้านนางบุญเสริม อุนตาดี ถึงบริเวณไร่ นายทองสุข กุลวงศ์	เพื่อการคมนาคมที่สะดวกของประชาชน	ซ่อมแซมถนนลงหินคลุกขนาดกว้างไม่น้อยกว่า 3.00 เมตร ยาว 610 เมตร หนาเฉลี่ย 0.10 เมตร	64,000	-	64,000	-	64,000	ถนนได้รับการซ่อมแซมจำนวน 1 เส้น	ประชาชนได้รับการคมนาคมที่สะดวก	กองช่าง

รายละเอียดโครงการพัฒนา  
แผนพัฒนาท้องถิ่น (พ.ศ.2566-2570)

องค์การบริหารส่วนตำบลหนองไธ้ อำเภออุ้มทอง จังหวัดสุพรรณบุรี

ก.ยุทธศาสตร์จังหวัดที่ 1. การเพิ่มศักยภาพการผลิตสินค้าเกษตรและอุตสาหกรรมให้ได้มาตรฐาน เพื่อการแข่งขันทางการค้าและการพัฒนาที่ยั่งยืน , 4.การยกระดับคุณภาพชีวิตของประชาชน  
ข.ยุทธศาสตร์การพัฒนาขององค์กรปกครองส่วนท้องถิ่นในเขตจังหวัดที่ 7.การพัฒนาโครงสร้างพื้นฐานและระบบสาธารณูปโภคให้อยู่ในเกณฑ์ที่ดีได้มาตรฐาน

1.ยุทธศาสตร์การพัฒนาด้านโครงสร้างพื้นฐาน

1.2 แผนงานอุตสาหกรรมและการโยธา

ที่	โครงการ	วัตถุประสงค์	เป้าหมาย (ผลผลิตของโครงการ)	งบประมาณ					ตัวชี้วัด (KPI)	ผลที่คาดว่าจะได้รับ	หน่วยงาน รับผิดชอบหลัก
				2566 (บาท)	2567 (บาท)	2568 (บาท)	2569 (บาท)	2570 (บาท)			
126	โครงการซ่อมแซมถนนลงหินคลุกพร้อมปรับเกลี่ยเรียบ หมู่ที่ 12 ต.หนองไธ้ จากบริเวณไร่นายละเอียด เหมลิ ถึงถนนลาดยางหนองแหน-หนองกระทิง	เพื่อการคมนาคมที่สะดวกของประชาชน	ซ่อมแซมถนนลงหินคลุกขนาดกว้างไม่น้อยกว่า 3.00 เมตร ยาว 635 เมตร หนาเฉลี่ย 0.10 เมตร	66,600	-	66,600	-	66,600	ถนนได้รับการซ่อมแซมจำนวน 1 เส้น	ประชาชนได้รับการคมนาคมที่สะดวก	กองช่าง
127	โครงการซ่อมแซมถนนลงหินคลุกพร้อมปรับเกลี่ยเรียบ หมู่ที่ 12 ต.หนองไธ้ จากถนนลาดยาง บ.หนองกระทิง-บ.หนองแหน บริเวณบ้านนางหอมหวล แก้วสระแสง ถึงถนนลาดยางบ้านเกษตรสุข	เพื่อการคมนาคมที่สะดวกของประชาชน	ซ่อมแซมถนนลงหินคลุกขนาดกว้างไม่น้อยกว่า 3.00 เมตร ยาว 800 เมตร หนาเฉลี่ย 0.10 เมตร	-	84,000	-	84,000	-	ถนนได้รับการซ่อมแซมจำนวน 1 เส้น	ประชาชนได้รับการคมนาคมที่สะดวก	กองช่าง
128	โครงการซ่อมแซมถนนลงหินคลุกพร้อมปรับเกลี่ยเรียบ หมู่ที่ 12 ต.หนองไธ้ ต่อจากถนน คสล. บ้านนางมะลิ ดิกรี ถึงแยกบริเวณไร่นายสว่าง เหลือทรัพย์	เพื่อการคมนาคมที่สะดวกของประชาชน	ซ่อมแซมถนนลงหินคลุกขนาดกว้างไม่น้อยกว่า 3.00 เมตรยาว 540 เมตร หนาเฉลี่ย 0.10 เมตร	56,700	-	56,700	-	56,700	ถนนได้รับการซ่อมแซมจำนวน 1 เส้น	ประชาชนได้รับการคมนาคมที่สะดวก	กองช่าง

รายละเอียดโครงการพัฒนา  
แผนพัฒนาท้องถิ่น (พ.ศ.2566-2570)

องค์การบริหารส่วนตำบลหนองโอง อำเภอกู่ทอง จังหวัดสุพรรณบุรี

ก.ยุทธศาสตร์จังหวัดที่ 1. การเพิ่มศักยภาพการผลิตสินค้าเกษตรและอุตสาหกรรมให้ได้มาตรฐาน เพื่อการแข่งขันทางการค้าและการพัฒนาที่ยั่งยืน , 4.การยกระดับคุณภาพชีวิตของประชาชน  
ข.ยุทธศาสตร์การพัฒนาขององค์กรปกครองส่วนท้องถิ่นในเขตจังหวัดที่ 7.การพัฒนาโครงสร้างพื้นฐานและระบบสาธารณูปโภคให้อยู่ในเกณฑ์ที่ดีได้มาตรฐาน

1.ยุทธศาสตร์การพัฒนาด้านโครงสร้างพื้นฐาน

1.2 แผนงานอุตสาหกรรมและการโยธา

ที่	โครงการ	วัตถุประสงค์	เป้าหมาย (ผลผลิตของโครงการ)	งบประมาณ					ตัวชี้วัด (KPI)	ผลที่คาดว่าจะ ได้รับ	หน่วยงาน รับผิดชอบหลัก
				2566 (บาท)	2567 (บาท)	2568 (บาท)	2569 (บาท)	2570 (บาท)			
129	โครงการซ่อมแซมถนนลงหินคลุกพร้อมปรับเกลี่ยเรียบ หมู่ที่ 12 ต.หนองโอง จากไร่นายสมาน แซ่โซ้ ถึงบ้านนางละไม มีใจชื่อ	เพื่อการคมนาคมที่สะดวกของประชาชน	ซ่อมแซมถนนลงหินคลุกขนาดกว้างไม่น้อยกว่า 3.00 เมตรยาว 720 เมตรหนาเฉลี่ย 0.10 เมตร	75,600	-	75,600	-	75,600	ถนนได้รับการซ่อมแซมจำนวน 1 เส้น	ประชาชนได้รับการคมนาคมที่สะดวก	กองช่าง
130	โครงการก่อสร้างถนนคอนกรีตเสริมเหล็ก หมู่ที่ 13 ต.หนองโอง จากถนนลาดยางอุ้มทอง-ตลุงเหนือถึงลำห้วยหิน	เพื่อการคมนาคมที่สะดวกขึ้นของประชาชน	ถนน คสล. ขนาดกว้าง 3.00 เมตรยาว 270 เมตรหนาเฉลี่ย 0.15 เมตร	-	486,000	-	-	-	ถนนคอนกรีตเสริมเหล็กจำนวน 1 เส้น	ประชาชนมีเส้นทางคมนาคมที่สะดวกขึ้น	กองช่าง
131	โครงการก่อสร้างถนนคอนกรีตเสริมเหล็ก หมู่ที่ 13 ต.หนองโอง บนคันลำห้วยหิน	เพื่อการคมนาคมที่สะดวกขึ้นของประชาชน	ถนน คสล. ขนาดกว้าง 3.00 เมตรยาว 120 เมตรหนาเฉลี่ย 0.15 เมตร	-	-	-	216,000	-	ถนนคอนกรีตเสริมเหล็กจำนวน 1 เส้น	ประชาชนมีเส้นทางคมนาคมที่สะดวกขึ้น	กองช่าง
132	โครงการก่อสร้างถนนคอนกรีตเสริมเหล็ก หมู่ที่ 13 ต.หนองโอง จากถนนลาดยาง 3472 บริเวณข้างบ้านนายราเชน ไตรสังข์ ถึงลำห้วยหิน	เพื่อการคมนาคมที่สะดวกขึ้นของประชาชน	ถนน คสล. หมู่ที่ 13 ต.หนองโอง จากถนนลาดยาง 3472 บริเวณข้างบ้านนายราเชน ไตรสังข์ ถึงลำห้วยหิน	-	300,000	-	-	-	ถนนคอนกรีตเสริมเหล็กจำนวน 1เส้น	ประชาชนมีเส้นทางคมนาคมที่สะดวกขึ้น	กองช่าง

รายละเอียดโครงการพัฒนา  
แผนพัฒนาท้องถิ่น (พ.ศ.2566-2570)

องค์การบริหารส่วนตำบลหนองโอง อำเภอกู่ทอง จังหวัดสุพรรณบุรี

ก.ยุทธศาสตร์จังหวัดที่ 1. การเพิ่มศักยภาพการผลิตสินค้าเกษตรและอุตสาหกรรมให้ได้มาตรฐาน เพื่อการแข่งขันทางการค้าและการพัฒนาที่ยั่งยืน , 4.การยกระดับคุณภาพชีวิตของประชาชน  
ข.ยุทธศาสตร์การพัฒนาขององค์กรปกครองส่วนท้องถิ่นในเขตจังหวัดที่ 7.การพัฒนาโครงสร้างพื้นฐานและระบบสาธารณูปโภคให้อยู่ในเกณฑ์ที่ดีได้มาตรฐาน

1.ยุทธศาสตร์การพัฒนาด้านโครงสร้างพื้นฐาน

1.2 แผนงานอุตสาหกรรมและการโยธา

ที่	โครงการ	วัตถุประสงค์	เป้าหมาย (ผลผลิตของโครงการ)	งบประมาณ					ตัวชี้วัด (KPI)	ผลที่คาดว่าจะได้รับ	หน่วยงาน รับผิดชอบหลัก
				2566 (บาท)	2567 (บาท)	2568 (บาท)	2569 (บาท)	2570 (บาท)			
133	โครงการก่อสร้างถนนคอนกรีตเสริมเหล็ก หมู่ที่ 13 ต.หนองโอง จากถนนลาดยาง 3472 บริเวณบ้านนายสุวิชัย เพ็ญพาน ถึง บริเวณไร่นางเฉลียว เพ็ญพาน	เพื่อการคมนาคมที่สะดวกขึ้นของประชาชน	ถนน คสล. หมู่ที่ 13 ต.หนองโองจากถนนลาดยาง 3472 บริเวณบ้านนายสุวิชัย เพ็ญพาน ถึงบริเวณไร่นางเฉลียว เพ็ญพาน	-	-	650,000	500,000	-	ถนนคอนกรีตเสริมเหล็กจำนวน 1เส้น	ประชาชนมีเส้นทางการคมนาคมที่สะดวกขึ้น	กองช่าง
134	โครงการซ่อมแซมถนนลงหินคลุกพร้อมปรับเกลี่ยเรียบ หมู่ที่ 13 ต.หนองโอง จากถนนลาดยางหมายเลข3472 ถึงถนนลาดยางบริเวณหลังศูนย์พัฒนาเด็กเล็ก หมู่ 13	เพื่อการคมนาคมที่สะดวกของประชาชน	ซ่อมแซมถนนลงหินคลุกขนาดกว้างไม่น้อยกว่า 3.00 เมตร ยาว 308 เมตร หนาเฉลี่ย 0.10 เมตร	32,300	-	32,300	-	32,300	ถนนได้รับการซ่อมแซมจำนวน 1 เส้น	ประชาชนได้รับการคมนาคมที่สะดวก	กองช่าง
135	โครงการซ่อมแซมถนนลงหินคลุกพร้อมปรับเกลี่ยเรียบ หมู่ที่ 13 ต.หนองโองจากโรงไฟฟ้าโซล่าเซลล์ ถึงเขตติดต่อเทศบาลจรเข้สามพัน	เพื่อการคมนาคมที่สะดวกของประชาชน	ซ่อมแซมถนนลงหินคลุกขนาดกว้างไม่น้อยกว่า 3.00 เมตรยาว 430 เมตร หนาเฉลี่ย 0.10 เมตร	45,100	-	45,100	-	45,100	ถนนได้รับการซ่อมแซมจำนวน 1 เส้น	ประชาชนได้รับการคมนาคมที่สะดวก	กองช่าง

รายละเอียดโครงการพัฒนา  
แผนพัฒนาท้องถิ่น (พ.ศ.2566-2570)

องค์การบริหารส่วนตำบลหนองไฉ่ อำเภอกู่ทอง จังหวัดสุพรรณบุรี

ก.ยุทธศาสตร์จังหวัดที่ 1. การเพิ่มศักยภาพการผลิตสินค้าเกษตรและอุตสาหกรรมให้ได้มาตรฐาน เพื่อการแข่งขันทางการค้าและการพัฒนาที่ยั่งยืน , 4.การยกระดับคุณภาพชีวิตของประชาชน  
ข.ยุทธศาสตร์การพัฒนาขององค์กรปกครองส่วนท้องถิ่นในเขตจังหวัดที่ 7.การพัฒนาโครงสร้างพื้นฐานและระบบสาธารณูปโภคให้อยู่ในเกณฑ์ที่ดีได้มาตรฐาน

1.ยุทธศาสตร์การพัฒนาด้านโครงสร้างพื้นฐาน

1.2 แผนงานอุตสาหกรรมและการโยธา

ที่	โครงการ	วัตถุประสงค์	เป้าหมาย (ผลผลิตของโครงการ)	งบประมาณ					ตัวชี้วัด (KPI)	ผลที่คาดว่าจะได้รับ	หน่วยงาน รับผิดชอบหลัก
				2566 (บาท)	2567 (บาท)	2568 (บาท)	2569 (บาท)	2570 (บาท)			
136	โครงการซ่อมแซมถนนลงหินคลุกพร้อมปรับเกลี่ยเรียบ หมู่ที่ 13 ต.หนองไฉ่ จากถนนลาดยางหมายเลข3472 ถึงลำห้วยหิน	เพื่อการคมนาคมที่สะดวกของประชาชน	ซ่อมแซมถนนลงหินคลุกขนาดกว้างไม่น้อยกว่า 3.00 เมตรยาว 340 เมตร หนาเฉลี่ย 0.10 เมตร	35,700	-	35,700	-	35,700	ถนนได้รับการซ่อมแซมจำนวน 1 เส้น	ประชาชนได้รับการคมนาคมที่สะดวก	กองช่าง
137	โครงการซ่อมแซมถนนลงหินคลุกพร้อมปรับเกลี่ยเรียบ หมู่ที่ 13 ต.หนองไฉ่ ต่อจากฟาร์มไถ่นายกำพล เพชรศรีจา บริเวณลำห้วยหิน ถึงบริเวณบ้านนางรำพัน ศรีลำพัน	เพื่อการคมนาคมที่สะดวกของประชาชน	ซ่อมแซมถนนลงหินคลุกขนาดกว้างไม่น้อยกว่า 3.00 เมตร ยาว 845 เมตร หนาเฉลี่ย 0.10 เมตร	88,700	-	88,700	-	88,700	ถนนได้รับการซ่อมแซมจำนวน 1 เส้น	ประชาชนได้รับการคมนาคมที่สะดวก	กองช่าง
138	โครงการซ่อมแซมถนนลงหินคลุกพร้อมปรับเกลี่ยเรียบ หมู่ที่ 13 ต.หนองไฉ่ จากถนนลาดยาง บ.ตลุงเหนือถึงถนนแยกทางเข้าฟาร์มไถ่นายกำพล เพชรศรีจา	เพื่อการคมนาคมที่สะดวกของประชาชน	ซ่อมแซมถนนลงหินคลุกขนาดกว้างไม่น้อยกว่า 3.00 เมตร ยาว 523 เมตร หนาเฉลี่ย 0.10 เมตร	-	54,900	-	54,900	-	ถนนได้รับการซ่อมแซมจำนวน 1 เส้น	ประชาชนได้รับการคมนาคมที่สะดวก	กองช่าง

รายละเอียดโครงการพัฒนา  
แผนพัฒนาท้องถิ่น (พ.ศ.2566-2570)

องค์การบริหารส่วนตำบลหนองไธ้ อำเภออุ้มทอง จังหวัดสุพรรณบุรี

ก.ยุทธศาสตร์จังหวัดที่ 1. การเพิ่มศักยภาพการผลิตสินค้าเกษตรและอุตสาหกรรมให้ได้มาตรฐาน เพื่อการแข่งขันทางการค้าและการพัฒนาที่ยั่งยืน , 4.การยกระดับคุณภาพชีวิตของประชาชน  
ข.ยุทธศาสตร์การพัฒนาขององค์กรปกครองส่วนท้องถิ่นในเขตจังหวัดที่ 7.การพัฒนาโครงสร้างพื้นฐานและระบบสาธารณูปโภคให้อยู่ในเกณฑ์ที่ได้มาตรฐาน

1.ยุทธศาสตร์การพัฒนาด้านโครงสร้างพื้นฐาน

1.2 แผนงานอุตสาหกรรมและการโยธา

ที่	โครงการ	วัตถุประสงค์	เป้าหมาย (ผลผลิตของโครงการ)	งบประมาณ					ตัวชี้วัด (KPI)	ผลที่คาดว่าจะได้รับ	หน่วยงาน รับผิดชอบหลัก
				2566 (บาท)	2567 (บาท)	2568 (บาท)	2569 (บาท)	2570 (บาท)			
139	โครงการซ่อมแซมถนนลงหินคลุกพร้อมปรับเกลี่ยเรียบ หมู่ที่ 13 ต.หนองไธ้ จากถนนลาดยาง บ.ตลุงเหนือ ถึงฟาร์มโก๋นายกำพล เพชรศรีจา	เพื่อการคมนาคมที่สะดวกของประชาชน	ซ่อมแซมถนนลงหินคลุกขนาดกว้างไม่น้อยกว่า 3.00 เมตร ยาว 805 เมตร หนาเฉลี่ย 0.10 เมตร	-	84,500	-	84,500	-	ถนนได้รับการซ่อมแซมจำนวน 1 เส้น	ประชาชนได้รับการคมนาคมที่สะดวก	กองช่าง
140	โครงการซ่อมแซมถนนลงหินคลุกพร้อมปรับเกลี่ยเรียบ หมู่ที่ 13 ต.หนองไธ้ จากเส้นทางเข้าฟาร์มโก๋นายกำพล เพชรศรีจา ถึงลำห้วยหิน	เพื่อการคมนาคมที่สะดวกของประชาชน	ซ่อมแซมถนนลงหินคลุกขนาดกว้างไม่น้อยกว่า 3.00 เมตร ยาว 512 เมตร หนาเฉลี่ย 0.10 เมตร	53,700	-	53,700	-	53,700	ถนนได้รับการซ่อมแซมจำนวน 1 เส้น	ประชาชนได้รับการคมนาคมที่สะดวก	กองช่าง
141	โครงการซ่อมแซมถนนลงหินคลุกพร้อมปรับเกลี่ยเรียบ หมู่ที่ 13 ต.หนองไธ้ จากลำห้วยหิน ถึงถนนลาดยาง บ.ตลุงเหนือ	เพื่อการคมนาคมที่สะดวกของประชาชน	ซ่อมแซมถนนลงหินคลุกขนาดกว้างไม่น้อยกว่า 3.00 เมตร ยาว 515 เมตร หนาเฉลี่ย 0.10 เมตร	54,000	-	54,000	-	54,000	ถนนได้รับการซ่อมแซมจำนวน 1 เส้น	ประชาชนได้รับการคมนาคมที่สะดวก	กองช่าง

รายละเอียดโครงการพัฒนา  
แผนพัฒนาท้องถิ่น (พ.ศ.2566-2570)

องค์การบริหารส่วนตำบลหนองโอง อำเภอกู่ทอง จังหวัดสุพรรณบุรี

ก.ยุทธศาสตร์จังหวัดที่ 1. การเพิ่มศักยภาพการผลิตสินค้าเกษตรและอุตสาหกรรมให้ได้มาตรฐาน เพื่อการแข่งขันทางการค้าและการพัฒนาที่ยั่งยืน , 4.การยกระดับคุณภาพชีวิตของประชาชน  
ข.ยุทธศาสตร์การพัฒนาขององค์กรปกครองส่วนท้องถิ่นในเขตจังหวัดที่ 7.การพัฒนาโครงสร้างพื้นฐานและระบบสาธารณูปโภคให้อยู่ในเกณฑ์ที่ดีได้มาตรฐาน

1.ยุทธศาสตร์การพัฒนาด้านโครงสร้างพื้นฐาน

1.2 แผนงานอุตสาหกรรมและการโยธา

ที่	โครงการ	วัตถุประสงค์	เป้าหมาย (ผลผลิตของโครงการ)	งบประมาณ					ตัวชี้วัด (KPI)	ผลที่คาดว่าจะได้รับ	หน่วยงาน รับผิดชอบหลัก
				2566 (บาท)	2567 (บาท)	2568 (บาท)	2569 (บาท)	2570 (บาท)			
142	โครงการซ่อมแซมถนนลงหินคลุกพร้อมปรับเกลียเรียบหมู่ที่ 13 ต.หนองโอง จากถนนลาดยางหมายเลข 3472 บริเวณบ้านนายราเชน ไตรสังข์ ถึงลำห้วยหิน	เพื่อการคมนาคมที่สะดวกของประชาชน	ซ่อมแซมถนนลงหินคลุกขนาดกว้างไม่น้อยกว่า 3.00 เมตร ยาว 275 เมตร หนาเฉลี่ย 0.10 เมตร	-	28,800	-	28,800	-	ถนนได้รับการซ่อมแซมจำนวน 1 เส้น	ประชาชนได้รับการคมนาคมที่สะดวก	กองช่าง
143	โครงการก่อสร้างถนนคอนกรีตเสริมเหล็กภายในหมู่บ้าน หมู่ที่ 14 ต.หนองโอง จากถนนลาดยางสาย 333 ถึงบ้านนางอารีย์ ปันกระจัน	เพื่อการคมนาคมที่สะดวกขึ้นของประชาชน	ถนน คสล.จำนวน 2 ช่วงขนาดกว้าง 2.70 เมตร ยาว 60 เมตร และช่วงขนาดกว้าง 3.00 เมตร ยาว 240 เมตร หนาเฉลี่ย 0.15 เมตร	-	300,000	-	-	-	ถนนคอนกรีตเสริมเหล็กจำนวน 1 เส้น	ประชาชนมีเส้นทางคมนาคมที่สะดวกขึ้น	กองช่าง
144	โครงการซ่อมแซมถนนลงหินคลุกพร้อมปรับเกลียเรียบ หมู่ที่ 14 ต.หนองโอง จากบริเวณหลังวัดต่อจากถนน คสล.ถึงคลองคณดี-ดลิ่งชั้น บริเวณนายนายสมชาย	เพื่อการคมนาคมที่สะดวกของประชาชน	ซ่อมแซมถนนลงหินคลุกขนาดกว้างไม่น้อยกว่า 3.00 เมตร ยาว 1,920 เมตร หนาเฉลี่ย 0.10 เมตร	-	201,600	-	201,600	-	ถนนได้รับการซ่อมแซมจำนวน 1 เส้น	ประชาชนได้รับการคมนาคมที่สะดวก	กองช่าง

รายละเอียดโครงการพัฒนา  
แผนพัฒนาท้องถิ่น (พ.ศ.2566-2570)

องค์การบริหารส่วนตำบลหนองไธ้ อำเภอกู่ทอง จังหวัดสุพรรณบุรี

ก.ยุทธศาสตร์จังหวัดที่ 1. การเพิ่มศักยภาพการผลิตสินค้าเกษตรและอุตสาหกรรมให้ได้มาตรฐาน เพื่อการแข่งขันทางการค้าและการพัฒนาที่ยั่งยืน , 4.การยกระดับคุณภาพชีวิตของประชาชน  
ข.ยุทธศาสตร์การพัฒนาขององค์กรปกครองส่วนท้องถิ่นในเขตจังหวัดที่ 7.การพัฒนาโครงสร้างพื้นฐานและระบบสาธารณูปโภคให้อยู่ในเกณฑ์ที่ดีได้มาตรฐาน

1.ยุทธศาสตร์การพัฒนาด้านโครงสร้างพื้นฐาน

1.2 แผนงานอุตสาหกรรมและการโยธา

ที่	โครงการ	วัตถุประสงค์	เป้าหมาย (ผลผลิตของโครงการ)	งบประมาณ					ตัวชี้วัด (KPI)	ผลที่คาดว่าจะได้รับ	หน่วยงาน รับผิดชอบหลัก
				2566 (บาท)	2567 (บาท)	2568 (บาท)	2569 (บาท)	2570 (บาท)			
145	โครงการซ่อมแซมถนนลงหินคลุกพร้อมปรับเกลี่ยเรียบ หมู่ที่ 14 ต.หนองไธ้ จากถนนลาดยางหมายเลข 333 ถึง บริเวณนางางจัด จันกระจัน	เพื่อการคมนาคมที่สะดวกของประชาชน	ซ่อมแซมถนนลงหินคลุกขนาดกว้างไม่น้อยกว่า 3.00 เมตร ยาว 1,200 เมตร หนาเฉลี่ย 0.10 เมตร	-	126,000	-	126,000	-	ถนนได้รับการซ่อมแซมจำนวน 1 เส้น	ประชาชนได้รับการคมนาคมที่สะดวก	กองช่าง
146	โครงการซ่อมแซมถนนลงหินคลุกพร้อมปรับเกลี่ยเรียบ หมู่ที่ 14 ต.หนองไธ้ จากถนนลาดยางหมายเลข 3461 ถึง แยกบริเวณที่นายนายสมชาย	เพื่อการคมนาคมที่สะดวกของประชาชน	ซ่อมแซมถนนลงหินคลุกขนาดกว้างไม่น้อยกว่า 3.00 เมตร ยาว 2,935 เมตร หนาเฉลี่ย 0.10 เมตร	308,000	-	308,000	-	308,000	ถนนได้รับการซ่อมแซมจำนวน 1 เส้น	ประชาชนได้รับการคมนาคมที่สะดวก	กองช่าง
147	โครงการซ่อมแซมถนนลงหินคลุกพร้อมปรับเกลี่ยเรียบ หมู่ที่ 14 ต.หนองไธ้ จากถนนลาดยางหมายเลข333 ถึง ถนน คสล.บริเวณบ้านนายชื่น ชมชื่น	เพื่อการคมนาคมที่สะดวกของประชาชน	ซ่อมแซมถนนลงหินคลุกขนาดกว้างไม่น้อยกว่า 3.00 เมตร ยาว 300 เมตร หนาเฉลี่ย 0.10 เมตร	31,500	-	31,500	-	31,500	ถนนได้รับการซ่อมแซมจำนวน 1 เส้น	ประชาชนได้รับการคมนาคมที่สะดวก	กองช่าง

รายละเอียดโครงการพัฒนา  
แผนพัฒนาท้องถิ่น (พ.ศ.2566-2570)

องค์การบริหารส่วนตำบลหนองโอง อำเภออุ้มผาง จังหวัดสุพรรณบุรี

ก.ยุทธศาสตร์จังหวัดที่ 1. การเพิ่มศักยภาพการผลิตสินค้าเกษตรและอุตสาหกรรมให้ได้มาตรฐาน เพื่อการแข่งขันทางการค้าและการพัฒนาที่ยั่งยืน , 4.การยกระดับคุณภาพชีวิตของประชาชน  
ข.ยุทธศาสตร์การพัฒนาขององค์กรปกครองส่วนท้องถิ่นในเขตจังหวัดที่ 7.การพัฒนาโครงสร้างพื้นฐานและระบบสาธารณูปโภคให้อยู่ในเกณฑ์ที่ดีได้มาตรฐาน

1.ยุทธศาสตร์การพัฒนาด้านโครงสร้างพื้นฐาน

1.2 แผนงานอุตสาหกรรมและการโยธา

ที่	โครงการ	วัตถุประสงค์	เป้าหมาย (ผลผลิตของโครงการ)	งบประมาณ					ตัวชี้วัด (KPI)	ผลที่คาดว่าจะได้รับ	หน่วยงาน รับผิดชอบหลัก
				2566 (บาท)	2567 (บาท)	2568 (บาท)	2569 (บาท)	2570 (บาท)			
148	โครงการซ่อมแซมถนนลงหินคลุกพร้อมปรับเกลี่ยเรียบ หมู่ที่ 14 ต.หนองโอง จากทางเข้าข้างบ้านเสแดง ถึง ลำห้วยแฝก	เพื่อการคมนาคมที่สะดวกของประชาชน	ซ่อมแซมถนนลงหินคลุกขนาดกว้างไม่น้อยกว่า 3.00 เมตร ยาว 1,420 เมตร หนาเฉลี่ย 0.10	-	149,100	-	149,100	-	ถนนได้รับการซ่อมแซมจำนวน 1 เส้น	ประชาชนได้รับการคมนาคมที่สะดวก	กองช่าง
149	โครงการซ่อมแซมถนนลงหินคลุกพร้อมปรับเกลี่ยเรียบ หมู่ที่ 14 ต.หนองโอง จากถนนลาดยางหมายเลข 333 ถึงบริเวณนาางชีทองสุข	เพื่อการคมนาคมที่สะดวกของประชาชน	ซ่อมแซมถนนลงหินคลุกขนาดกว้างไม่น้อยกว่า 3.00 เมตร ยาว 1,620 เมตร หนาเฉลี่ย 0.10 เมตร	-	170,100	-	170,100	-	ถนนได้รับการซ่อมแซมจำนวน 1 เส้น	ประชาชนได้รับการคมนาคมที่สะดวก	กองช่าง
150	โครงการซ่อมแซมถนนลงหินคลุกพร้อมปรับเกลี่ยเรียบ หมู่ที่ 14 ต.หนองโองจากถนนลาดยางหมายเลข 3461 ถึงลำห้วยแฝกบริเวณนายอุไร ผิวอ่อนดี	เพื่อการคมนาคมที่สะดวกของประชาชน	ซ่อมแซมถนนลงหินคลุกขนาดกว้างไม่น้อยกว่า 3.00 เมตร ยาว 700 เมตร หนาเฉลี่ย 0.10 เมตร	-	73,500	-	73,500	-	ถนนได้รับการซ่อมแซมจำนวน 1 เส้น	ประชาชนได้รับการคมนาคมที่สะดวก	กองช่าง
151	โครงการซ่อมแซมถนนลงหินคลุกพร้อมปรับเกลี่ยเรียบ หมู่ที่ 14 ต.หนองโอง บริเวณที่นายนายเสนีย์ บริสุทธิ์ ถึงคลองคองซี	เพื่อการคมนาคมที่สะดวกของประชาชน	ซ่อมแซมถนนลงหินคลุกขนาดกว้างไม่น้อยกว่า 3.00 เมตร ยาว 1,100 เมตร หนาเฉลี่ย 0.10	115,500	-	115,500	-	115,500	ถนนได้รับการซ่อมแซมจำนวน 1 เส้น	ประชาชนได้รับการคมนาคมที่สะดวก	กองช่าง

รายละเอียดโครงการพัฒนา  
แผนพัฒนาท้องถิ่น (พ.ศ.2566-2570)

องค์การบริหารส่วนตำบลหนองไธสง อำเภออุ้มผาง จังหวัดสุพรรณบุรี

ก.ยุทธศาสตร์จังหวัดที่ 1. การเพิ่มศักยภาพการผลิตสินค้าเกษตรและอุตสาหกรรมให้ได้มาตรฐาน เพื่อการแข่งขันทางการค้าและการพัฒนาที่ยั่งยืน , 4.การยกระดับคุณภาพชีวิตของประชาชน  
ข.ยุทธศาสตร์การพัฒนาขององค์กรปกครองส่วนท้องถิ่นในเขตจังหวัดที่ 7.การพัฒนาโครงสร้างพื้นฐานและระบบสาธารณูปโภคให้อยู่ในเกณฑ์ที่ดีได้มาตรฐาน

1.ยุทธศาสตร์การพัฒนาด้านโครงสร้างพื้นฐาน

1.2 แผนงานอุตสาหกรรมและการโยธา

ที่	โครงการ	วัตถุประสงค์	เป้าหมาย (ผลผลิตของโครงการ)	งบประมาณ					ตัวชี้วัด (KPI)	ผลที่คาดว่าจะ จะได้รับ	หน่วยงาน รับผิดชอบหลัก
				2566 (บาท)	2567 (บาท)	2568 (บาท)	2569 (บาท)	2570 (บาท)			
152	โครงการซ่อมแซมถนนลงหินคลุกพร้อมปรับเกลี่ยเรียบ หมู่ที่ 14 ต.หนองไธสง บริเวณที่นางางสำเร็จ จินกระจันถึงนางางจัด จินกระจัน	เพื่อการคมนาคมที่สะดวกของประชาชน	ซ่อมแซมถนนลงหินคลุกขนาดกว้างไม่น้อยกว่า 3.00 เมตร ยาว 1,200 เมตร หนาเฉลี่ย 0.10 เมตร	126,000	-	126,000	-	126,000	ถนนได้รับการซ่อมแซมจำนวน 1 เส้น	ประชาชนได้รับการคมนาคมที่สะดวก	กองช่าง
153	โครงการซ่อมแซมถนนลงหินคลุกพร้อมปรับเกลี่ยเรียบ หมู่ที่ 14 ต.หนองไธสง จากที่นางางสำราญ อำพุทรา ถึงนางานายน่วม อาจหาญ	เพื่อการคมนาคมที่สะดวกของประชาชน	ซ่อมแซมถนนลงหินคลุกขนาดกว้างไม่น้อยกว่า 3.00 เมตร ยาว 300 เมตร หนาเฉลี่ย 0.10 เมตร	-	31,500	-	31,500	-	ถนนได้รับการซ่อมแซม	ประชาชนได้รับการคมนาคมที่สะดวก	กองช่าง
154	โครงการก่อสร้างตาดคอนกรีตเสริมเหล็ก หมู่ที่ 1 ต.หนองไธสง ต่อจากเส้นเดิม จากคลองคณชิต ถึงนางานายเลิศฤทธิ์ จันเพชร	เพื่อให้ทางระบายน้ำสะดวกขึ้น	ก่อสร้างตาดคอนกรีตเสริมเหล็ก หมู่ที่ 1 ต.หนองไธสง เพิ่มต่อจากเส้นเดิม	-	300,000	-	-	-	ตาดคอนกรีตระบายน้ำจำนวน 1 เส้น	มีทางระบายน้ำที่สะดวกขึ้น	กองช่าง
155	โครงการก่อสร้างสะพานเหล็กข้ามคลองคณชิต-ตลิ่งชัน หมู่ที่ 2 ตำบลหนองไธสง	เพื่อให้การคมนาคมสะดวก	ก่อสร้างสะพานเหล็กข้ามคลองคณชิต-ตลิ่งชัน ในพื้นที่ หมู่ที่ 2 ต.หนองไธสง	-	-	-	250,000	-	สะพานเหล็กจำนวน 1 แห่ง	การคมนาคมสะดวก	กองช่าง

รายละเอียดโครงการพัฒนา  
แผนพัฒนาท้องถิ่น (พ.ศ.2566-2570)

องค์การบริหารส่วนตำบลหนองไฉ่ อำเภอกู่ทอง จังหวัดสุพรรณบุรี

ก.ยุทธศาสตร์จังหวัดที่ 1. การเพิ่มศักยภาพการผลิตสินค้าเกษตรและอุตสาหกรรมให้ได้มาตรฐาน เพื่อการแข่งขันทางการค้าและการพัฒนาที่ยั่งยืน , 4.การยกระดับคุณภาพชีวิตของประชาชน  
ข.ยุทธศาสตร์การพัฒนาขององค์กรปกครองส่วนท้องถิ่นในเขตจังหวัดที่ 7.การพัฒนาโครงสร้างพื้นฐานและระบบสาธารณูปโภคให้อยู่ในเกณฑ์ที่ดีได้มาตรฐาน

1.ยุทธศาสตร์การพัฒนาด้านโครงสร้างพื้นฐาน

1.2 แผนงานอุตสาหกรรมและการโยธา

ที่	โครงการ	วัตถุประสงค์	เป้าหมาย (ผลผลิตของโครงการ)	งบประมาณ					ตัวชี้วัด (KPI)	ผลที่คาดว่าจะได้รับ	หน่วยงาน รับผิดชอบหลัก
				2566 (บาท)	2567 (บาท)	2568 (บาท)	2569 (บาท)	2570 (บาท)			
156	โครงการปรับเกรดถนน ในเขตพื้นที่ตำบลหนองไฉ่	เพื่อบรรเทาความเดือดร้อนของประชาชนในการคมนาคมและการขนส่งพืชผลทางการเกษตรมให้ได้รับความสะดวกขึ้น	ปรับเกรดถนน ในเขตพื้นที่ตำบลหนองไฉ่ หมู่ที่ 1-14 ตำบลหนองไฉ่ โดยการสนับสนุนค่าน้ำมันเชื้อเพลิงสำหรับเครื่องจักรกลในการปฏิบัติงาน	100,000	100,000	100,000	100,000	100,000	ถนนได้รับการซ่อมแซม	ถนนในเขตพื้นที่ได้รับการบำรุงรักษา ประชาชนมีทางคมนาคม การเดินทางสัญจรไปมา และการขนส่งพืชผลทางการเกษตร ที่สะดวกขึ้น	กองช่าง
157	โครงการเปลี่ยนถังเหล็กเก็บน้ำประปาหมู่บ้าน (ถังลูกบอล) ขนาดความจุ 12 ลบ.ม.หมู่ที่ 3 ตำบลหนองไฉ่	เพื่อให้ประชาชนมีน้ำอุปโภคบริโภคเพียงพอและทั่วถึง	เปลี่ยนถังเหล็กเก็บน้ำประปาหมู่บ้าน (ถังลูกบอล) บริเวณที่ดินบ้านนายบุญธรรม แก้วสระแสน หมู่ที่ 3	-	-	300,000	-	-	จำนวน 1 ถัง	ประชาชนมีน้ำสำหรับอุปโภคบริโภคอย่างเพียงพอและทั่วถึง	กองช่าง

รายละเอียดโครงการพัฒนา  
แผนพัฒนาท้องถิ่น (พ.ศ.2566-2570)

องค์การบริหารส่วนตำบลหนองโอง อำเภอกู่ทอง จังหวัดสุพรรณบุรี

ก.ยุทธศาสตร์จังหวัดที่ 1. การเพิ่มศักยภาพการผลิตสินค้าเกษตรและอุตสาหกรรมให้ได้มาตรฐาน เพื่อการแข่งขันทางการค้าและการพัฒนาที่ยั่งยืน , 4.การยกระดับคุณภาพชีวิตของประชาชน  
ข.ยุทธศาสตร์การพัฒนาขององค์กรปกครองส่วนท้องถิ่นในเขตจังหวัดที่ 7.การพัฒนาโครงสร้างพื้นฐานและระบบสาธารณูปโภคให้อยู่ในเกณฑ์ที่ดีได้มาตรฐาน

1.ยุทธศาสตร์การพัฒนาด้านโครงสร้างพื้นฐาน

1.2 แผนงานอุตสาหกรรมและการโยธา

ที่	โครงการ	วัตถุประสงค์	เป้าหมาย (ผลผลิตของโครงการ)	งบประมาณ					ตัวชี้วัด (KPI)	ผลที่คาดว่าจะ ได้รับ	หน่วยงาน รับผิดชอบหลัก
				2566 (บาท)	2567 (บาท)	2568 (บาท)	2569 (บาท)	2570 (บาท)			
158	โครงการติดตั้งไฟฟ้าส่องสว่าง พลังงานแสงอาทิตย์ พร้อมอุปกรณ์ ติดตั้ง ภายในพื้นที่ หมู่ที่ 8 ต. หนองโอง	เพื่อชุมชนมีไฟฟ้า ส่องสว่างที่ทั่วถึง และมีความ ปลอดภัยในยาม ค่ำคืน	ติดตั้งไฟฟ้าส่องสว่าง พลังงานแสงอาทิตย์ พร้อมอุปกรณ์ติดตั้ง ภายในพื้นที่ หมู่ที่ 8 จำนวน 10 จุด	200,000	100,000	-	-	-	ร้อยละ 100 ของชุมชน มี ไฟฟ้าส่องสว่าง ในยามค่ำคืน	ชุมชนมีไฟฟ้าส่อง สว่างที่ทั่วถึงและมี ความปลอดภัยใน ยามค่ำคืน	กองช่าง
159	โครงการติดตั้งไฟฟ้าส่องสว่าง พลังงานแสงอาทิตย์ พร้อมอุปกรณ์ ติดตั้ง บริเวณสะพานข้ามคลอง หมู่ที่ 9 ต.หนองโอง	เพื่อชุมชนมีไฟฟ้า ส่องสว่างที่ทั่วถึง และมีความ ปลอดภัยในยาม ค่ำคืน	ติดตั้งไฟฟ้าส่องสว่าง พลังงานแสงอาทิตย์ พร้อมอุปกรณ์ติดตั้ง บริเวณสะพานข้ามคลอง หมู่ที่ 9 ต.หนองโอง จำนวน 2 จุด	-	100,000	100,000	-	-	ร้อยละ 100 ของชุมชน มี ไฟฟ้าส่องสว่าง ในยามค่ำคืน	ชุมชนมีไฟฟ้าส่อง สว่างที่ทั่วถึงและมี ความปลอดภัยใน ยามค่ำคืน	กองช่าง
160	โครงการติดตั้งไฟฟ้าส่องสว่าง พลังงานแสงอาทิตย์ พร้อมอุปกรณ์ ติดตั้ง ตามจุดต่างๆภายในหมู่บ้าน หมู่ที่ 13 ต.หนองโอง	เพื่อชุมชนมีไฟฟ้า ส่องสว่างที่ทั่วถึง และมีความ ปลอดภัยในยาม ค่ำคืน	ติดตั้งไฟฟ้าส่องสว่าง พลังงานแสงอาทิตย์ พร้อมอุปกรณ์ติดตั้ง ตาม จุดต่างๆภายในหมู่บ้าน หมู่ที่ 13	-	-	100,000	-	-	ร้อยละ 100 ของชุมชน มี ไฟฟ้าส่องสว่าง ในยามค่ำคืน	ชุมชนมีไฟฟ้าส่อง สว่างที่ทั่วถึงและมี ความปลอดภัยใน ยามค่ำคืน	กองช่าง

รายละเอียดโครงการพัฒนา  
แผนพัฒนาท้องถิ่น (พ.ศ.2566-2570)

องค์การบริหารส่วนตำบลหนองไธ้ อำเภอกู่ทอง จังหวัดสุพรรณบุรี

ก.ยุทธศาสตร์จังหวัดที่ 1. การเพิ่มศักยภาพการผลิตสินค้าเกษตรและอุตสาหกรรมให้ได้มาตรฐาน เพื่อการแข่งขันทางการค้าและการพัฒนาที่ยั่งยืน , 4.การยกระดับคุณภาพชีวิตของประชาชน  
ข.ยุทธศาสตร์การพัฒนาขององค์การปกครองส่วนท้องถิ่นในเขตจังหวัดที่ 7.การพัฒนาโครงสร้างพื้นฐานและระบบสาธารณูปโภคให้อยู่ในเกณฑ์ที่ได้มาตรฐาน

1.ยุทธศาสตร์การพัฒนาด้านโครงสร้างพื้นฐาน

1.2 แผนงานอุตสาหกรรมและการโยธา

ที่	โครงการ	วัตถุประสงค์	เป้าหมาย (ผลผลิตของโครงการ)	งบประมาณ					ตัวชี้วัด (KPI)	ผลที่คาดว่าจะได้รับ	หน่วยงาน รับผิดชอบหลัก
				2566 (บาท)	2567 (บาท)	2568 (บาท)	2569 (บาท)	2570 (บาท)			
161	โครงการติดตั้งเสาไฟฟ้าระบบพลังงานแสงอาทิตย์ (โซลาร์เซลล์) จากคลองน้ำป่า ถึงบริเวณสะพานหลังโรงงานน้ำตาล หมู่ที่ 3 ต.หนองไธ้	เพื่อมีไฟฟ้าส่องสว่างที่ทั่วถึงและมีความปลอดภัยในยามค่ำคืน	ติดตั้งเสาไฟฟ้าระบบพลังงานแสงอาทิตย์ (โซลาร์เซลล์) จำนวน 120 ต้น			2,000,000	2,000,000		ร้อยละ 100 ของชุมชน มีไฟฟ้าส่องสว่างในยามค่ำคืน	ชุมชนมีไฟฟ้าส่องสว่างที่ทั่วถึงและมีความปลอดภัยในยามค่ำคืน	กองช่าง
162	โครงการก่อสร้างรางระบายน้ำฝาดะแกรงเหล็ก หมู่ที่ 2 ตำบลหนองไธ้ จากบ้านนายใจอ้วน รังสรรค์ลิขิต ถึงบ้านนางชบา นาคพิทักษ์	เพื่อให้ประชาชนมีทางระบายน้ำสะดวก	สร้างรางระบายน้ำฝาดะแกรงเหล็ก หมู่ที่ 2 ตำบลหนองไธ้ จากบ้านนายใจอ้วน รังสรรค์ลิขิต ถึงบ้านนางชบา นาคพิทักษ์	-	300,000	-	-	-	ร้อยละของประชาชนที่มีทางระบายน้ำสะดวกขึ้น	ประชาชนมีทางระบายน้ำที่สะดวกขึ้น	กองช่าง
163	โครงการวางท่อระบายน้ำ หมู่ที่ 10 ต.หนองไธ้ จากบ้านนางขาม ปทุมสูติ ถึงนายนายสมจิต มากระจันทร์	เพื่อให้มีทางระบายน้ำที่สะดวกและคลองตัวมากขึ้น ไม่เกิดการท่วมขัง	วางท่อระบายน้ำ หมู่ที่ 10 จากบ้านนางขาม ปทุมสูติ ถึงนายนายสมจิต มากระจันทร์ (ทำให้สุดทางต่อจากเดิม)	150,000	-	-	-	-	ร้อยละของประชาชนมีระบบระบายน้ำดีขึ้น	ประชาชนมีทางระบายน้ำที่สะดวกขึ้นไม่เกิดน้ำท่วมขัง	กองช่าง

รายละเอียดโครงการพัฒนา  
แผนพัฒนาท้องถิ่น (พ.ศ.2566-2570)

องค์การบริหารส่วนตำบลหนองโอง อำเภออุ้มทอง จังหวัดสุพรรณบุรี

ก.ยุทธศาสตร์จังหวัดที่ 1. การเพิ่มศักยภาพการผลิตสินค้าเกษตรและอุตสาหกรรมให้ได้มาตรฐาน เพื่อการแข่งขันทางการค้าและการพัฒนาที่ยั่งยืน , 4.การยกระดับคุณภาพชีวิตของประชาชน  
ข.ยุทธศาสตร์การพัฒนาขององค์กรปกครองส่วนท้องถิ่นในเขตจังหวัดที่ 7.การพัฒนาโครงสร้างพื้นฐานและระบบสาธารณูปโภคให้อยู่ในเกณฑ์ที่ดีได้มาตรฐาน

1.ยุทธศาสตร์การพัฒนาด้านโครงสร้างพื้นฐาน

1.2 แผนงานอุตสาหกรรมและการโยธา

ที่	โครงการ	วัตถุประสงค์	เป้าหมาย (ผลผลิตของโครงการ)	งบประมาณ					ตัวชี้วัด (KPI)	ผลที่คาดว่าจะได้รับ	หน่วยงาน รับผิดชอบหลัก
				2566 (บาท)	2567 (บาท)	2568 (บาท)	2569 (บาท)	2570 (บาท)			
164	โครงการวางท่อระบายน้ำ หมู่ที่ 10 ต.หนองโอง จากที่นางเวียนถึงนายเสนาะ มีศรี	เพื่อให้ประชาชนมีทางระบายน้ำสะดวก	วางท่อระบายน้ำ หมู่ที่ 10 ต.หนองโอง จากที่นางเวียน ถึงนายเสนาะ มีศรี	-	-	-	-	150,000	ร้อยละของประชาชนที่มีทางระบายน้ำสะดวกขึ้น	ประชาชนมีทางระบายน้ำที่สะดวกขึ้น	กองช่าง
165	โครงการก่อสร้างรางระบายน้ำฝาคะแกรงเหล็ก หมู่ที่ 14 ตำบลหนองโอง จากบริเวณบ้านกำนันเอ็ก มาลมพันธ์ ถึง ร่องน้ำสาธารณะ	เพื่อให้ประชาชนมีทางระบายน้ำสะดวก	สร้างรางระบายน้ำฝาคะแกรงเหล็กหมู่ที่ 14 ต.หนองโอง จากบริเวณบ้านกำนันเอ็ก มาลมพันธ์ ถึงร่องน้ำสาธารณะ	300,000	-	-	-	-	ร้อยละของประชาชนที่มีทางระบายน้ำสะดวกขึ้น	ประชาชนมีทางระบายน้ำที่สะดวกขึ้น	กองช่าง
166	โครงการเปลี่ยนท่อระบายน้ำหูช้าง หมู่ที่ 14 ต.หนองโอง เส้นจากคลองคณตี โชนเหนือ	เพื่อให้ประชาชนมีทางระบายน้ำสะดวก	เปลี่ยนท่อระบายน้ำหูช้าง หมู่ที่ 14 ต.หนองโอง เส้นจากคลองคณตี โชนเหนือ จำนวน 6 จุด	-	-	-	200,000	-	ร้อยละของประชาชนที่มีทางระบายน้ำสะดวกขึ้น	ประชาชนมีทางระบายน้ำที่สะดวกขึ้น	กองช่าง

รายละเอียดโครงการพัฒนา  
แผนพัฒนาท้องถิ่น (พ.ศ.2566-2570)

องค์การบริหารส่วนตำบลหนองไธสง อำเภอกำแพงแสน จังหวัดสุพรรณบุรี

ก.ยุทธศาสตร์จังหวัดที่ 1. การเพิ่มศักยภาพการผลิตสินค้าเกษตรและอุตสาหกรรมให้ได้มาตรฐาน เพื่อการแข่งขันทางการค้าและการพัฒนาที่ยั่งยืน , 4.การยกระดับคุณภาพชีวิตของประชาชน  
ข.ยุทธศาสตร์การพัฒนาขององค์กรปกครองส่วนท้องถิ่นในเขตจังหวัดที่ 7.การพัฒนาโครงสร้างพื้นฐานและระบบสาธารณูปโภคให้อยู่ในเกณฑ์ที่ดีได้มาตรฐาน

1.ยุทธศาสตร์การพัฒนาด้านโครงสร้างพื้นฐาน

1.2 แผนงานอุตสาหกรรมและการโยธา

ที่	โครงการ	วัตถุประสงค์	เป้าหมาย (ผลผลิตของโครงการ)	งบประมาณ					ตัวชี้วัด (KPI)	ผลที่คาดว่าจะได้รับ	หน่วยงาน รับผิดชอบหลัก
				2566 (บาท)	2567 (บาท)	2568 (บาท)	2569 (บาท)	2570 (บาท)			
167	โครงการปรับปรุงซ่อมแซม เปลี่ยนฝาท่อระบายน้ำตะแกรงเหล็ก ในพื้นที่หมู่ที่ 10 ต.หนองไธสง	เพื่อปรับปรุง ซ่อมแซม เปลี่ยน ฝาท่อระบายน้ำ ตะแกรงเหล็ก ให้สามารถใช้งานได้ดี	ซ่อมแซมและเปลี่ยนฝาท่อระบายน้ำตะแกรงเหล็ก หมู่ที่ 10 จำนวน 2 จุด - บริเวณบ้านนายแดง ยอดนิลและบ้านนายมัน รอดเพชร	-	-	-	100,000	-	มีการซ่อมแซมหรือเปลี่ยนฝาท่อระบายน้ำจำนวน 2 จุด	ฝาท่อระบายน้ำได้รับการซ่อมแซมหรือเปลี่ยนใหม่เพื่อใช้งานได้ดีดั้งเดิม	กองช่าง
168	โครงการปรับปรุงซ่อมแซม เปลี่ยนฝาท่อระบายน้ำตะแกรงเหล็ก ในพื้นที่หมู่ที่ 14 ต.หนองไธสง	เพื่อปรับปรุง ซ่อมแซม เปลี่ยน ฝาท่อระบายน้ำ ตะแกรงเหล็ก ให้สามารถใช้งานได้ดี	ปรับปรุงซ่อมแซม เปลี่ยน ฝาท่อระบายน้ำตะแกรงเหล็ก หมู่ที่ 14 บริเวณหน้าวัดหนองหลุม	-	100,000	-	50,000	-	มีการซ่อมแซมหรือเปลี่ยนฝาท่อระบายน้ำจำนวน 1 จุด	ฝาท่อระบายน้ำได้รับการซ่อมแซมหรือเปลี่ยนใหม่เพื่อใช้งานได้ดีดั้งเดิม	กองช่าง

รายละเอียดโครงการพัฒนา  
แผนพัฒนาท้องถิ่น (พ.ศ.2566-2570)

องค์การบริหารส่วนตำบลหนองไธ้ อำเภอกู่ทอง จังหวัดสุพรรณบุรี

ก.ยุทธศาสตร์จังหวัดที่ 1. การเพิ่มศักยภาพการผลิตสินค้าเกษตรและอุตสาหกรรมให้ได้มาตรฐาน เพื่อการแข่งขันทางการค้าและการพัฒนาที่ยั่งยืน , 4.การยกระดับคุณภาพชีวิตของประชาชน  
ข.ยุทธศาสตร์การพัฒนาขององค์กรปกครองส่วนท้องถิ่นในเขตจังหวัดที่ 7.การพัฒนาโครงสร้างพื้นฐานและระบบสาธารณูปโภคให้อยู่ในเกณฑ์ที่ดีได้มาตรฐาน

1.ยุทธศาสตร์การพัฒนาด้านโครงสร้างพื้นฐาน

1.2 แผนงานอุตสาหกรรมและการโยธา

ที่	โครงการ	วัตถุประสงค์	เป้าหมาย (ผลผลิตของโครงการ)	งบประมาณ					ตัวชี้วัด (KPI)	ผลที่คาดว่าจะ จะได้รับ	หน่วยงาน รับผิดชอบหลัก
				2566 (บาท)	2567 (บาท)	2568 (บาท)	2569 (บาท)	2570 (บาท)			
169	โครงการก่อสร้างประตุน้ำ เปิด-ปิด ลอตคลองจากคลอง มอ. หมู่ที่ 9 ต.หนองไธ้	เพื่อการควบคุมปริมาณน้ำในการดูแลระบบการบริหารจัดการน้ำ ทั้งการระบายน้ำ การกักเก็บน้ำ ในในพื้นที่	ก่อสร้างประตุน้ำ เปิด-ปิด ลอตคลองจากคลอง มอ. หมู่ที่ 9 ต.หนองไธ้	-	-	-	500,000	-	ก่อสร้างประตุน้ำ เปิด-ปิด จำนวน 1 จุด	ประชาชนมีน้ำใช้อย่างเพียงพอและมี การควบคุมปริมาณน้ำได้อย่างสะดวกขึ้น	กองช่าง
170	โครงการก่อสร้างประตุน้ำ คลองคณทิ หมู่ที่ 14 ต.หนองไธ้	เพื่อการควบคุมปริมาณน้ำในการดูแลระบบการบริหารจัดการน้ำ ทั้งการระบายน้ำ การกักเก็บน้ำ ใน การแก้ปัญหาช่วยเหลือประชาชนในพื้นที่	ก่อสร้างประตุน้ำ คลองคณทิ หมู่ที่ 14 ต.หนองไธ้ จำนวน 2 จุด	-	-	500,000	-	500,000	ก่อสร้างประตุน้ำ เปิด-ปิด จำนวน 2 จุด	ประชาชนมีน้ำใช้อย่างเพียงพอและมี การควบคุมปริมาณน้ำได้อย่างสะดวกขึ้น	กองช่าง

รายละเอียดโครงการพัฒนา  
แผนพัฒนาท้องถิ่น (พ.ศ.2566-2570)

องค์การบริหารส่วนตำบลหนองโอง อำเภอกู่ทอง จังหวัดสุพรรณบุรี

ก.ยุทธศาสตร์จังหวัดที่ 1. การเพิ่มศักยภาพการผลิตสินค้าเกษตรและอุตสาหกรรมให้ได้มาตรฐาน เพื่อการแข่งขันทางการค้าและการพัฒนาที่ยั่งยืน , 4.การยกระดับคุณภาพชีวิตของประชาชน  
ข.ยุทธศาสตร์การพัฒนาขององค์กรปกครองส่วนท้องถิ่นในเขตจังหวัดที่ 7.การพัฒนาโครงสร้างพื้นฐานและระบบสาธารณูปโภคให้อยู่ในเกณฑ์ที่ดีได้มาตรฐาน

1.ยุทธศาสตร์การพัฒนาด้านโครงสร้างพื้นฐาน

1.2 แผนงานอุตสาหกรรมและการโยธา

ที่	โครงการ	วัตถุประสงค์	เป้าหมาย (ผลผลิตของโครงการ)	งบประมาณ					ตัวชี้วัด (KPI)	ผลที่คาดว่าจะได้รับ	หน่วยงาน รับผิดชอบหลัก
				2566 (บาท)	2567 (บาท)	2568 (บาท)	2569 (บาท)	2570 (บาท)			
171	ค่าบำรุงรักษาและปรับปรุงที่ดิน และสิ่งก่อสร้าง	เพื่อบำรุงรักษา ซ่อมแซมทรัพย์สิน และปรับปรุงที่ดิน และสิ่งก่อสร้าง ต่างๆ ฯลฯ ในพื้นที่ ตำบลหนองโองให้ ใช้การได้ตามปกติ	มีการบำรุงรักษาซ่อมแซม ทรัพย์สินและปรับปรุง ที่ดินและสิ่งก่อสร้าง ใน พื้นที่ตำบลหนองโอง เช่น ค่าซ่อมแซมไฟฟ้า สาธารณะ ซ่อมแซมระบบ ประปา ค่าปรับปรุงระบบ ทางระบายน้ำ ค่าปรับปรุง ซ่อมแซมถนน ค่าปรับปรุง สิ่งก่อสร้างอื่นๆ ให้ใช้การ ได้ตามปกติ	1,000,000	1,000,000	1,000,000	1,000,000	1,000,000	ร้อยละ 80 ของ ประชาชนที่ได้รับ ผลประโยชน์ จากการ บำรุงรักษา ซ่อมแซม ทรัพย์สินที่ดิน และสิ่งก่อสร้าง ให้ใช้การได้ดีขึ้น	มีการบำรุงรักษา ซ่อมแซมทรัพย์สิน และปรับปรุงที่ดิน และสิ่งก่อสร้าง ใน พื้นที่ตำบลหนองโอง ให้ใช้การได้ตามปกติ	กองช่าง
172	โครงการก่อสร้างถนนคอนกรีต เสริมเหล็ก หมู่ที่ 10 ตำบลหนอง โอง ภายในบริเวณสนามฟุตบอล ด้านทิศตะวันตก หมู่ที่10 ต. หนองโอง	เพื่อให้การ คมนาคมสะดวก	หมู่ที่ 10 ตำบลหนองโอง ภายในบริเวณสนาม ฟุตบอลด้านทิศตะวันตก	-	200,000.00	-	-	-	ถนนคอนกรีต จำนวน 1 เส้น	การคมนาคมสะดวก	กองช่าง

รายละเอียดโครงการพัฒนา  
แผนพัฒนาท้องถิ่น (พ.ศ.2566-2570)

องค์การบริหารส่วนตำบลหนองไธ้ อำเภอกู่ทอง จังหวัดสุพรรณบุรี

ก.ยุทธศาสตร์จังหวัดที่ 1. การเพิ่มศักยภาพการผลิตสินค้าเกษตรและอุตสาหกรรมให้ได้มาตรฐาน เพื่อการแข่งขันทางการค้าและการพัฒนาที่ยั่งยืน , 4.การยกระดับคุณภาพชีวิตของประชาชน  
ข.ยุทธศาสตร์การพัฒนาขององค์กรปกครองส่วนท้องถิ่นในเขตจังหวัดที่ 7.การพัฒนาโครงสร้างพื้นฐานและระบบสาธารณูปโภคให้อยู่ในเกณฑ์ที่ดีได้มาตรฐาน

1.ยุทธศาสตร์การพัฒนาด้านโครงสร้างพื้นฐาน

1.2 แผนงานอุตสาหกรรมและการโยธา

ที่	โครงการ	วัตถุประสงค์	เป้าหมาย (ผลผลิตของโครงการ)	งบประมาณ					ตัวชี้วัด (KPI)	ผลที่คาดว่าจะ จะได้รับ	หน่วยงาน รับผิดชอบหลัก
				2566 (บาท)	2567 (บาท)	2568 (บาท)	2569 (บาท)	2570 (บาท)			
173	ปรับปรุงภูมิทัศน์ บริเวณที่ สาธารณะประโยชน์ หมู่ที่ 5 ต. หนองไธ้ ข้างรพ.สต.ห้วยหิน	เพื่อปรับปรุงภูมิ ทัศน์พื้นที่ สาธารณะประโยชน์ หมู่ที่ 5 บริเวณ รพ.สต.ห้วยหิน ให้ เป็นสัดส่วนเป็น ระเบียบเรียบร้อย สวยงาม	ปรับปรุงภูมิทัศน์พื้นที่ สาธารณะประโยชน์ หมู่ที่ 5	-	-	250,000.00	-	-	ปรับปรุงภูมิ ทัศน์ บริเวณที่ สาธารณะประโยชน์ หมู่ที่ 5 จำนวน 1 แห่ง	พื้นที่โดยรอบได้รับ การปรับปรุงภูมิทัศน์ พื้นที่สาธารณะ ประโยชน์ให้เป็น สัดส่วน เป็นระเบียบ เรียบร้อยสวยงาม	กองช่าง
174	โครงการปรับปรุงภูมิทัศน์บริเวณ ที่ทำการ อบต.หนองไธ้	เพื่อปรับปรุงภูมิ ทัศน์พื้นที่บริเวณที่ ทำการ อบต.หนอง ไธ้ให้เป็นสัดส่วน ดูเป็นระเบียบ เรียบร้อยสวยงาม และมีการปรับปรุง พื้นที่สำหรับบริการ ประชาชน	ปรับปรุงภูมิทัศน์ บริเวณที่ ทำการ อบต.หนองไธ้ จำนวน 1 แห่ง			300,000			ปรับปรุงภูมิ ทัศน์บริเวณที่ ทำการ อบต. หนองไธ้ จำนวน 1 แห่ง	ที่ทำการ อบต.มีภูมิ ทัศน์ที่เป็นระเบียบ เรียบร้อยสวยงาม มีพื้นที่สำหรับ อำนวยความสะดวก ในการบริการ ประชาชนมากขึ้น	กองช่าง

รายละเอียดโครงการพัฒนา  
แผนพัฒนาท้องถิ่น (พ.ศ.2566-2570)

องค์การบริหารส่วนตำบลหนองไธ้ อำเภออุทุมพร จังหวัดสุพรรณบุรี

ก.ยุทธศาสตร์จังหวัดที่ 1. การเพิ่มศักยภาพการผลิตสินค้าเกษตรและอุตสาหกรรมให้ได้มาตรฐาน เพื่อการแข่งขันทางการค้าและการพัฒนาที่ยั่งยืน , 4.การยกระดับคุณภาพชีวิตของประชาชน  
ข.ยุทธศาสตร์การพัฒนาขององค์กรปกครองส่วนท้องถิ่นในเขตจังหวัดที่ 7.การพัฒนาโครงสร้างพื้นฐานและระบบสาธารณูปโภคให้อยู่ในเกณฑ์ที่ดีได้มาตรฐาน

1.ยุทธศาสตร์การพัฒนาด้านโครงสร้างพื้นฐาน

1.2 แผนงานอุตสาหกรรมและการโยธา

ที่	โครงการ	วัตถุประสงค์	เป้าหมาย (ผลผลิตของโครงการ)	งบประมาณ					ตัวชี้วัด (KPI)	ผลที่คาดว่าจะได้รับ	หน่วยงาน รับผิดชอบหลัก
				2566 (บาท)	2567 (บาท)	2568 (บาท)	2569 (บาท)	2570 (บาท)			
175	โครงการสร้างเขื่อนกันดินพังบริเวณหลังสนามกีฬา อบต.หนองไธ้ หมู่ที่ 10 ต.หนองไธ้	เพื่อกันดินไม่ให้พังทลาย มีความแข็งแรงมากขึ้น	ก่อสร้างเขื่อนกันดินบริเวณหลังสนามกีฬา จำนวน 1 แห่ง	100,000	-	-	-	-	การพังทลายของดินลดลง	มีเขื่อนกันดินที่แข็งแรง ไม่ให้เกิดการพังทลายของดิน	กองช่าง
176	โครงการก่อสร้างกำแพงกันดินบริเวณด้านหลังสนามฟุตบอล อบต.หนองไธ้หมู่ที่ 10 ต.หนองไธ้	เพื่อเป็นแนวกันกันดินไม่ให้พังทลายเกิดความแข็งแรงและปลอดภัย	ก่อสร้างกำแพงกันดินบริเวณด้านหลังสนามฟุตบอล อบต.หนองไธ้ จำนวน 1 แห่ง	100,000	-	-	-	-	มีแนวกำแพงกันดิน บริเวณหลังสนามฟุตบอล อบต.	มีกำแพงแนวกันกันดินที่แข็งแรงและปลอดภัยบริเวณหลังสนามฟุตบอล	กองช่าง
รวม	แผนงานอุตสาหกรรมและการโยธา			12,311,390	9,766,620	15,660,590	12,029,220	12,107,790			

รายละเอียดโครงการพัฒนา  
แผนพัฒนาท้องถิ่น (พ.ศ.๒๕๖๖-๒๕๗๐)  
(แบบ ผ. ๐๒)

๑. ยุทธศาสตร์การพัฒนาด้านโครงสร้างพื้นฐาน

๑.๓ แผนงานการเกษตร

รายละเอียดโครงการพัฒนา

แผนพัฒนาท้องถิ่น (พ.ศ.2566-2570)

องค์การบริหารส่วนตำบลหนองโอง อำเภอกู่ทอง จังหวัดสุพรรณบุรี

ก.ยุทธศาสตร์จังหวัดที่ 3 การส่งเสริมคุณภาพสิ่งแวดล้อมควบคู่การอนุรักษ์ทรัพยากรธรรมชาติ คู่ความยั่งยืน

ข.ยุทธศาสตร์การพัฒนาขององค์การปกครองส่วนท้องถิ่นในเขตจังหวัดที่ 7.การพัฒนาโครงสร้างพื้นฐานและระบบสาธารณูปโภคให้อยู่ในเกณฑ์ที่ดีได้มาตรฐาน

1.ยุทธศาสตร์การพัฒนาด้านโครงสร้างพื้นฐาน

1.3 แผนงานการเกษตร

ที่	โครงการ	วัตถุประสงค์	เป้าหมาย (ผลผลิตของโครงการ)	งบประมาณ					ตัวชี้วัด (KPI)	ผลที่คาดว่าจะได้รับ	หน่วยงาน รับผิดชอบหลัก
				2566 (บาท)	2567 (บาท)	2568 (บาท)	2569 (บาท)	2570 (บาท)			
1	โครงการขุดลอกคลองสาธารณะในพื้นที่ หมู่ที่ 1 ต.หนองโอง จากคลองคตที่ เส้นหลังวัดคตที่ ถึงบริเวณลานตากข้าวเขตติดต่อหมู่ที่ 11	เพื่อการระบายน้ำที่สะดวก มีแหล่งน้ำสำหรับอุปโภคบริโภค และทำการเกษตรอย่างเพียงพอ	ขุดลอกคลองสาธารณะในพื้นที่ หมู่ที่ 1 จากคลองคตที่ เส้นหลังวัดคตที่ ถึงบริเวณลานตากข้าวเขตติดต่อหมู่ที่ 11	150,000	-	-	150,000	-	ขุดลอกคลองสาธารณะ จำนวน 1 แห่ง	ประชาชนมีน้ำใช้อย่างเพียงพอและมีเส้นทางระบายน้ำที่คล่องตัวขึ้น	กองช่าง
2	โครงการขุดลอกคลองสาธารณะในพื้นที่ หมู่ที่ 1 ต.หนองโอง จากคลองคตที่ บริเวณบ้านนางสาว ฮ่วมรุน ถึงบริเวณนายสาวท ดอนแสง	เพื่อการระบายน้ำที่สะดวก มีแหล่งน้ำสำหรับอุปโภคบริโภค และทำการเกษตรอย่างเพียงพอ	ขุดลอกคลองสาธารณะในพื้นที่ หมู่ที่ 1 จากคลองคตที่บริเวณบ้านนางสาว ฮ่วนรุน ถึงบริเวณนายสาวท ดอนแสง	-	150,000	-	-	150,000	ขุดลอกคลองสาธารณะ จำนวน 1 แห่ง	ประชาชนมีน้ำใช้อย่างเพียงพอและมีเส้นทางระบายน้ำที่คล่องตัวขึ้น	กองช่าง
3	โครงการขุดลอกคลองสาธารณะในพื้นที่ หมู่ที่ 1 ต.หนองโอง จากบริเวณนายประสิทธิ์ เพชรสะแก ถึงบริเวณนายสุวัฒน์ อ่อนวิมล	เพื่อการระบายน้ำที่สะดวก มีแหล่งน้ำสำหรับอุปโภคบริโภค และทำการเกษตรอย่างเพียงพอ	ขุดลอกคลองสาธารณะในพื้นที่ หมู่ที่ 1 จากบริเวณนายประสิทธิ์ เพชรสะแก ถึงบริเวณนายสุวัฒน์ อ่อนวิมล	-	100,000	-	100,000	-	ขุดลอกคลองสาธารณะ จำนวน 1 แห่ง	ประชาชนมีน้ำใช้อย่างเพียงพอและมีเส้นทางระบายน้ำที่คล่องตัวขึ้น	กองช่าง

รายละเอียดโครงการพัฒนา  
แผนพัฒนาท้องถิ่น (พ.ศ.2566-2570)

องค์การบริหารส่วนตำบลหนองโอง อำเภออุ้มทอง จังหวัดสุพรรณบุรี

ก.ยุทธศาสตร์จังหวัดที่ 3 การส่งเสริมคุณภาพสิ่งแวดล้อมควบคู่การอนุรักษ์ทรัพยากรธรรมชาติ สู่ความยั่งยืน

ข.ยุทธศาสตร์การพัฒนาขององค์กรปกครองส่วนท้องถิ่นในเขตจังหวัดที่ 7.การพัฒนาโครงสร้างพื้นฐานและระบบสาธารณูปโภคให้อยู่ในเกณฑ์ที่ดีได้มาตรฐาน

1.ยุทธศาสตร์การพัฒนาด้านโครงสร้างพื้นฐาน

1.3 แผนงานการเกษตร

ที่	โครงการ	วัตถุประสงค์	เป้าหมาย (ผลผลิตของโครงการ)	งบประมาณ					ตัวชี้วัด (KPI)	ผลที่คาดว่าจะได้รับ	หน่วยงาน รับผิดชอบหลัก
				2566 (บาท)	2567 (บาท)	2568 (บาท)	2569 (บาท)	2570 (บาท)			
4	โครงการขุดลอกร่องน้ำ สาธารณะ หมู่ที่ 2 ต.หนองโอง จากน่านางนวลจันทร์ ลีสุข สาม ถึงนายเสริม อิ่มทอง	เพื่อการระบายน้ำที่ สะดวก มีแหล่งน้ำ สำหรับอุปโภคบริโภค และทำการเกษตรอย่าง เพียงพอ	ขุดลอกร่องน้ำขอยสาธารณะ หมู่ที่ 2 จากน่านาง นวลจันทร์ ลีสุขสาม ถึงนาย เสริม อิ่มทอง	-	60,000	-	60,000	-	ขุดลอกร่องน้ำ สาธารณะ จำนวน 1 แห่ง	ประชาชนมีน้ำใช้ อย่างเพียงพอและมี เส้นทางระบายน้ำที่ คล่องตัวขึ้น	กองช่าง
5	โครงการขุดลอกร่องน้ำ สาธารณะ หมู่ที่ 2 ต.หนอง โอง บริเวณน่านางวาสนา แจ่ม จรัส ถึงนายบัว ไชระเวก	เพื่อการระบายน้ำที่ สะดวก มีแหล่งน้ำ สำหรับอุปโภคบริโภค และทำการเกษตรอย่าง เพียงพอ	ขุดลอกร่องน้ำขอยสาธารณะ หมู่ที่ 2 บริเวณน่านาง วาสนา แจ่มจรัส ถึงนายบัว ไชระเวก	20,000	-	-	20,000	-	ขุดลอกร่องน้ำ สาธารณะ จำนวน 1 แห่ง	ประชาชนมีน้ำใช้ อย่างเพียงพอและมี เส้นทางระบายน้ำที่ คล่องตัวขึ้น	กองช่าง
6	โครงการขุดลอกร่องน้ำพร้อม วางท่อระบายน้ำ หมู่ที่ 2 ต. หนองโอง จากที่นางวงเดือนโช ระเวก ถึงที่นางธัญพร ไตรยาง	เพื่อการระบายน้ำที่ สะดวก มีแหล่งน้ำ สำหรับอุปโภคบริโภค และทำการเกษตรอย่าง เพียงพอ	ขุดลอกร่องน้ำพร้อมวางท่อ ระบายน้ำ หมู่ที่ 2 ต.หนอง โอง จากที่นางวงเดือนโช ระเวก ถึงที่นางธัญพร ไตรยาง	50,000	-	50,000	-	-	ขุดลอกร่องน้ำ พร้อม วางท่อ จำนวน 1 แห่ง	ประชาชนมีน้ำใช้ อย่างเพียงพอและมี เส้นทางระบายน้ำที่ คล่องตัวขึ้น	กองช่าง

รายละเอียดโครงการพัฒนา

แผนพัฒนาท้องถิ่น (พ.ศ.2566-2570)

องค์การบริหารส่วนตำบลหนองโอง อำเภอกู่ทอง จังหวัดสุพรรณบุรี

ก.ยุทธศาสตร์จังหวัดที่ 3 การส่งเสริมคุณภาพสิ่งแวดล้อมควบคู่การอนุรักษ์ทรัพยากรธรรมชาติ สุขภาพยั่งยืน

ข.ยุทธศาสตร์การพัฒนาขององค์กรปกครองส่วนท้องถิ่นในเขตจังหวัดที่ 7.การพัฒนาโครงสร้างพื้นฐานและระบบสาธารณูปโภคให้อยู่ในเกณฑ์ที่ดีได้มาตรฐาน

1.ยุทธศาสตร์การพัฒนาด้านโครงสร้างพื้นฐาน

1.3 แผนงานการเกษตร

ที่	โครงการ	วัตถุประสงค์	เป้าหมาย (ผลผลิตของโครงการ)	งบประมาณ					ตัวชี้วัด (KPI)	ผลที่คาดว่าจะได้รับ	หน่วยงาน รับผิดชอบหลัก
				2566 (บาท)	2567 (บาท)	2568 (บาท)	2569 (บาท)	2570 (บาท)			
7	โครงการขุดลอกร่องน้ำ สาธารณะ หมู่ที่ 2 ต.หนองโอง จากที่นางฉลวย พรหมทัน ถึงที่ นายสำรวย ไชระเวก	เพื่อการระบายน้ำที่ สะดวก มีแหล่งน้ำ สำหรับอุปโภคบริโภค และทำการเกษตรอย่าง เพียงพอ	ขุดลอกร่องน้ำสาธารณะ หมู่ ที่ 2 ต.หนองโอง จากที่นาง ฉลวย พรหมทัน ถึงที่นาย สำรวย ไชระเวก	50,000	-	50,000	-	-	ขุดลอกร่องน้ำ สาธารณะ จำนวน 1 แห่ง	ประชาชนมีน้ำใช้ อย่างเพียงพอและมี เส้นทางระบายน้ำที่ คล่องตัวขึ้น	กองช่าง
8	โครงการขุดลอกร่องน้ำ สาธารณะ หมู่ที่ 4 ต.หนองโอง เส้นจากถนนลาดยางหนอง หลุม-หนองกุฎีทอง ถึงถนน ทางหลวง 333 เส้นอุ้มทอง-สระ กระโจม	เพื่อการระบายน้ำที่ สะดวก มีแหล่งน้ำ สำหรับอุปโภคบริโภค และทำการเกษตรอย่าง เพียงพอ	ขุดลอกร่องน้ำสาธารณะ หมู่ ที่ 4 จำนวน 2 ร่อง เส้นจาก ถนนลาดยาง หนองหลุม- หนองกุฎีทอง ถึงถนนทาง หลวง 333	-	150,000	-	-	150,000	ขุดลอกร่องน้ำ สาธารณะ จำนวน 2 แห่ง	ประชาชนมีน้ำใช้ อย่างเพียงพอและมี เส้นทางระบายน้ำที่ คล่องตัวขึ้น	กองช่าง
9	โครงการขุดลอกร่องน้ำ สาธารณะ หมู่ที่ 4 ต.หนองโอง จากถนนลาดยางหนองหลุม- หนองกุฎีทอง ถึงสระหนองแขม	เพื่อการระบายน้ำที่ สะดวก มีแหล่งน้ำ สำหรับอุปโภคบริโภค และทำการเกษตรอย่าง เพียงพอ	ขุดลอกร่องน้ำสาธารณะ หมู่ ที่ 4 จากถนนลาดยางหนอง หลุม-หนองกุฎีทอง ถึงสระ หนองแขม	100,000	-	-	100,000	-	ขุดลอกร่องน้ำ สาธารณะ จำนวน 1 แห่ง	ประชาชนมีน้ำใช้ อย่างเพียงพอและมี เส้นทางระบายน้ำที่ คล่องตัวขึ้น	กองช่าง

รายละเอียดโครงการพัฒนา  
แผนพัฒนาท้องถิ่น (พ.ศ.2566-2570)

องค์การบริหารส่วนตำบลหนองโอง อำเภออุ้มทอง จังหวัดสุพรรณบุรี

ก.ยุทธศาสตร์จังหวัดที่ 3 การส่งเสริมคุณภาพสิ่งแวดล้อมควบคู่การอนุรักษ์ทรัพยากรธรรมชาติ สู่ความยั่งยืน

ข.ยุทธศาสตร์การพัฒนาขององค์กรปกครองส่วนท้องถิ่นในเขตจังหวัดที่ 7.การพัฒนาโครงสร้างพื้นฐานและระบบสาธารณูปโภคให้อยู่ในเกณฑ์ที่ดีมาตรฐาน

1.ยุทธศาสตร์การพัฒนาด้านโครงสร้างพื้นฐาน

1.3 แผนงานการเกษตร

ที่	โครงการ	วัตถุประสงค์	เป้าหมาย (ผลผลิตของโครงการ)	งบประมาณ					ตัวชี้วัด (KPI)	ผลที่คาดว่าจะได้รับ	หน่วยงาน รับผิดชอบหลัก
				2566 (บาท)	2567 (บาท)	2568 (บาท)	2569 (บาท)	2570 (บาท)			
10	โครงการขุดลอกร่องน้ำ สาธารณะ หมู่ที่ 6 ต.หนองโอง จากบริเวณนาของผู้ใหญ่รัตน ถึงบริเวณนายนายวิชัย ผลบุญ	เพื่อการระบายน้ำที่ สะดวก มีแหล่งน้ำ สำหรับอุปโภคบริโภค และทำการเกษตรอย่าง เพียงพอ	ขุดลอกร่องน้ำสาธารณะ หมู่ ที่ 6 จากบริเวณนาของ ผู้ใหญ่รัตน ถึงบริเวณนา นายวิชัย ผลบุญ	100,000	-	-	100,000	-	ขุดลอกร่องน้ำ สาธารณะ จำนวน 1 แห่ง	ประชาชนมีน้ำใช้ อย่างเพียงพอและมี เส้นทางระบายน้ำที่ คล่องตัวขึ้น	กองช่าง
11	โครงการขุดลอกร่องน้ำ สาธารณะ หมู่ที่ 6 ต.หนองโอง จากบริเวณนายนายสวิง นิล เพชร ถึงบริเวณนายนายบุญส่ง ถิ่นวงแดง	เพื่อการระบายน้ำที่ สะดวก มีแหล่งน้ำ สำหรับอุปโภคบริโภค และทำการเกษตรอย่าง เพียงพอ	ขุดลอกร่องน้ำสาธารณะ หมู่ ที่ 6 จากบริเวณนายนายสวิง นิลเพชร ถึงบริเวณนายนาย บุญส่ง ถิ่นวงแดง	-	150,000	-	-	150,000	ขุดลอกร่องน้ำ สาธารณะ จำนวน 1 แห่ง	ประชาชนมีน้ำใช้ อย่างเพียงพอและมี เส้นทางระบายน้ำที่ คล่องตัวขึ้น	กองช่าง
12	โครงการขุดลอกคลองระบาย น้ำ หมู่ที่ 6 ต.หนองโอง บริเวณหน้าบ้านนางประทุม จันทร์สุชาติ ถึงคลองส่งน้ำ มอ.24 ซ้าย	เพื่อการระบายน้ำที่ สะดวก มีแหล่งน้ำ สำหรับอุปโภคบริโภค และทำการเกษตรอย่าง เพียงพอ	ขุดลอกคลองระบายน้ำ หมู่ที่ 6 บริเวณหน้าบ้านนางประ ทุม จันทร์สุชาติ ถึงคลองส่ง น้ำ มอ.24 ซ้าย	150,000	-	150,000	-	-	ขุดลอกคลองระบาย น้ำ จำนวน 1 แห่ง	ประชาชนมีน้ำใช้ อย่างเพียงพอและมี เส้นทางระบายน้ำที่ คล่องตัวขึ้น	กองช่าง

รายละเอียดโครงการพัฒนา

แผนพัฒนาท้องถิ่น (พ.ศ.2566-2570)

องค์การบริหารส่วนตำบลหนองโอง อำเภออุ้มทอง จังหวัดสุพรรณบุรี

ก.ยุทธศาสตร์จังหวัดที่ 3 การส่งเสริมคุณภาพสิ่งแวดล้อมควบคู่การอนุรักษ์ทรัพยากรธรรมชาติ สู่ความยั่งยืน

ข.ยุทธศาสตร์การพัฒนาขององค์กรปกครองส่วนท้องถิ่นในเขตจังหวัดที่ 7.การพัฒนาโครงสร้างพื้นฐานและระบบสาธารณูปโภคให้อยู่ในเกณฑ์ที่ได้มาตรฐาน

1.ยุทธศาสตร์การพัฒนาด้านโครงสร้างพื้นฐาน

1.3 แผนงานการเกษตร

ที่	โครงการ	วัตถุประสงค์	เป้าหมาย (ผลผลิตของโครงการ)	งบประมาณ					ตัวชี้วัด (KPI)	ผลที่คาดว่าจะได้รับ	หน่วยงาน รับผิดชอบหลัก
				2566 (บาท)	2567 (บาท)	2568 (บาท)	2569 (บาท)	2570 (บาท)			
13	โครงการขุดลอกร่องน้ำซอยระบายน้ำ หมู่ที่ 6 ต.หนองโอง บริเวณไร่นางประทุม จันทรสุชาติ ถึงบ้านนางมาลี เชื้อเพชร	เพื่อการระบายน้ำที่สะดวก มีแหล่งน้ำสำหรับอุปโภคบริโภค และทำการเกษตรอย่างเพียงพอ	ขุดลอกร่องน้ำซอยระบายน้ำ หมู่ที่ 6 ต.หนองโอง บริเวณไร่นางประทุม จันทรสุชาติ ถึงบ้านนางมาลี เชื้อเพชร	150,000	-	150,000	-	-	ขุดลอกร่องน้ำสาธารณะ จำนวน 1 แห่ง	ประชาชนมีน้ำใช้ อย่างเพียงพอและมีเส้นทางระบายน้ำที่คล่องตัวขึ้น	กองช่าง
14	โครงการขุดลอกคลองระบายน้ำ หมู่ที่ 6 ต.หนองโอง บริเวณลานตากข้าวถึงเขตติดต่อตำบลเจดีย์	เพื่อการระบายน้ำที่สะดวก มีแหล่งน้ำสำหรับอุปโภคบริโภค และทำการเกษตรอย่างเพียงพอ	ขุดลอกคลองระบายน้ำ หมู่ที่ 6 บริเวณลานตากข้าวถึงเขตติดต่อตำบลเจดีย์	-	380,000	-	380,000	-	ขุดลอกคลองระบายน้ำ จำนวน 1 แห่ง	ประชาชนมีน้ำใช้ อย่างเพียงพอและมีเส้นทางระบายน้ำที่คล่องตัวขึ้น	กองช่าง
15	โครงการขุดลอกคลองระบายน้ำ หมู่ที่ 7,1 ต.หนองโอง (ตั้งแต่สะพาน คสล.ถึงตำบลกระเจียน)	เพื่อการระบายน้ำที่สะดวก มีแหล่งน้ำสำหรับอุปโภคบริโภค และทำการเกษตรอย่างเพียงพอ	ขุดลอกคลองระบายน้ำ หมู่ที่ 7,1 (ตั้งแต่สะพาน คสล.ถึงตำบลกระเจียน)	300,000	-	-	-	300,000	ขุดลอกคลองระบายน้ำ จำนวน 1 แห่ง	ประชาชนมีน้ำใช้ อย่างเพียงพอและมีเส้นทางระบายน้ำที่คล่องตัวขึ้น	กองช่าง

รายละเอียดโครงการพัฒนา

แผนพัฒนาท้องถิ่น (พ.ศ.2566-2570)

องค์การบริหารส่วนตำบลหนองโอง อำเภออุทุมพร จังหวัดสุพรรณบุรี

ก.ยุทธศาสตร์จังหวัดที่ 3 การส่งเสริมคุณภาพสิ่งแวดล้อมควบคู่การอนุรักษ์ทรัพยากรธรรมชาติ สุขภาพยั่งยืน

ข.ยุทธศาสตร์การพัฒนาขององค์กรปกครองส่วนท้องถิ่นในเขตจังหวัดที่ 7.การพัฒนาโครงสร้างพื้นฐานและระบบสาธารณูปโภคให้อยู่ในเกณฑ์ที่ได้มาตรฐาน

1.ยุทธศาสตร์การพัฒนาด้านโครงสร้างพื้นฐาน

1.3 แผนงานการเกษตร

ที่	โครงการ	วัตถุประสงค์	เป้าหมาย (ผลผลิตของโครงการ)	งบประมาณ					ตัวชี้วัด (KPI)	ผลที่คาดว่าจะได้รับ	หน่วยงาน รับผิดชอบหลัก
				2566 (บาท)	2567 (บาท)	2568 (บาท)	2569 (บาท)	2570 (บาท)			
16	โครงการขุดลอกคลองซอยระบายน้ำ หมู่ที่ 7 ต.หนองโอง ทางไปหนองใหญ่ จากบ้านนายพิทักษ์ โพธิ์ใบ ถึงบ้านนายถวัลย์ เหมลี	เพื่อการระบายน้ำที่สะดวกไม่ท่วมขัง มีแหล่งน้ำสำหรับอุปโภคบริโภค และทำการเกษตรอย่างเพียงพอ	ขุดลอกคลองซอยระบายน้ำ หมู่ที่ 7 ทางไปหนองใหญ่ จากบ้านนายพิทักษ์ โพธิ์ใบ ถึงบ้านนายถวัลย์ เหมลี ระยะทาง 120 เมตร	100,000	-	100,000	-	100,000	ขุดลอกคลองระบายน้ำ จำนวน 1 แห่ง	ประชาชนมีน้ำใช้อย่างเพียงพอและมีเส้นทางระบายน้ำที่คล่องตัวขึ้น	กองช่าง
17	โครงการขุดลอกร่องน้ำสาธารณะ หมู่ที่ 8 ต.หนองโอง จากคลองชลประทานมะขามเฒ่า ถึงถนนลาดยางบ้านหนองหลุม-หนองกุฎีทอง	เพื่อการระบายน้ำที่สะดวก มีแหล่งน้ำสำหรับอุปโภคบริโภค และทำการเกษตรอย่างเพียงพอ	ขุดลอกร่องน้ำสาธารณะ หมู่ที่ 8 จากคลองมะขามเฒ่า ถึงถนนลาดยางหนองหลุม-หนองกุฎีทอง จำนวน 2 เส้น ระยะทางรวม 1,700 ม.	-	-	100,000	-	-	ขุดลอกร่องน้ำสาธารณะ จำนวน 2 แห่ง	ประชาชนมีน้ำใช้อย่างเพียงพอและมีเส้นทางระบายน้ำที่คล่องตัวขึ้น	กองช่าง
18	โครงการขุดลอกร่องน้ำสาธารณะ หมู่ที่ 8 ต.หนองโอง จากคลองชลประทาน มะขามเฒ่า ถึงบ้านนายบุญมี ทับแก้ว	เพื่อการระบายน้ำที่สะดวก มีแหล่งน้ำสำหรับอุปโภคบริโภค และทำการเกษตรอย่างเพียงพอ	ขุดลอกร่องน้ำสาธารณะ หมู่ที่ 8 จากคลองชลประทานมะขามเฒ่า ถึงบ้านนายบุญมี ทับแก้ว	-	60,000	-	-	60,000	ขุดลอกร่องน้ำสาธารณะ จำนวน 1 แห่ง	ประชาชนมีน้ำใช้อย่างเพียงพอและมีเส้นทางระบายน้ำที่คล่องตัวขึ้น	กองช่าง

รายละเอียดโครงการพัฒนา

แผนพัฒนาท้องถิ่น (พ.ศ.2566-2570)

องค์การบริหารส่วนตำบลหนองไฉ่ อำเภอกู่ทอง จังหวัดสุพรรณบุรี

ก.ยุทธศาสตร์จังหวัดที่ 3 การส่งเสริมคุณภาพสิ่งแวดล้อมควบคู่การอนุรักษ์ทรัพยากรธรรมชาติ สุขภาพยั่งยืน

ข.ยุทธศาสตร์การพัฒนาขององค์กรปกครองส่วนท้องถิ่นในเขตจังหวัดที่ 7.การพัฒนาโครงสร้างพื้นฐานและระบบสาธารณูปโภคให้อยู่ในเกณฑ์ที่ดีได้มาตรฐาน

1.ยุทธศาสตร์การพัฒนาด้านโครงสร้างพื้นฐาน

1.3 แผนงานการเกษตร

ที่	โครงการ	วัตถุประสงค์	เป้าหมาย (ผลผลิตของโครงการ)	งบประมาณ					ตัวชี้วัด (KPI)	ผลที่คาดว่าจะได้รับ	หน่วยงาน รับผิดชอบหลัก
				2566 (บาท)	2567 (บาท)	2568 (บาท)	2569 (บาท)	2570 (บาท)			
19	โครงการขุดลอกร่องน้ำ สาธารณะ หมู่ที่ 10 ต.หนอง ไฉ่ ซอยหน้าบ้านนายอนุช รอดเพชร ไปถึงที่นางนงนุช ปานอ่อน	เพื่อการระบายน้ำที่ สะดวก มีแหล่งน้ำ สำหรับอุปโภคบริโภค และทำการเกษตรอย่าง เพียงพอ	ขุดลอกร่องน้ำสาธารณะ หมู่ ที่ 10 ซอยหน้าบ้านนาย อนุช รอดเพชร ไปถึงที่นา นางนงนุช ปานอ่อน	120,000	-	-	120,000	-	ขุดลอกร่องน้ำ สาธารณะ จำนวน 1 แห่ง	ประชาชนมีน้ำใช้ อย่างเพียงพอและมี เส้นทางระบายน้ำที่ คล่องตัวขึ้น	กองช่าง
20	โครงการขุดลอกร่องน้ำ สาธารณะ หมู่ที่ 10 ต.หนอง ไฉ่ จากบ้านนางเทียน แก้ว หอมคำ ถึงอู่มะลิลคลองน้ำคณที	เพื่อการระบายน้ำที่ สะดวก มีแหล่งน้ำ สำหรับอุปโภคบริโภค และทำการเกษตรอย่าง เพียงพอ	ขุดลอกร่องน้ำสาธารณะ หมู่ ที่ 10 จากบ้านนางเทียน แก้วหอมคำ ถึงอู่มะลิลคลอง น้ำคณที	100,000	-	100,000	-	-	ขุดลอกร่องน้ำ สาธารณะ จำนวน 1 แห่ง	ประชาชนมีน้ำใช้ อย่างเพียงพอและมี เส้นทางระบายน้ำที่ คล่องตัวขึ้น	กองช่าง
21	โครงการขุดลอกร่องน้ำ สาธารณะ หมู่ที่ 10 ต.หนอง ไฉ่ จากนายชัย โรจน์บุญถึง ถึงนายเสนาะ มีศรี	เพื่อการระบายน้ำที่ สะดวก มีแหล่งน้ำ สำหรับอุปโภคบริโภค และทำการเกษตรอย่าง เพียงพอ	ขุดลอกร่องน้ำสาธารณะ หมู่ ที่ 10 จากนายชัย โรจน์ บุญถึง ถึงนายเสนาะ มีศรี	-	50,000	-	-	50,000	ขุดลอกร่องน้ำ สาธารณะ จำนวน 1 แห่ง	ประชาชนมีน้ำใช้ อย่างเพียงพอและมี เส้นทางระบายน้ำที่ คล่องตัวขึ้น	กองช่าง

รายละเอียดโครงการพัฒนา  
แผนพัฒนาท้องถิ่น (พ.ศ.2566-2570)

องค์การบริหารส่วนตำบลหนองไฉ่ อำเภอกู่ทอง จังหวัดสุพรรณบุรี

ก.ยุทธศาสตร์จังหวัดที่ 3 การส่งเสริมคุณภาพสิ่งแวดล้อมควบคู่การอนุรักษ์ทรัพยากรธรรมชาติ สู่ความยั่งยืน

ข.ยุทธศาสตร์การพัฒนาขององค์กรปกครองส่วนท้องถิ่นในเขตจังหวัดที่ 7.การพัฒนาโครงสร้างพื้นฐานและระบบสาธารณูปโภคให้อยู่ในเกณฑ์ที่ดีได้มาตรฐาน

1.ยุทธศาสตร์การพัฒนาด้านโครงสร้างพื้นฐาน

1.3 แผนงานการเกษตร

ที่	โครงการ	วัตถุประสงค์	เป้าหมาย (ผลผลิตของโครงการ)	งบประมาณ					ตัวชี้วัด (KPI)	ผลที่คาดว่าจะได้รับ	หน่วยงาน รับผิดชอบหลัก
				2566 (บาท)	2567 (บาท)	2568 (บาท)	2569 (บาท)	2570 (บาท)			
22	โครงการขุดลอกร่องน้ำ สาธารณะ หมู่ที่ 10 ต.หนอง ไฉ่ จากน่านางภาวนา ระบาย ย้อย ถึงน่านางสายหยุด ท้อง ออ่อน	เพื่อการระบายน้ำที่ สะดวก มีแหล่งน้ำ สำหรับอุปโภคบริโภค และทำการเกษตรอย่าง เพียงพอ	ขุดลอกร่องน้ำสาธารณะ หมู่ ที่ 10 จากน่านางภาวนา ระบายย้อย ถึงน่านางสายหยุด ท้องออ่อน	-	-	100,000	-	-	ขุดลอกร่องน้ำ สาธารณะ จำนวน 1 แห่ง	ประชาชนมีน้ำใช้ อย่างเพียงพอและมี เส้นทางระบายน้ำที่ คล่องตัวขึ้น	กองช่าง
23	โครงการขุดลอกคลองส่งน้ำ หมู่ที่ 10 ต.หนองไฉ่ จากนา นายนฤทธิ์ รอดเพชร ถึงนา นายสมจิต มากระจัน	เพื่อการระบายน้ำที่ สะดวก มีแหล่งน้ำ สำหรับอุปโภคบริโภค และทำการเกษตรอย่าง เพียงพอ	ขุดลอกคลองส่งน้ำ หมู่ที่ 10 ต.หนองไฉ่ จากน่านาย นฤทธิ์ รอดเพชร ถึงน่านาย สมจิต มากระจัน	100,000	-	-	-	100,000	ขุดลอกคลองส่งน้ำ จำนวน 1 แห่ง	ประชาชนมีน้ำใช้ อย่างเพียงพอและมี เส้นทางระบายน้ำที่ คล่องตัวขึ้น	กองช่าง
24	โครงการขุดลอกร่องน้ำ สาธารณะประโยชน์ หมู่ที่ 10 ต.หนองไฉ่ จากบ้านนาง ภาวนา ระบายย้อย ถึงคลอง 24 ซ้าย	เพื่อการระบายน้ำที่ สะดวก มีแหล่งน้ำ สำหรับอุปโภคบริโภค และทำการเกษตรอย่าง เพียงพอ	ขุดลอกร่องน้ำสาธารณะ ประโยชน์ หมู่ที่ 10 ต.หนอง ไฉ่ จากบ้านนางภาวนา ระบายย้อย ถึงคลอง 24 ซ้าย	-	100,000	-	100,000	-	ขุดลอกร่องน้ำ สาธารณะ จำนวน 1 แห่ง	ประชาชนมีน้ำใช้ อย่างเพียงพอและมี เส้นทางระบายน้ำที่ คล่องตัวขึ้น	กองช่าง

รายละเอียดโครงการพัฒนา

แผนพัฒนาท้องถิ่น (พ.ศ.2566-2570)

องค์การบริหารส่วนตำบลหนองโอง อำเภอกู่ทอง จังหวัดสุพรรณบุรี

ก.ยุทธศาสตร์จังหวัดที่ 3 การส่งเสริมคุณภาพสิ่งแวดล้อมควบคู่การอนุรักษ์ทรัพยากรธรรมชาติ สุขภาพยั่งยืน

ข.ยุทธศาสตร์การพัฒนาขององค์กรปกครองส่วนท้องถิ่นในเขตจังหวัดที่ 7.การพัฒนาโครงสร้างพื้นฐานและระบบสาธารณูปโภคให้อยู่ในเกณฑ์ที่ดีมามาตรฐาน

1.ยุทธศาสตร์การพัฒนาด้านโครงสร้างพื้นฐาน

1.3 แผนงานการเกษตร

ที่	โครงการ	วัตถุประสงค์	เป้าหมาย (ผลผลิตของโครงการ)	งบประมาณ					ตัวชี้วัด (KPI)	ผลที่คาดว่าจะได้รับ	หน่วยงาน รับผิดชอบหลัก
				2566 (บาท)	2567 (บาท)	2568 (บาท)	2569 (บาท)	2570 (บาท)			
25	โครงการขุดลอกร่องระบายน้ำ หมู่ที่ 11 ต.หนองโอง หลังอู่ นายอุทัย ดาบธรรม (ติดทางหลวง333) ถึงหมู่ที่ 3 บ้านโคก	เพื่อการระบายน้ำที่สะดวก มีแหล่งน้ำสำหรับอุปโภคบริโภค และทำการเกษตรอย่างเพียงพอ	ขุดลอกร่องระบายน้ำ หมู่ที่ 11 หลังอู่ นายอุทัย ดาบธรรม (ติดทางหลวง333) ถึงหมู่ที่ 3 บ้านโคก	100,000	-	100,000	-	-	ขุดลอกร่องน้ำสาธารณะ จำนวน 1 แห่ง	ประชาชนมีน้ำใช้อย่างเพียงพอและมีเส้นทางระบายน้ำที่คล่องตัวขึ้น	กองช่าง
26	โครงการขุดลอกร่องระบายน้ำ หมู่ที่ 11 ต.หนองโอง จากที่นาของนายสมพงษ์ หมอยาดี ถึง ลานป่าช้าเก่า (ซอยหลังหงษ์ทองคอนกรีต)	เพื่อการระบายน้ำที่สะดวก มีแหล่งน้ำสำหรับอุปโภคบริโภค และทำการเกษตรอย่างเพียงพอ	ขุดลอกร่องระบายน้ำ หมู่ที่ 11 จากที่นาของนายสมพงษ์ หมอยาดี ถึงลานป่าช้าเก่า (ซอยหลังหงษ์ทองคอนกรีต)	120,000	-	-	-	120,000	ขุดลอกร่องน้ำสาธารณะ จำนวน 1 แห่ง	ประชาชนมีน้ำใช้อย่างเพียงพอและมีเส้นทางระบายน้ำที่คล่องตัวขึ้น	กองช่าง
27	โครงการขุดลอกลำห้วยตาแดงเพื่อการเกษตรในหมู่บ้าน หมู่ที่ 12 ต.หนองโอง	เพื่อการระบายน้ำที่สะดวก มีแหล่งน้ำสำหรับอุปโภคบริโภค และทำการเกษตรอย่างเพียงพอ	ขุดลอกลำห้วยตาแดง เพื่อทำการเกษตรในหมู่บ้าน หมู่ที่ 12 ต.หนองโอง	100,000	-	100,000	-	100,000	ขุดลอกลำห้วยตาแดง จำนวน 1 แห่ง	ประชาชนมีน้ำใช้อย่างเพียงพอและมีเส้นทางระบายน้ำที่คล่องตัวขึ้น	กองช่าง

รายละเอียดโครงการพัฒนา

แผนพัฒนาท้องถิ่น (พ.ศ.2566-2570)

องค์การบริหารส่วนตำบลหนองไธสง อำเภอบัวชุม จังหวัดสุพรรณบุรี

ก.ยุทธศาสตร์จังหวัดที่ 3 การส่งเสริมคุณภาพสิ่งแวดล้อมควบคู่การอนุรักษ์ทรัพยากรธรรมชาติ สุขภาพยั่งยืน

ข.ยุทธศาสตร์การพัฒนาขององค์กรปกครองส่วนท้องถิ่นในเขตจังหวัดที่ 7.การพัฒนาโครงสร้างพื้นฐานและระบบสาธารณูปโภคให้อยู่ในเกณฑ์ที่ดีมาตรฐาน

1.ยุทธศาสตร์การพัฒนาด้านโครงสร้างพื้นฐาน

1.3 แผนงานการเกษตร

ที่	โครงการ	วัตถุประสงค์	เป้าหมาย (ผลผลิตของโครงการ)	งบประมาณ					ตัวชี้วัด (KPI)	ผลที่คาดว่าจะได้รับ	หน่วยงาน รับผิดชอบหลัก
				2566 (บาท)	2567 (บาท)	2568 (บาท)	2569 (บาท)	2570 (บาท)			
28	โครงการขุดลอกร่องน้ำ สาธารณะ หมู่ที่ 14 ต.หนอง ไธสง จากคลองคณสี บริเวณนา ก้านเส้นชัย บริสุทธิ์ ถึง ถนนลาดยาง333 นานางสำเร็จ จีนกระจัน	เพื่อการระบายน้ำที่ สะดวก มีแหล่งน้ำ สำหรับอุปโภคบริโภค และทำการเกษตรอย่าง เพียงพอ	ขุดลอกร่องน้ำสาธารณะ หมู่ ที่ 14 ต.หนองไธสง จาก คลองคณสี บริเวณนา ก้าน เส้นชัย บริสุทธิ์ ถึง ถนนลาดยาง333 นานาง สำเร็จ จีนกระจัน	-	300,000	-	-	300,000	ขุดลอกร่องน้ำ สาธารณะ จำนวน 1 แห่ง	ประชาชนมีน้ำใช้ อย่างเพียงพอและมี เส้นทางระบายน้ำที่ คล่องตัวขึ้น	กองช่าง
29	โครงการขุดลอกร่องน้ำ สาธารณะ หมู่ที่ 14 ต.หนอง ไธสง จากบริเวณนานางสำเร็จ จีนกระจัน ถึงนานางจัด จีน กระจัน	เพื่อการระบายน้ำที่ สะดวก มีแหล่งน้ำ สำหรับอุปโภคบริโภค และทำการเกษตรอย่าง เพียงพอ	ขุดลอกร่องน้ำ หมู่ที่ 14 จากบริเวณนานางสำเร็จ จีน กระจัน ถึงนานางจัด จีนกระ จัน	-	150,000	-	-	150,000	ขุดลอกร่องน้ำ สาธารณะ จำนวน 1 แห่ง	ประชาชนมีน้ำใช้ อย่างเพียงพอและมี เส้นทางระบายน้ำที่ คล่องตัวขึ้น	กองช่าง
30	โครงการขุดบ่อน้ำ สาธารณะประโยชน์ หมู่ที่ 13 ต.หนองไธสง บริเวณที่ สาธารณะประโยชน์บ้านห้วย ตายัง	เพื่อให้ประชาชนมีน้ำใช้ อย่างเพียงพอ	ขุดบ่อน้ำ หมู่ที่ 13 บริเวณ ที่สาธารณะประโยชน์บ้าน ห้วยตายัง	-	-	42,900	-	42,900	ขุดบ่อน้ำ จำนวน 1 บ่อ	ประชาชนมีน้ำใช้ อย่างเพียงพอในการ อุปโภคบริโภคและ การเกษตร	กองช่าง

## รายละเอียดโครงการพัฒนา

แผนพัฒนาท้องถิ่น (พ.ศ.2566-2570)

องค์การบริหารส่วนตำบลหนองไฉ่ อำเภอกู่ทอง จังหวัดสุพรรณบุรี

ก.ยุทธศาสตร์จังหวัดที่ 3 การส่งเสริมคุณภาพสิ่งแวดล้อมควบคู่การอนุรักษ์ทรัพยากรธรรมชาติ สู่ความยั่งยืน

ข.ยุทธศาสตร์การพัฒนาขององค์กรปกครองส่วนท้องถิ่นในเขตจังหวัดที่ 7.การพัฒนาโครงสร้างพื้นฐานและระบบสาธารณูปโภคให้อยู่ในเกณฑ์ที่ดีได้มาตรฐาน

1.ยุทธศาสตร์การพัฒนาด้านโครงสร้างพื้นฐาน

1.3 แผนงานการเกษตร

ที่	โครงการ	วัตถุประสงค์	เป้าหมาย (ผลผลิตของโครงการ)	งบประมาณ					ตัวชี้วัด (KPI)	ผลที่คาดว่าจะได้รับ	หน่วยงาน รับผิดชอบหลัก
				2566 (บาท)	2567 (บาท)	2568 (บาท)	2569 (บาท)	2570 (บาท)			
31	โครงการขุดลอกพร้อมกำจัดวัชพืชคลองระบายน้ำ หมู่ที่ 1,7 ต.หนองไฉ่ จากบริเวณสะพานเหล็กหลังวัดทุ่งดิ่งชั้นถึงสะพาน คสล. บริเวณวัดคณธี	เพื่อการระบายน้ำที่สะดวกคล่องตัว มีแหล่งน้ำสำหรับใช้อุปโภคบริโภค และทำการเกษตรอย่างเพียงพอ	ขุดลอกพร้อมกำจัดวัชพืชคลองระบายน้ำ หมู่ที่ 1,7 ต.หนองไฉ่ จากบริเวณสะพานเหล็กหลังวัดทุ่งดิ่งชั้น ถึงสะพานคสล.บริเวณวัดคณธี	-	-	-	391,600	-	ขุดลอกพร้อมกำจัดวัชพืชคลองระบายน้ำ จำนวน 1 แห่ง	ประชาชนมีน้ำใช้อย่างเพียงพอและมีเส้นทางระบายน้ำที่คล่องตัวขึ้น ลดปัญหาน้ำท่วมขัง	กองช่าง
32	โครงการขุดลอกแหล่งน้ำ ในการเขตพื้นที่ตำบลหนองไฉ่	-เพื่อให้แหล่งน้ำมีการระบายน้ำที่คล่องตัวมากขึ้น ไม่ตื้นเขินและปราศจากวัชพืชหรือสิ่งกีดขวางทางน้ำ - เพื่อให้ประชาชนมีแหล่งน้ำใช้สำหรับอุปโภคบริโภคและการเกษตร	ขุดลอกแหล่งน้ำในเขตพื้นที่ตำบลหนองไฉ่ ในการขอรับการสนับสนุนเครื่องจักรกลในการขุดลอก จากอบจ.สุพรรณบุรี โดยทาง อบต.ดำเนินการสนับสนุนค่าวัสดุ น้ำมันเชื้อเพลิงและหล่อลื่น รวมถึงค่าใช้จ่ายอื่นๆ ที่เกี่ยวข้องในการดำเนินโครงการ	100,000	100,000	100,000	100,000	100,000	ร้อยละของประชาชนที่มีน้ำใช้เพื่อการอุปโภค บริโภคและการเกษตร ลดปัญหาการขาดแคลนน้ำในพื้นที่	มีแหล่งน้ำที่ได้รับ การดูแลรักษาในการขุดลอกให้มีการระบายน้ำที่คล่องตัวมากขึ้นและมีแหล่งน้ำใช้สำหรับอุปโภค และการทำการเกษตร	กองช่าง

รายละเอียดโครงการพัฒนา  
แผนพัฒนาท้องถิ่น (พ.ศ.2566-2570)

องค์การบริหารส่วนตำบลหนองโอง อำเภอกู่ทอง จังหวัดสุพรรณบุรี

ก.ยุทธศาสตร์จังหวัดที่ 3 การส่งเสริมคุณภาพสิ่งแวดล้อมควบคู่การอนุรักษ์ทรัพยากรธรรมชาติ สู่ความยั่งยืน

ข.ยุทธศาสตร์การพัฒนาขององค์กรปกครองส่วนท้องถิ่นในเขตจังหวัดที่ 7.การพัฒนาโครงสร้างพื้นฐานและระบบสาธารณูปโภคให้อยู่ในเกณฑ์ที่ดีได้มาตรฐาน

1.ยุทธศาสตร์การพัฒนาด้านโครงสร้างพื้นฐาน

1.3 แผนงานการเกษตร

ที่	โครงการ	วัตถุประสงค์	เป้าหมาย (ผลผลิตของโครงการ)	งบประมาณ					ตัวชี้วัด (KPI)	ผลที่คาดว่าจะได้รับ	หน่วยงาน รับผิดชอบหลัก
				2566 (บาท)	2567 (บาท)	2568 (บาท)	2569 (บาท)	2570 (บาท)			
33	โครงการเจาะบ่อบาดาล ภายในพื้นที่	เพื่อให้ประชาชนมีน้ำใช้ เพื่อการเกษตร	เจาะบ่อบาดาลภายในพื้นที่ ตำบลหนองโอง	150,000	150,000	150,000	150,000	150,000	ร้อยละของประชาชน ที่มีน้ำใช้สำหรับ การเกษตร	ประชาชนมีน้ำใช้ สำหรับการเกษตร	กองช่าง
34	โครงการก่อสร้างระบบ ธนาคารน้ำใต้ดิน ภายในพื้นที่	เพื่อเป็นการเก็บกักน้ำ ใต้ดิน เพิ่มปริมาณน้ำ บาดาลน้ำใต้ดินให้ เพียงพอต่อการอุปโภค บริโภคและใช้ทำ การเกษตร	ดำเนินการก่อสร้างระบบ เติมน้ำใต้ดินที่สามารถเก็บ กักน้ำฝนหรือน้ำหลากและ นำไปเก็บไว้ในชั้นน้ำใต้ดิน เพื่อเป็นการบริหารจัดการน้ำ ไว้ใช้ในชวงหน้าแล้งภายใน พื้นที่	200,000	-	200,000	-	200,000	ร้อยละของประชาชน ที่มีน้ำใช้อย่างเพียงพอ	ประชาชนมีน้ำใช้ อย่างเพียงพอ สำหรับอุปโภค บริโภคและการเกษตร	กองช่าง , สำนักงาน ทรัพยากรน้ำ บาดาล
35	โครงการก่อสร้างฝายเขาดตา ก๊าว หมู่ที่ 12 ต.หนองโอง	เพื่อแก้ปัญหาการขาด แคลนน้ำในช่วงหน้าแล้ง และป้องกันน้ำท่วม ฉับพลันในฤดูฝน	ก่อสร้างฝายเขาดตา ก๊าว หมู่ที่ 12 ต.หนองโอง จำนวน 1 แห่ง	150,000	-	150,000	-	-	ก่อสร้างฝาย จำนวน 1 แห่ง	ประชาชนมีน้ำใช้ อย่างเพียงพอและมี การควบคุมปริมาณ น้ำได้อย่างสะดวกขึ้น	กองช่าง
36	โครงการปรับปรุงซ่อมแซม ฝายน้ำ ภายในพื้นที่ หมู่ที่ 13 ต.หนองโอง	เพื่อแก้ปัญหาการขาด แคลนน้ำในช่วงหน้าแล้ง และป้องกันน้ำท่วม ฉับพลันในฤดูฝน	ปรับปรุงซ่อมแซมฝายน้ำ แต่ ละช่วงที่ชำรุด ภายในพื้นที่ หมู่ที่ 13 ต.หนองโอง	50,000	50,000	-	-	-	ฝายน้ำ ภายในพื้นที่ ได้รับการซ่อมแซม	ประชาชนมีน้ำใช้ อย่างเพียงพอและมี การควบคุมปริมาณ น้ำได้อย่างสะดวกขึ้น	กองช่าง

รายละเอียดโครงการพัฒนา  
แผนพัฒนาท้องถิ่น (พ.ศ.2566-2570)

องค์การบริหารส่วนตำบลหนองไธสง อำเภออุทุมพร จังหวัดสุรินทร์

ก.ยุทธศาสตร์จังหวัดที่ 3 การส่งเสริมคุณภาพสิ่งแวดล้อมควบคู่การอนุรักษ์ทรัพยากรธรรมชาติ สู่ความยั่งยืน

ข.ยุทธศาสตร์การพัฒนาขององค์กรปกครองส่วนท้องถิ่นในเขตจังหวัดที่ 7.การพัฒนาโครงสร้างพื้นฐานและระบบสาธารณูปโภคให้อยู่ในเกณฑ์ที่ดีได้มาตรฐาน

1.ยุทธศาสตร์การพัฒนาด้านโครงสร้างพื้นฐาน

1.3 แผนงานการเกษตร

ที่	โครงการ	วัตถุประสงค์	เป้าหมาย (ผลผลิตของโครงการ)	งบประมาณ					ตัวชี้วัด (KPI)	ผลที่คาดว่าจะได้รับ	หน่วยงาน รับผิดชอบหลัก
				2566 (บาท)	2567 (บาท)	2568 (บาท)	2569 (บาท)	2570 (บาท)			
37	ค่าบำรุงรักษา และปรับปรุงที่ดินและสิ่งก่อสร้าง	เพื่อบำรุงรักษาซ่อมแซมทรัพย์สินและปรับปรุงที่ดินและสิ่งก่อสร้าง เช่น ซุดลอกแหล่งน้ำคูคลอง กำจัดผักตบชวา ฯลฯ	มีการบำรุงรักษาซ่อมแซมทรัพย์สินและปรับปรุงที่ดินและสิ่งก่อสร้าง ในพื้นที่ตำบลหนองไธสง เช่น ค่าปรับปรุงระบบทางระบายน้ำ ค่าปรับปรุงสิ่งก่อสร้างอื่นๆ ได้รับการซ่อมแซมบำรุงรักษาให้ใช้งานได้ตามปกติ	200,000	200,000	200,000	200,000	200,000	ร้อยละ 80 ของประชาชนที่ได้รับผลประโยชน์จากการบำรุงรักษาซ่อมแซมทรัพย์สินที่ดินและสิ่งก่อสร้างให้ใช้งานได้ดีขึ้น	มีการบำรุงรักษาซ่อมแซมทรัพย์สินและปรับปรุงที่ดินและสิ่งก่อสร้าง ในพื้นที่ตำบลหนองไธสง ให้ใช้งานได้ตามปกติ	กองช่าง
รวม	แผนงานการเกษตร			2,660,000	2,150,000	1,842,900	1,971,600	2,422,900			

รายละเอียดโครงการพัฒนา  
แผนพัฒนาท้องถิ่น (พ.ศ.๒๕๖๖-๒๕๗๐)  
(แบบ ผ. ๐๒)

๒. ยุทธศาสตร์การพัฒนาด้านการส่งเสริมคุณภาพชีวิต
  - ๒.๑ แผนงานการศึกษา

รายละเอียดโครงการพัฒนา  
แผนพัฒนาท้องถิ่น (พ.ศ.2566-2570)

องค์การบริหารส่วนตำบลหนองไธสง อำเภออุทุมพร จังหวัดสุรินทร์บุรี

ก.ยุทธศาสตร์จังหวัดที่ 4. การยกระดับคุณภาพชีวิตของประชาชน

ข.ยุทธศาสตร์การพัฒนาในเขตจังหวัดที่ 3. การยกระดับคุณภาพชีวิตและความปลอดภัยในชีวิตและทรัพย์สิน และ 4.การขยายฐานโอกาสและคุณภาพในการศึกษาทุกระดับให้ตรงกับความต้องการของประชาชน

2. ยุทธศาสตร์การพัฒนาด้านการส่งเสริมคุณภาพชีวิต

2.1 แผนงานการศึกษา

ที่	โครงการ	วัตถุประสงค์	เป้าหมาย (ผลผลิตของโครงการ)	งบประมาณ					ตัวชี้วัด (KPI)	ผลที่คาดว่าจะได้รับ	หน่วยงาน รับผิดชอบหลัก
				2566 (บาท)	2567 (บาท)	2568 (บาท)	2569 (บาท)	2570 (บาท)			
1	โครงการสนับสนุนค่าใช้จ่าย การบริหารสถานศึกษา	เพื่อจ่ายเป็นเงินสนับสนุน ค่าใช้จ่ายบริหารสถานศึกษา เช่น สนับสนุนอาหารกลางวัน ค่าจัดการเรียนการสอนราย หัว และค่าใช้จ่ายอื่นๆ ตาม นโยบายของกระทรวง มหาดไทย,นโยบายรัฐบาล ฯลฯ	ศูนย์พัฒนาเด็กเล็กใน เขต อบต.หนองไธสง	650,000	650,000	650,000	650,000	650,000	สถานศึกษาใช้ จ่ายเงินได้ตรง ตามวัตถุประสงค์	สถานศึกษามี งบประมาณในการ ดำเนินการ เป็นไปตาม นโยบายต่างๆเพิ่ม ศักยภาพทางการศึกษา	กอง การศึกษาฯ
2	โครงการสนับสนุนอาหาร เสริม(นม) ให้แก่นักเรียนใน เขต อบต.	เพื่อให้เด็กนักเรียนได้ดื่มนม ทุกคน	โรงเรียนและศูนย์ พัฒนาเด็กเล็กในเขต พื้นที่ตำบลหนองไธสง	1,050,000	1,050,000	1,050,000	1,050,000	1,050,000	ร้อยละของเด็ก นักเรียนได้รับ อาหารเสริมนม	เด็กนักเรียนทุกคนได้ ดื่มนมทุกวันตามเกณฑ์	กอง การศึกษาฯ
3	โครงการจัดงานวันเด็ก แห่งชาติ	- เพื่อส่งเสริมสนับสนุน พัฒนาการของเด็กอย่างสมวัย - เพื่อให้ประชาชนได้ ตระหนักถึงความสำคัญของ เด็ก ใส่ใจในการเลี้ยงดูอบรม สั่งสอนช่วยเหลือเด็กเป็น พิเศษ	เด็ก เยาวชน และ ประชาชน ตำบลหนอง ไธสง	250,000	250,000	250,000	250,000	250,000	ผู้เข้าร่วมโครงการ ร้อยละ 80	-เด็กได้รับการส่งเสริม พัฒนาการที่ดีส่งผลต่อ ร่างกายและจิตใจที่ดี -ประชาชนได้ตระหนัก ถึงความสำคัญของเด็ก มาสนใจในการเลี้ยงดู อบรมสั่งสอนและ ช่วยเหลือเป็นพิเศษ	กอง การศึกษาฯ

รายละเอียดโครงการพัฒนา  
แผนพัฒนาท้องถิ่น (พ.ศ.2566-2570)

องค์การบริหารส่วนตำบลหนองไฉ่ อำเภ่อู้อทอง จังหวัดสุพรรณบุรี

ก.ยุทธศาสตร์จังหวัดที่ 4. การยกระดับคุณภาพชีวิตของประชาชน

ข.ยุทธศาสตร์การพัฒนาในเขตจังหวัดที่ 3. การยกระดับคุณภาพชีวิตและความปลอดภัยในชีวิตและทรัพย์สิน และ 4.การขยายฐานโอกาสและคุณภาพในการศึกษาทุกระดับให้ตรงกับความต้องการของประชาชน

2. ยุทธศาสตร์การพัฒนาด้านการส่งเสริมคุณภาพชีวิต

2.1 แผนงานการศึกษา

ที่	โครงการ	วัตถุประสงค์	เป้าหมาย (ผลผลิตของโครงการ)	งบประมาณ					ตัวชี้วัด (KPI)	ผลที่คาดว่าจะได้รับ	หน่วยงาน รับผิดชอบหลัก
				2566 (บาท)	2567 (บาท)	2568 (บาท)	2569 (บาท)	2570 (บาท)			
4	โครงการพัฒนาคุณภาพชีวิตผู้เรียน	เพื่อส่งเสริมพัฒนาการของผู้เรียนทั้งด้านร่างกาย จิตใจ อารมณ์ สังคม สติปัญญา	เด็กนักเรียนศูนย์พัฒนาเด็กเล็กภายในตำบลหนองไฉ่	20,000	20,000	20,000	20,000	20,000	เด็กนักเรียนร้อยละ 80 มีพัฒนาการที่ขึ้น	ผู้เรียนได้รับความรู้ มีพัฒนาการด้านร่างกาย จิตใจ อารมณ์ สังคม สติปัญญาอย่างสมวัย	กองการศึกษา
5	โครงการส่งเสริมคุณธรรมจริยธรรมนักเรียน	เพื่อส่งเสริมคุณธรรมจริยธรรมนักเรียน	นักเรียนในพื้นที่ตำบลหนองไฉ่	20,000	20,000	20,000	20,000	20,000	ร้อยละของเด็กนักเรียนมีการประพฤติดีมีคุณธรรมจริยธรรม	นักเรียนมีคุณธรรมจริยธรรม	กองการศึกษา
6	โครงการให้ทุนการศึกษาแก่เด็กนักเรียนในเขตตำบลหนองไฉ่	เพื่อให้เด็กนักเรียนในเขตตำบลหนองไฉ่ขาดแคลนทุนทรัพย์ ได้รับทุนการศึกษาเพื่อใช้ในการศึกษาและแบ่งเบาภาระของผู้ปกครอง	เด็กนักเรียนในเขตตำบลหนองไฉ่	-	100,000	-	100,000	-	สามารถจัดสรรทุนการศึกษาให้เด็กที่ขาดแคลนทุนทรัพย์ได้ครบถ้วน	นักเรียนในเขตพื้นที่ตำบลหนองไฉ่ได้รับทุนการศึกษา	กองการศึกษา / กองทุนพัฒนาไฟฟ้า
7	โครงการอุดหนุนค่าอาหารกลางวันสำหรับนักเรียนโรงเรียนวัดคณที	เพื่อให้เด็กมีอาหารกลางวันรับประทาน	เด็กนักเรียนโรงเรียนวัดคณที	410,000	410,000	410,000	410,000	410,000	ร้อยละของเด็กนักเรียนได้รับอาหารกลางวันทุกวัน	เด็กนักเรียนทุกคนได้รับอาหารกลางวันทุกวัน	กองการศึกษา

รายละเอียดโครงการพัฒนา  
แผนพัฒนาท้องถิ่น (พ.ศ.2566-2570)

องค์การบริหารส่วนตำบลหนองไธ้ อำเภออุ้มทอง จังหวัดสุพรรณบุรี

ก.ยุทธศาสตร์จังหวัดที่ 4. การยกระดับคุณภาพชีวิตของประชาชน

ข.ยุทธศาสตร์การพัฒนาในเขตจังหวัดที่ 3. การยกระดับคุณภาพชีวิตและความปลอดภัยในชีวิตและทรัพย์สิน และ 4.การขยายฐานโอกาสและคุณภาพในการศึกษาทุกระดับให้ตรงกับความต้องการของประชาชน

2. ยุทธศาสตร์การพัฒนาด้านการส่งเสริมคุณภาพชีวิต

2.1 แผนงานการศึกษา

ที่	โครงการ	วัตถุประสงค์	เป้าหมาย (ผลผลิตของโครงการ)	งบประมาณ					ตัวชี้วัด (KPI)	ผลที่คาดว่าจะได้รับ	หน่วยงาน รับผิดชอบหลัก
				2566 (บาท)	2567 (บาท)	2568 (บาท)	2569 (บาท)	2570 (บาท)			
8	โครงการอุดหนุนค่าอาหารกลางวันสำหรับนักเรียนโรงเรียนบ้านหนองไธ้	เพื่อให้เด็กมีอาหารกลางวันรับประทาน	เด็กนักเรียนโรงเรียนบ้านหนองไธ้	156,000	156,000	156,000	156,000	156,000	ร้อยละของเด็กนักเรียนได้รับอาหารกลางวันทุกวัน	เด็กนักเรียนทุกคนได้รับอาหารกลางวันทุกวัน	กองการศึกษา
9	โครงการอุดหนุนค่าอาหารกลางวันสำหรับนักเรียนโรงเรียนวัดหนองหลุม	เพื่อให้เด็กมีอาหารกลางวันรับประทาน	เด็กนักเรียนโรงเรียนวัดหนองหลุม	357,000	357,000	357,000	357,000	357,000	ร้อยละของเด็กนักเรียนได้รับอาหารกลางวันทุกวัน	เด็กนักเรียนทุกคนได้รับอาหารกลางวันทุกวัน	กองการศึกษา
10	โครงการอุดหนุนค่าอาหารกลางวันสำหรับนักเรียนโรงเรียนวัดโคกสำโรง	เพื่อให้เด็กมีอาหารกลางวันรับประทาน	เด็กนักเรียนโรงเรียนวัดโคกสำโรง	131,000	131,000	131,000	131,000	131,000	ร้อยละของเด็กนักเรียนได้รับอาหารกลางวันทุกวัน	เด็กนักเรียนทุกคนได้รับอาหารกลางวันทุกวัน	กองการศึกษา
11	โครงการอุดหนุนค่าอาหารกลางวันสำหรับนักเรียนโรงเรียนบ้านหนองแหน	เพื่อให้เด็กมีอาหารกลางวันรับประทาน	เด็กนักเรียนโรงเรียนบ้านหนองแหน	220,000	220,000	220,000	220,000	220,000	ร้อยละของเด็กนักเรียนได้รับอาหารกลางวันทุกวัน	เด็กนักเรียนทุกคนได้รับอาหารกลางวันทุกวัน	กองการศึกษา

รายละเอียดโครงการพัฒนา  
แผนพัฒนาท้องถิ่น (พ.ศ.2566-2570)

องค์การบริหารส่วนตำบลหนองไธ้ อำเภออุ้มทอง จังหวัดสุพรรณบุรี

ก.ยุทธศาสตร์จังหวัดที่ 4. การยกระดับคุณภาพชีวิตของประชาชน

ข.ยุทธศาสตร์การพัฒนาในเขตจังหวัดที่ 3. การยกระดับคุณภาพชีวิตและความปลอดภัยในชีวิตและทรัพย์สิน และ 4.การขยายฐานโอกาสและคุณภาพในการศึกษาทุกระดับให้ตรงกับความต้องการของประชาชน

2. ยุทธศาสตร์การพัฒนาด้านการส่งเสริมคุณภาพชีวิต

2.1 แผนงานการศึกษา

ที่	โครงการ	วัตถุประสงค์	เป้าหมาย (ผลผลิตของโครงการ)	งบประมาณ					ตัวชี้วัด (KPI)	ผลที่คาดว่าจะได้รับ	หน่วยงาน รับผิดชอบหลัก
				2566 (บาท)	2567 (บาท)	2568 (บาท)	2569 (บาท)	2570 (บาท)			
12	โครงการอุดหนุนค่าอาหารกลางวันสำหรับนักเรียนโรงเรียนบ้านห้วยหิน	เพื่อให้เด็กมีอาหารกลางวันรับประทาน	เด็กนักเรียนโรงเรียนบ้านห้วยหิน	285,000	285,000	285,000	285,000	285,000	ร้อยละของเด็กนักเรียนได้รับอาหารกลางวันทุกวัน	เด็กนักเรียนทุกคนได้รับอาหารกลางวันทุกวัน	กองการศึกษา
13	โครงการส่งเสริมบ้านรักการอ่านของท้องถิ่น	เพื่อให้มีความรู้เพิ่มขึ้นจากการอ่านหนังสือ	เด็ก เยาวชน และประชาชนภายในตำบลหนองไธ้	10,000	-	10,000	-	-	มีสถานที่อ่านหนังสือเพิ่มขึ้น	เด็กฯ เกิดการเรียนรู้จากการอ่านหนังสือ	กองการศึกษา
14	โครงการก่อสร้างสนามเด็กเล่นสร้างปัญญา	เพื่อส่งเสริมการเรียนรู้เด็กปฐมวัย ท้องถิ่นไทย ผ่านการเล่น	ศพด. หมู่ที่ 10/ศพด. หมู่ที่ 13	50,000	-	50,000	-	-	จำนวน 2 สนาม	เด็กนักเรียนมีพัฒนาการที่ดีขึ้น	กองการศึกษา
15	โครงการอบรมให้ความรู้เสริมสร้างความปลอดภัยสร้างวินัยจราจร ให้แก่เด็กเยาวชนและประชาชนทั่วไป	เพื่ออบรมให้ความรู้ตามระเบียบวินัยจราจรในการป้องกันและลดอุบัติเหตุบนท้องถนน เสริมสร้างความปลอดภัย สร้างจิตสำนึกในการขับขี่ ให้แก่เด็ก และประชาชนทั่วไปเยาวชน	จัดกิจกรรมในการดำเนินการโครงการอบรม เสริมสร้างความปลอดภัย สร้างวินัยจราจร สร้างจิตสำนึก ในการขับขี่ให้แก่เด็ก เยาวชนและประชาชนในพื้นที่	20,000	-	20,000	-	20,000	อัตราการเกิดอุบัติเหตุลดลงร้อยละ 80	เด็ก เยาวชนและประชาชนในชุมชนมีความปลอดภัย ลดอุบัติเหตุบนท้องถนนมีวินัยและปฏิบัติตามกฎจราจรในการขับขี่อย่างปลอดภัย	กองการศึกษา

รายละเอียดโครงการพัฒนา  
แผนพัฒนาท้องถิ่น (พ.ศ.2566-2570)

องค์การบริหารส่วนตำบลหนองไฉ่ อำเภอกู่ทอง จังหวัดสุพรรณบุรี

ก.ยุทธศาสตร์จังหวัดที่ 4. การยกระดับคุณภาพชีวิตของประชาชน

ข.ยุทธศาสตร์การพัฒนาในเขตจังหวัดที่ 3. การยกระดับคุณภาพชีวิตและความปลอดภัยในชีวิตและทรัพย์สิน และ 4.การขยายฐานโอกาสและคุณภาพในการศึกษาทุกระดับให้ตรงกับความต้องการของประชาชน

2. ยุทธศาสตร์การพัฒนาด้านการส่งเสริมคุณภาพชีวิต

2.1 แผนงานการศึกษา

ที่	โครงการ	วัตถุประสงค์	เป้าหมาย (ผลผลิตของโครงการ)	งบประมาณ					ตัวชี้วัด (KPI)	ผลที่คาดว่าจะได้รับ	หน่วยงาน รับผิดชอบหลัก
				2566 (บาท)	2567 (บาท)	2568 (บาท)	2569 (บาท)	2570 (บาท)			
16	โครงการปรับปรุงภูมิทัศน์บริเวณศูนย์พัฒนาเด็กเล็ก หมู่ที่ 13 ตำบลหนองไฉ่	เพื่อส่งเสริมให้เด็กนักเรียนเกิดการเรียนรู้และเพิ่มพื้นที่สีเขียวบริเวณหน้าอาคารศูนย์พัฒนาเด็กเล็กบ้านห้วยหิน	ศพด.หมู่ที่ 13 ตำบลหนองไฉ่	100,000	-	-	100,000	-	จำนวน 1 แห่ง	เด็กนักเรียนเกิดการเรียนรู้และเพิ่มพื้นที่สีเขียวบริเวณหน้าอาคารศูนย์พัฒนาเด็กเล็กบ้านห้วยหิน	กองการศึกษา
17	ค่าบำรุงรักษาและปรับปรุงที่ดินและสิ่งก่อสร้าง	เพื่อให้ที่ดินและสิ่งก่อสร้างสามารถใช้งานได้	ที่ดินและสิ่งก่อสร้างของศูนย์พัฒนาเด็กเล็กภายในตำบลหนองไฉ่	80,000	80,000	80,000	80,000	80,000	มีประสิทธิภาพในการปฏิบัติงานเพิ่มขึ้นร้อยละ 60	สามารถใช้ที่ดินและสิ่งก่อสร้างได้ตามปกติ	กองการศึกษา
18	โครงการก่อสร้างห้องน้ำสาธารณะ บริเวณศูนย์พัฒนาเด็กเล็ก หมู่ที่ 10	เพื่อให้บริการประชาชน และอำนวยความสะดวกให้กับครูผู้ปกครอง	บริเวณศูนย์พัฒนาเด็กเล็กหมู่ที่ 10 ตำบลหนองไฉ่ จำนวน 1 หลัง	-	240,000	-	-	-	จำนวน 1 หลัง	มีห้องน้ำเพียงพอในการบริการประชาชน	กองการศึกษา

รายละเอียดโครงการพัฒนา  
แผนพัฒนาท้องถิ่น (พ.ศ.2566-2570)

องค์การบริหารส่วนตำบลหนองโอง อำเภออุทุมพร จังหวัดสุพรรณบุรี

ก.ยุทธศาสตร์จังหวัดที่ 4. การยกระดับคุณภาพชีวิตของประชาชน

ข.ยุทธศาสตร์การพัฒนาในเขตจังหวัดที่ 3. การยกระดับคุณภาพชีวิตและความปลอดภัยในชีวิตและทรัพย์สิน และ 4.การขยายฐานโอกาสและคุณภาพในการศึกษาทุกระดับให้ตรงกับความต้องการของประชาชน

2. ยุทธศาสตร์พัฒนาด้านการส่งเสริมคุณภาพชีวิต

2.1 แผนงานการศึกษา

ที่	โครงการ	วัตถุประสงค์	เป้าหมาย (ผลผลิตของโครงการ)	งบประมาณ					ตัวชี้วัด (KPI)	ผลที่คาดว่าจะได้รับ	หน่วยงาน รับผิดชอบหลัก
				2566 (บาท)	2567 (บาท)	2568 (บาท)	2569 (บาท)	2570 (บาท)			
19	โครงการปรับปรุงภูมิทัศน์บริเวณศูนย์พัฒนาเด็กเล็ก หมู่ที่ 10 ตำบลหนองโอง	เพื่อปรับปรุงภูมิทัศน์พื้นที่บริเวณศูนย์พัฒนาเด็กเล็ก หมู่ที่ 10 ตำบลหนองโอง ให้เป็นสัดส่วน สวยงาม และเป็นระเบียบเรียบร้อยสวยงาม และมีการปรับปรุงพื้นที่สำหรับส่งเสริมให้เด็กนักเรียนเกิดการเรียนรู้และบริการประชาชน	ศพด.หมู่ที่ 10 ตำบลหนองโอง	-	-	100,000	-	100,000	จำนวน 1 แห่ง	ศูนย์พัฒนาเด็กเล็กมีภูมิทัศน์ที่เป็นระเบียบเรียบร้อยสวยงาม มีพื้นที่สำหรับส่งเสริมให้เด็กนักเรียนเกิดการเรียนรู้และอำนวยความสะดวกในการบริการประชาชนมากขึ้น	กองการศึกษา
รวม	แผนงานการศึกษา	จำนวน 19 โครงการ		3,809,000	3,969,000	3,809,000	3,829,000	3,749,000			

รายละเอียดโครงการพัฒนา  
แผนพัฒนาท้องถิ่น (พ.ศ.๒๕๖๖-๒๕๗๐)  
(แบบ ผ. ๐๒)

๒. ยุทธศาสตร์การพัฒนาด้านการส่งเสริมคุณภาพชีวิต  
๒.๒ แผนงานสาธารณสุข

รายละเอียดโครงการพัฒนา  
แผนพัฒนาท้องถิ่น (พ.ศ.2566-2570)

องค์การบริหารส่วนตำบลหนองไฉ่ อำเภอกู่ทอง จังหวัดสุพรรณบุรี

- ก.ยุทธศาสตร์จังหวัดที่ 4. การยกระดับคุณภาพชีวิตของประชาชน
- ข.ยุทธศาสตร์การพัฒนาขององค์การปกครองส่วนท้องถิ่นในเขตจังหวัดที่ 3. การยกระดับคุณภาพชีวิตและความปลอดภัยในชีวิตและทรัพย์สิน
- 2.ยุทธศาสตร์การพัฒนาด้านการส่งเสริมคุณภาพชีวิต
- 2.2 แผนงานสาธารณสุข

ที่	โครงการ	วัตถุประสงค์	เป้าหมาย (ผลผลิตของโครงการ)	งบประมาณ					ตัวชี้วัด (KPI)	ผลที่คาดว่าจะได้รับ	หน่วยงาน รับผิดชอบหลัก
				2566 (บาท)	2567 (บาท)	2568 (บาท)	2569 (บาท)	2570 (บาท)			
1	โครงการควบคุมและป้องกันโรคพิษสุนัขบ้า	เพื่อควบคุมและป้องกันโรคพิษสุนัขบ้า	รณรงค์ประชาสัมพันธ์ สนับสนุนการฉีดวัคซีนโรคพิษสุนัขบ้าให้กับหมาแมว ภายในพื้นที่ตำบลหนองไฉ่	100,000	100,000	100,000	100,000	100,000	อัตราการเกิดโรคในสัตว์ลดลง ลดการแพร่ระบาด	ได้รับการป้องกันการเกิดโรคพิษสุนัขบ้า	กองสาธารณสุขฯ
2	โครงการควบคุมและป้องกันโรคไข้เลือดออก	เพื่อป้องกันโรคติดต่อ ,โรคไข้เลือดออก	ดำเนินการพ่นหมอกควัน จัดซื้อสารเคมี ทราายอะเบท สารป้องกัน/กำจัดลูกน้ำ ยุงลายพาหะนำโรค ให้กับชุมชนภายในพื้นที่ตำบลหนองไฉ่	120,000	120,000	120,000	120,000	120,000	อัตราการเกิดโรคไข้เลือดออกลดลง	อัตราการเกิดโรคติดต่อ ,ไข้เลือดออก ลดน้อยลง	กองสาธารณสุขฯ ร่วมกับ สพ.สต.หนองไฉ่
3	โครงการหน่วยบริการสาธารณสุขฉุกเฉิน	เพื่อให้ความช่วยเหลือประชาชน	หน่วยบริการสาธารณสุขฉุกเฉิน พื้นที่ภายในตำบลหนองไฉ่ จำนวน 1 แห่ง	100,000	100,000	100,000	100,000	100,000	หน่วยบริการสาธารณสุขฉุกเฉิน จำนวน 1	ประชาชนได้รับการช่วยเหลืออย่างทันท่วงที	กองสาธารณสุขฯ

รายละเอียดโครงการพัฒนา  
แผนพัฒนาท้องถิ่น (พ.ศ.2566-2570)

องค์การบริหารส่วนตำบลหนองไธ้ อำเภออุทุมพร จังหวัดสุพรรณบุรี

ก.ยุทธศาสตร์จังหวัดที่ 4. การยกระดับคุณภาพชีวิตของประชาชน

ข.ยุทธศาสตร์การพัฒนาขององค์กรปกครองส่วนท้องถิ่นในเขตจังหวัดที่ 3. การยกระดับคุณภาพชีวิตและความปลอดภัยในชีวิตและทรัพย์สิน

2.ยุทธศาสตร์พัฒนาด้านการส่งเสริมคุณภาพชีวิต

2.2 แผนงานสาธารณสุข

ที่	โครงการ	วัตถุประสงค์	เป้าหมาย (ผลผลิตของโครงการ)	งบประมาณ					ตัวชี้วัด (KPI)	ผลที่คาดว่าจะได้รับ	หน่วยงาน รับผิดชอบหลัก
				2566 (บาท)	2567 (บาท)	2568 (บาท)	2569 (บาท)	2570 (บาท)			
4	โครงการป้องกันและควบคุมโรคติดต่อ	- เพื่อการป้องกันและควบคุมโรคติดต่อภายในพื้นที่ไม่ให้เกิดขึ้นหรือป้องกันควบคุมโรคให้ลดน้อยลง - เพื่อให้ประชาชนในพื้นที่มีสุขภาพกายและสุขภาพจิตที่ดีขึ้นในการป้องกันโรคติดต่อต่างๆ	ป้องกันและควบคุมโรคติดต่อต่างๆ ให้แก่กลุ่มเป้าหมาย แก่นนำชุมชนและประชาชนภายในพื้นที่ ต.หนองไธ้ ได้แก่ การรณรงค์ประชาสัมพันธ์ ข้อมูลข่าวสาร, การอบรมให้ความรู้ความเข้าใจ, การอบรมเชิงปฏิบัติการในการป้องกันและควบคุมเฝ้าระวังโรคติดต่อต่างๆ หรือสนับสนุนวัสดุทางการแพทย์ในการควบคุมป้องกันโรคต่าง ๆ	70,000	70,000	70,000	70,000	70,000	ร้อยละของการดูแลป้องกันและความคุมโรคติดต่อภายในพื้นที่ดีขึ้น สามารถป้องกันโรคติดต่อไม่ให้เกิดขึ้นหรือลดจำนวนลง	-มีการป้องกันและควบคุมโรคติดต่อภายในพื้นที่ประชาชนได้รับการดูแลและเฝ้าระวังโรคภัยต่างๆมากขึ้น	กองสาธารณสุข
5	อุดหนุนอาสาสมัครสาธารณสุขประจำหมู่บ้านหมู่ที่ 1 บ้านคณที ในการดำเนินโครงการเกี่ยวกับการพัฒนางานสาธารณสุขมูลฐาน	เพื่อให้ศูนย์สาธารณสุขมูลฐานมีงบประมาณในการดำเนินการ และทำให้งานด้านสาธารณสุขมูลฐานในแต่ละหมู่บ้านมีประสิทธิภาพยิ่งขึ้น	อุดหนุนงบประมาณอาสาสมัครสาธารณสุขประจำหมู่บ้าน (อสม.) หมู่ที่ 1	10,000	10,000	10,000	10,000	10,000	ร้อยละ 100 ได้รับการสนับสนุนงบประมาณ	มีการดำเนินโครงการในการพัฒนางานสาธารณสุขมูลฐานของหมู่บ้านได้อย่างมีประสิทธิภาพ	กองสาธารณสุข

รายละเอียดโครงการพัฒนา  
แผนพัฒนาท้องถิ่น (พ.ศ.2566-2570)

องค์การบริหารส่วนตำบลหนองไธสง อำเภออุ้มผาง จังหวัดสุพรรณบุรี

ก.ยุทธศาสตร์จังหวัดที่ 4. การยกระดับคุณภาพชีวิตของประชาชน

ข.ยุทธศาสตร์การพัฒนาขององค์กรปกครองส่วนท้องถิ่นในเขตจังหวัดที่ 3. การยกระดับคุณภาพชีวิตและความปลอดภัยในชีวิตและทรัพย์สิน

2.ยุทธศาสตร์การพัฒนาด้านการส่งเสริมคุณภาพชีวิต

2.2 แผนงานสาธารณสุข

ที่	โครงการ	วัตถุประสงค์	เป้าหมาย (ผลผลิตของโครงการ)	งบประมาณ					ตัวชี้วัด (KPI)	ผลที่คาดว่าจะได้รับ	หน่วยงาน รับผิดชอบหลัก
				2566 (บาท)	2567 (บาท)	2568 (บาท)	2569 (บาท)	2570 (บาท)			
6	อุดหนุนอาสาสมัครสาธารณสุขประจำหมู่บ้าน หมู่ที่ 2 บ้านหนองไธสง ในการดำเนินโครงการเกี่ยวกับการพัฒนางานสาธารณสุขมูลฐาน	เพื่อให้ศูนย์สาธารณสุขมูลฐานมีงบประมาณในการดำเนินการ และทำให้งานด้านสาธารณสุขมูลฐานในแต่ละหมู่บ้านมีประสิทธิภาพยิ่งขึ้น	อุดหนุนงบประมาณอาสาสมัครสาธารณสุขประจำหมู่บ้าน (อสม.) หมู่ที่ 2	10,000	10,000	10,000	10,000	10,000	ร้อยละ 100 ได้รับการสนับสนุนงบประมาณ	มีการดำเนินโครงการในการพัฒนางานสาธารณสุขมูลฐานของหมู่บ้านได้อย่างมีประสิทธิภาพ	กองสาธารณสุขฯ
7	อุดหนุนอาสาสมัครสาธารณสุขประจำหมู่บ้าน หมู่ที่ 3 บ้านหนองกระเทียม ในการดำเนินโครงการเกี่ยวกับการพัฒนางานสาธารณสุขมูลฐาน	เพื่อให้ศูนย์สาธารณสุขมูลฐานมีงบประมาณในการดำเนินการ และทำให้งานด้านสาธารณสุขมูลฐานในแต่ละหมู่บ้านมีประสิทธิภาพยิ่งขึ้น	อุดหนุนงบประมาณอาสาสมัครสาธารณสุขประจำหมู่บ้าน (อสม.) หมู่ที่ 3	10,000	10,000	10,000	10,000	10,000	ร้อยละ 100 ได้รับการสนับสนุนงบประมาณ	มีการดำเนินโครงการในการพัฒนางานสาธารณสุขมูลฐานของหมู่บ้านได้อย่างมีประสิทธิภาพ	กองสาธารณสุขฯ
8	อุดหนุนอาสาสมัครสาธารณสุขประจำหมู่บ้าน หมู่ที่ 4 บ้านหนองหลุม ในการดำเนินโครงการเกี่ยวกับการพัฒนางานสาธารณสุขมูลฐาน	เพื่อให้ศูนย์สาธารณสุขมูลฐานมีงบประมาณในการดำเนินการ และทำให้งานด้านสาธารณสุขมูลฐานในแต่ละหมู่บ้านมีประสิทธิภาพยิ่งขึ้น	อุดหนุนงบประมาณอาสาสมัครสาธารณสุขประจำหมู่บ้าน (อสม.) หมู่ที่ 4	10,000	10,000	10,000	10,000	10,000	ร้อยละ 100 ได้รับการสนับสนุนงบประมาณ	มีการดำเนินโครงการในการพัฒนางานสาธารณสุขมูลฐานของหมู่บ้านได้อย่างมีประสิทธิภาพ	กองสาธารณสุขฯ

รายละเอียดโครงการพัฒนา  
แผนพัฒนาท้องถิ่น (พ.ศ.2566-2570)

องค์การบริหารส่วนตำบลหนองไฉ่ อำเภออุ้มทอง จังหวัดสุพรรณบุรี

ก.ยุทธศาสตร์จังหวัดที่ 4. การยกระดับคุณภาพชีวิตของประชาชน

ข.ยุทธศาสตร์การพัฒนาขององค์กรปกครองส่วนท้องถิ่นในเขตจังหวัดที่ 3. การยกระดับคุณภาพชีวิตและความปลอดภัยในชีวิตและทรัพย์สิน

2.ยุทธศาสตร์การพัฒนาด้านการส่งเสริมคุณภาพชีวิต

2.2 แผนงานสาธารณสุข

ที่	โครงการ	วัตถุประสงค์	เป้าหมาย (ผลผลิตของโครงการ)	งบประมาณ					ตัวชี้วัด (KPI)	ผลที่คาดว่าจะได้รับ	หน่วยงาน รับผิดชอบหลัก
				2566 (บาท)	2567 (บาท)	2568 (บาท)	2569 (บาท)	2570 (บาท)			
9	อุดหนุนอาสาสมัครสาธารณสุขประจำหมู่บ้าน หมู่ที่ 5 บ้านห้วยหิน ในการดำเนินโครงการเกี่ยวกับการพัฒนางานสาธารณสุขมูลฐาน	เพื่อให้ศูนย์สาธารณสุขมูลฐานมีงบประมาณในการดำเนินการ และทำให้งานด้านสาธารณสุขมูลฐานในแต่ละหมู่บ้านมีประสิทธิภาพยิ่งขึ้น	อุดหนุนงบประมาณอาสาสมัครสาธารณสุขประจำหมู่บ้าน (อสม.) หมู่ที่ 5	10,000	10,000	10,000	10,000	10,000	ร้อยละ 100 ได้รับการสนับสนุนงบประมาณ	มีการดำเนินโครงการในการพัฒนางานสาธารณสุขมูลฐานของหมู่บ้านได้อย่างมีประสิทธิภาพ	กองสาธารณสุขฯ
10	อุดหนุนอาสาสมัครสาธารณสุขประจำหมู่บ้าน หมู่ที่ 6 บ้านโคกสำโรง ในการดำเนินโครงการเกี่ยวกับการพัฒนางานสาธารณสุขมูลฐาน	เพื่อให้ศูนย์สาธารณสุขมูลฐานมีงบประมาณในการดำเนินการ และทำให้งานด้านสาธารณสุขมูลฐานในแต่ละหมู่บ้านมีประสิทธิภาพยิ่งขึ้น	อุดหนุนงบประมาณอาสาสมัครสาธารณสุขประจำหมู่บ้าน (อสม.) หมู่ที่ 6	10,000	10,000	10,000	10,000	10,000	ร้อยละ 100 ได้รับการสนับสนุนงบประมาณ	มีการดำเนินโครงการในการพัฒนางานสาธารณสุขมูลฐานของหมู่บ้านได้อย่างมีประสิทธิภาพ	กองสาธารณสุขฯ
11	อุดหนุนอาสาสมัครสาธารณสุขประจำหมู่บ้าน หมู่ที่ 7 บ้านดิ่งชัน ในการดำเนินโครงการเกี่ยวกับการพัฒนางานสาธารณสุขมูลฐาน	เพื่อให้ศูนย์สาธารณสุขมูลฐานมีงบประมาณในการดำเนินการ และทำให้งานด้านสาธารณสุขมูลฐานในแต่ละหมู่บ้านมีประสิทธิภาพยิ่งขึ้น	อุดหนุนงบประมาณอาสาสมัครสาธารณสุขประจำหมู่บ้าน (อสม.) หมู่ที่ 7	10,000	10,000	10,000	10,000	10,000	ร้อยละ 100 ได้รับการสนับสนุนงบประมาณ	มีการดำเนินโครงการในการพัฒนางานสาธารณสุขมูลฐานของหมู่บ้านได้อย่างมีประสิทธิภาพ	กองสาธารณสุขฯ

รายละเอียดโครงการพัฒนา  
แผนพัฒนาท้องถิ่น (พ.ศ.2566-2570)

องค์การบริหารส่วนตำบลหนองไฉ่ อำเภออุทุมพร จังหวัดสุพรรณบุรี

ก.ยุทธศาสตร์จังหวัดที่ 4. การยกระดับคุณภาพชีวิตของประชาชน

ข.ยุทธศาสตร์การพัฒนาขององค์กรปกครองส่วนท้องถิ่นในเขตจังหวัดที่ 3. การยกระดับคุณภาพชีวิตและความปลอดภัยในชีวิตและทรัพย์สิน

2.ยุทธศาสตร์การพัฒนาด้านการส่งเสริมคุณภาพชีวิต

2.2 แผนงานสาธารณสุข

ที่	โครงการ	วัตถุประสงค์	เป้าหมาย (ผลผลิตของโครงการ)	งบประมาณ					ตัวชี้วัด (KPI)	ผลที่คาดว่าจะได้รับ	หน่วยงาน รับผิดชอบหลัก
				2566 (บาท)	2567 (บาท)	2568 (บาท)	2569 (บาท)	2570 (บาท)			
12	อุดหนุนอาสาสมัครสาธารณสุขประจำหมู่บ้าน หมู่ที่ 8 บ้านเกษตรสุขในการดำเนินการโครงการเกี่ยวกับการพัฒนางานสาธารณสุขมูลฐาน	เพื่อให้ศูนย์สาธารณสุขมูลฐานมีงบประมาณในการดำเนินการ และทำให้งานด้านสาธารณสุขมูลฐานในแต่ละหมู่บ้านมีประสิทธิภาพยิ่งขึ้น	อุดหนุนงบประมาณอาสาสมัครสาธารณสุขประจำหมู่บ้าน (อสม.) หมู่ที่ 8	10,000	10,000	10,000	10,000	10,000	ร้อยละ 100 ได้รับการสนับสนุนงบประมาณ	มีการดำเนินโครงการในการพัฒนางานสาธารณสุขมูลฐานของหมู่บ้านได้อย่างมีประสิทธิภาพ	กองสาธารณสุขฯ
13	อุดหนุนอาสาสมัครสาธารณสุขประจำหมู่บ้าน หมู่ที่ 9 บ้านหนองแห ในการดำเนินโครงการเกี่ยวกับการพัฒนางานสาธารณสุขมูลฐาน	เพื่อให้ศูนย์สาธารณสุขมูลฐานมีงบประมาณในการดำเนินการ และทำให้งานด้านสาธารณสุขมูลฐานในแต่ละหมู่บ้านมีประสิทธิภาพยิ่งขึ้น	อุดหนุนงบประมาณอาสาสมัครสาธารณสุขประจำหมู่บ้าน (อสม.) หมู่ที่ 9	10,000	10,000	10,000	10,000	10,000	ร้อยละ 100 ได้รับการสนับสนุนงบประมาณ	มีการดำเนินโครงการในการพัฒนางานสาธารณสุขมูลฐานของหมู่บ้านได้อย่างมีประสิทธิภาพ	กองสาธารณสุขฯ
14	อุดหนุนอาสาสมัครสาธารณสุขประจำหมู่บ้าน หมู่ที่ 10 บ้านสระ ในการดำเนินโครงการเกี่ยวกับการพัฒนางานสาธารณสุขมูลฐาน	เพื่อให้ศูนย์สาธารณสุขมูลฐานมีงบประมาณในการดำเนินการ และทำให้งานด้านสาธารณสุขมูลฐานในแต่ละหมู่บ้านมีประสิทธิภาพยิ่งขึ้น	อุดหนุนงบประมาณอาสาสมัครสาธารณสุขประจำหมู่บ้าน (อสม.) หมู่ที่ 10	10,000	10,000	10,000	10,000	10,000	ร้อยละ 100 ได้รับการสนับสนุนงบประมาณ	มีการดำเนินโครงการในการพัฒนางานสาธารณสุขมูลฐานของหมู่บ้านได้อย่างมีประสิทธิภาพ	กองสาธารณสุขฯ

รายละเอียดโครงการพัฒนา  
แผนพัฒนาท้องถิ่น (พ.ศ.2566-2570)

องค์การบริหารส่วนตำบลหนองไธสง อำเภออุ้มผาง จังหวัดสุพรรณบุรี

ก.ยุทธศาสตร์จังหวัดที่ 4. การยกระดับคุณภาพชีวิตของประชาชน

ข.ยุทธศาสตร์การพัฒนาขององค์กรปกครองส่วนท้องถิ่นในเขตจังหวัดที่ 3. การยกระดับคุณภาพชีวิตและความปลอดภัยในชีวิตและทรัพย์สิน

2.ยุทธศาสตร์พัฒนาด้านการส่งเสริมคุณภาพชีวิต

2.2 แผนงานสาธารณสุข

ที่	โครงการ	วัตถุประสงค์	เป้าหมาย (ผลผลิตของโครงการ)	งบประมาณ					ตัวชี้วัด (KPI)	ผลที่คาดว่าจะได้รับ	หน่วยงาน รับผิดชอบหลัก
				2566 (บาท)	2567 (บาท)	2568 (บาท)	2569 (บาท)	2570 (บาท)			
15	อุดหนุนอาสาสมัครสาธารณสุขประจำหมู่บ้าน หมู่ที่ 11 บ้านคอกแก้ว ตะวันออกในการดำเนินโครงการเกี่ยวกับการพัฒนางานสาธารณสุขมูลฐาน	เพื่อให้ศูนย์สาธารณสุขมูลฐานมีงบประมาณในการดำเนินการ และทำให้งานด้านสาธารณสุขมูลฐานในแต่ละหมู่บ้านมีประสิทธิภาพยิ่งขึ้น	อุดหนุนงบประมาณอาสาสมัครสาธารณสุขประจำหมู่บ้าน (อสม.) หมู่ที่ 11	10,000	10,000	10,000	10,000	10,000	ร้อยละ 100 ได้รับการสนับสนุนงบประมาณ	มีการดำเนินโครงการในการพัฒนางานสาธารณสุขมูลฐานของหมู่บ้านได้อย่างมีประสิทธิภาพ	กองสาธารณสุข
16	อุดหนุนอาสาสมัครสาธารณสุขประจำหมู่บ้าน หมู่ที่ 12 บ้านเขาตาก้าว ในการดำเนินโครงการเกี่ยวกับการพัฒนางานสาธารณสุขมูลฐาน	เพื่อให้ศูนย์สาธารณสุขมูลฐานมีงบประมาณในการดำเนินการ และทำให้งานด้านสาธารณสุขมูลฐานในแต่ละหมู่บ้านมีประสิทธิภาพยิ่งขึ้น	อุดหนุนงบประมาณอาสาสมัครสาธารณสุขประจำหมู่บ้าน (อสม.) หมู่ที่ 12	10,000	10,000	10,000	10,000	10,000	ร้อยละ 100 ได้รับการสนับสนุนงบประมาณ	มีการดำเนินโครงการในการพัฒนางานสาธารณสุขมูลฐานของหมู่บ้านได้อย่างมีประสิทธิภาพ	กองสาธารณสุข
17	อุดหนุนอาสาสมัครสาธารณสุขประจำหมู่บ้าน หมู่ที่ 13 บ้านพวน ในการดำเนินโครงการเกี่ยวกับการพัฒนางานสาธารณสุขมูลฐาน	เพื่อให้ศูนย์สาธารณสุขมูลฐานมีงบประมาณในการดำเนินการ และทำให้งานด้านสาธารณสุขมูลฐานในแต่ละหมู่บ้านมีประสิทธิภาพยิ่งขึ้น	อุดหนุนงบประมาณอาสาสมัครสาธารณสุขประจำหมู่บ้าน (อสม.) หมู่ที่ 13	10,000	10,000	10,000	10,000	10,000	ร้อยละ 100 ได้รับการสนับสนุนงบประมาณ	มีการดำเนินโครงการในการพัฒนางานสาธารณสุขมูลฐานของหมู่บ้านได้อย่างมีประสิทธิภาพ	กองสาธารณสุข

รายละเอียดโครงการพัฒนา  
แผนพัฒนาท้องถิ่น (พ.ศ.2566-2570)

องค์การบริหารส่วนตำบลหนองไธสง อำเภออุ้มผาง จังหวัดสุพรรณบุรี

ก.ยุทธศาสตร์จังหวัดที่ 4. การยกระดับคุณภาพชีวิตของประชาชน

ข.ยุทธศาสตร์การพัฒนาขององค์กรปกครองส่วนท้องถิ่นในเขตจังหวัดที่ 3. การยกระดับคุณภาพชีวิตและความปลอดภัยในชีวิตและทรัพย์สิน

2.ยุทธศาสตร์การพัฒนาด้านการส่งเสริมคุณภาพชีวิต

2.2 แผนงานสาธารณสุข

ที่	โครงการ	วัตถุประสงค์	เป้าหมาย (ผลผลิตของโครงการ)	งบประมาณ					ตัวชี้วัด (KPI)	ผลที่คาดว่าจะได้รับ	หน่วยงาน รับผิดชอบหลัก
				2566 (บาท)	2567 (บาท)	2568 (บาท)	2569 (บาท)	2570 (บาท)			
18	อุดหนุนอาสาสมัคร สาธารณสุขประจำหมู่บ้าน หมู่ที่ 14 บ้านหนองหลุม ตะวันออก ในการดำเนิน โครงการเกี่ยวกับการ พัฒนางานสาธารณสุขมูล ฐาน	เพื่อให้ศูนย์สาธารณสุขมูล ฐานมีงบประมาณในการ ดำเนินการ และทำให้งาน ด้านสาธารณสุขมูลฐานใน แต่ละหมู่บ้านมี ประสิทธิภาพยิ่งขึ้น	อุดหนุนงบประมาณ อาสาสมัครสาธารณสุขประจำ หมู่บ้าน (อสม.) หมู่ที่ 14	10,000	10,000	10,000	10,000	10,000	ร้อยละ 100 ได้รับการ สนับสนุน งบประมาณ	มีการดำเนินโครงการ ในการพัฒนางาน สาธารณสุขมูลฐาน ของหมู่บ้านได้อย่างมี ประสิทธิภาพ	กอง สาธารณสุขฯ
19	โครงการพระราชดำริด้าน สาธารณสุข	เพื่อให้คณะกรรมการ หมู่บ้าน จัดทำโครงการ ตามพระราชดำริด้าน สาธารณสุข แก้ไขปัญหา ด้านสุขภาพและเหมาะสม กับปัญหาและบริบทของ พื้นที่ อย่างน้อย 3 โครงการ หรือองค์การ บริหารส่วนตำบลเป็นผู้ ดำเนินโครงการฯ	คณะกรรมการหมู่บ้าน ดำเนินการจัดทำโครงการ พระราชดำริด้านสาธารณสุขฯ อย่างน้อยหมู่ละ 3 โครงการ หรือองค์การบริหารส่วนตำบล เป็นผู้ดำเนินโครงการฯ	280,000	280,000	280,000	280,000	280,000	ร้อยละ 70 ของ ผู้เข้าร่วม โครงการได้รับ ความรู้ความ เข้าใจในการดูแล สุขภาพมากขึ้น	ประชาชนมีความรู้ ความเข้าใจและ เข้าถึงบริการงาน สาธารณสุข ได้รับ การดูแลด้านสุขภาพ อนามัยที่เหมาะสม	กอง สาธารณสุขฯ

รายละเอียดโครงการพัฒนา  
แผนพัฒนาท้องถิ่น (พ.ศ.2566-2570)

องค์การบริหารส่วนตำบลหนองไฉ่ อำเภออุทุมพร จังหวัดสุพรรณบุรี

ก.ยุทธศาสตร์จังหวัดที่ 4. การยกระดับคุณภาพชีวิตของประชาชน

ข.ยุทธศาสตร์การพัฒนาขององค์กรปกครองส่วนท้องถิ่นในเขตจังหวัดที่ 3. การยกระดับคุณภาพชีวิตและความปลอดภัยในชีวิตและทรัพย์สิน

2.ยุทธศาสตร์การพัฒนาด้านการส่งเสริมคุณภาพชีวิต

2.2 แผนงานสาธารณสุข

ที่	โครงการ	วัตถุประสงค์	เป้าหมาย (ผลผลิตของโครงการ)	งบประมาณ					ตัวชี้วัด (KPI)	ผลที่คาดว่าจะได้รับ	หน่วยงาน รับผิดชอบหลัก
				2566 (บาท)	2567 (บาท)	2568 (บาท)	2569 (บาท)	2570 (บาท)			
20	โครงการบริหารจัดการศูนย์พักพิงสุนัข จังหวัดสุพรรณบุรี แห่งที่ 2 เทศบาลตำบลจรเข้สามพัน	เพื่ออุดหนุนงบประมาณในการขับเคลื่อนการดำเนินการ สถานสงเคราะห์สัตว์ ศูนย์พักพิงสุนัขจังหวัดสุพรรณบุรี แห่งที่ 2 โดยเทศบาลตำบลจรเข้สามพัน เป็นผู้รับผิดชอบและดำเนินการ เพื่อให้เกิดประโยชน์กับประชาชนในด้านการป้องกันและระงับโรคพิษสุนัขบ้า รวมถึงปัญหาสัตว์จรจัด	มีงบประมาณที่สามารถดำเนินการให้เป็นไปตามเป้าหมาย โดยประชาชนได้รับความช่วยเหลือ และมีการควบคุมป้องกันและระงับโรคพิษสุนัขบ้าปัญหาสัตว์จรจัด และการจัดสวัสดิภาพสัตว์ในพื้นที่	50,000	50,000	50,000	50,000	50,000	อุดหนุนงบประมาณ 1 ครั้ง/ปี	ศูนย์พักพิงสุนัข จังหวัดสุพรรณบุรี แห่งที่ 2 มีงบประมาณที่สามารถดำเนินการให้เกิดประโยชน์กับประชาชนในด้านการป้องกันและระงับโรคพิษสุนัขบ้า รวมถึงปัญหาสัตว์จรจัด ฯลฯ	กองสาธารณสุขฯ
รวม	แผนงานสาธารณสุข	จำนวน 20 โครงการ		860,000	860,000	860,000	860,000	860,000			

รายละเอียดโครงการพัฒนา  
แผนพัฒนาท้องถิ่น (พ.ศ.๒๕๖๖-๒๕๗๐)  
(แบบ ผ. ๐๒)

๒. ยุทธศาสตร์การพัฒนาด้านการส่งเสริมคุณภาพชีวิต
  - ๒.๓ แผนงานสังคมสงเคราะห์

รายละเอียดโครงการพัฒนา  
แผนพัฒนาท้องถิ่น (พ.ศ.2566-2570)

องค์การบริหารส่วนตำบลหนองไธสง อำเภอกอฉก จังหวัดสุพรรณบุรี

ก.ยุทธศาสตร์จังหวัดที่ 4. การยกระดับคุณภาพชีวิตของประชาชน

ข.ยุทธศาสตร์การพัฒนาขององค์การปกครองส่วนท้องถิ่นในเขตจังหวัดที่ 3. การยกระดับคุณภาพชีวิตและความปลอดภัยในชีวิตและทรัพย์สิน

2.ยุทธศาสตร์การพัฒนาด้านการส่งเสริมคุณภาพชีวิต

2.3 แผนงานสังคมสงเคราะห์

ที่	โครงการ	วัตถุประสงค์	เป้าหมาย (ผลผลิตของโครงการ)	งบประมาณ					ตัวชี้วัด (KPI)	ผลที่คาดว่าจะ จะได้รับ	หน่วยงาน รับผิดชอบหลัก
				2566 (บาท)	2567 (บาท)	2568 (บาท)	2569 (บาท)	2570 (บาท)			
1	โครงการส่งเสริมคุณภาพชีวิต เด็กและเยาวชน	เพื่อให้เด็กและเยาวชนมี คุณภาพชีวิตที่ดี สามารถดำรงชีวิตอยู่ใน สังคมได้	เด็กและเยาวชนในเขต ตำบลหนองไธสง	40,000	40,000	40,000	40,000	40,000	ร้อยละของเด็ก และเยาวชนมี คุณภาพชีวิตที่ ดีขึ้น	เด็กและเยาวชนในพื้นที่ มีคุณภาพชีวิตที่ดี ดำรงชีวิตอยู่ในสังคมได้ อย่างมีความสุข	กองการศึกษาฯ
2	โครงการส่งเสริมคุณภาพชีวิต ผู้สูงอายุและผู้ด้อยโอกาส	เพื่อผู้สูงอายุและ ผู้ด้อยโอกาสมีคุณภาพ ชีวิตที่ดี สามารถ ดำรงชีวิตอยู่ในสังคมได้	ผู้สูงอายุและผู้ด้อยโอกาสใน เขตตำบลหนองไธสง	50,000	50,000	50,000	50,000	50,000	ร้อยละของ ผู้สูงอายุและ ผู้ด้อยโอกาส มี คุณภาพชีวิตที่ ดีขึ้น	ผู้สูงอายุและผู้ด้อยโอกาส ในพื้นที่มีคุณภาพชีวิตที่ดี ดำรงชีวิตอยู่ในสังคมได้ อย่างมีความสุข	สำนักปลัด
3	โครงการสงเคราะห์ผู้สูงอายุ ผู้พิการ ผู้ป่วยเอดส์ และ ผู้ด้อยโอกาส	เพื่อให้ผู้สูงอายุ ผู้พิการ ผู้ป่วยเอดส์ และ ผู้ด้อยโอกาส สามารถ ดำรงชีวิตอยู่ในสังคมได้	ผู้สูงอายุ ผู้พิการ ผู้ป่วย เอดส์และผู้ด้อยโอกาส ใน เขตตำบลหนองไธสง	100,000	100,000	100,000	100,000	100,000	จำนวนผู้ที่ ได้รับการ สงเคราะห์แต่ ละปี	ผู้สูงอายุ ผู้พิการ ผู้ป่วย เอดส์และผู้ด้อยโอกาส ในพื้นที่สามารถ ดำรงชีวิตอยู่ในสังคมได้ อย่างมีความสุข	สำนักปลัด
รวม	แผนงานสังคมสงเคราะห์	จำนวน 3 โครงการ		190,000	190,000	190,000	190,000	190,000			

รายละเอียดโครงการพัฒนา  
แผนพัฒนาท้องถิ่น (พ.ศ.๒๕๖๖-๒๕๗๐)  
(แบบ ผ. ๐๒)

๒. ยุทธศาสตร์การพัฒนาด้านการส่งเสริมคุณภาพชีวิต
  - ๒.๔ แผนงานสร้างความเข้มแข็งของชุมชน

## รายละเอียดโครงการพัฒนา

แผนพัฒนาท้องถิ่น (พ.ศ.2566-2570)

องค์การบริหารส่วนตำบลหนองไธ้ อำเภอกู่ทอง จังหวัดสุพรรณบุรี

ก.ยุทธศาสตร์จังหวัดที่ 4. การยกระดับคุณภาพชีวิตของประชาชน

ข.ยุทธศาสตร์การพัฒนาขององค์กรปกครองส่วนท้องถิ่นในเขตจังหวัดที่ 3.การยกระดับคุณภาพชีวิตและความปลอดภัยในชีวิตและทรัพย์สิน

2.ยุทธศาสตร์การพัฒนาด้านการส่งเสริมคุณภาพชีวิต

2.4 แผนงานสร้างความเข้มแข็งของชุมชน

ที่	โครงการ	วัตถุประสงค์	เป้าหมาย (ผลผลิตของโครงการ)	งบประมาณ					ตัวชี้วัด (KPI)	ผลที่คาดว่าจะได้รับ	หน่วยงาน รับผิดชอบหลัก
				2566 (บาท)	2567 (บาท)	2568 (บาท)	2569 (บาท)	2570 (บาท)			
1	โครงการพัฒนา บทบาทสตรีและ เสริมสร้างความ เข้มแข็งของครอบครัว	เพื่อเสริมสร้างภาวะผู้นำแก่สตรีใน ชุมชนและพัฒนาศักยภาพสตรีใน ด้านต่างๆ เพื่อนำมาพัฒนา ครอบครัว เสริมสร้างความเข้มแข็ง ในการสร้างความสัมพันธ์ที่ดี ระหว่างสมาชิกในครอบครัว	กลุ่มสตรี และครัวเรือน ในตำบล หนองไธ้	20,000	20,000	20,000	20,000	20,000	ร้อยละ 60 ของผู้ ได้รับการพัฒนา สามารถมี ครอบครัวที่อบอุ่น และเข้มแข็ง	สตรีได้รับการพัฒนา เสริมสร้างความ เข้มแข็ง ก่อให้เกิด สังคมครอบครัวที่ อบอุ่นและดำรงชีวิต อยู่ในสังคมได้	สำนักปลัด
2	โครงการสร้างอาชีพ สร้างรายได้ ตาม แนวทางเศรษฐกิจ พอเพียง	เพื่อส่งเสริมอาชีพ นำความรู้ไป สร้างรายได้ และสร้างแนวคิดตาม แนวทางทฤษฎีเศรษฐกิจพอเพียง	ประชาชนและผู้สนใจในการสร้าง อาชีพ ในตำบลหนองไธ้	100,000	100,000	100,000	100,000	100,000	ร้อยละ 60 มีรายได้ เพิ่มขึ้น	ประชาชนมีรายได้ เพิ่มขึ้น สร้างความ เข้มแข็งพึ่งพาตัวเอง ได้ตามแนวทาง เศรษฐกิจพอเพียง	สำนักปลัด
3	โครงการขับเคลื่อน การดำเนินการตาม ปรัชญาเศรษฐกิจ พอเพียง	เพื่อให้ประชาชนโดยทั่วไปใน ตำบลหนองไธ้ มีการใช้ ชีวิตประจำวันตามหลักปรัชญา เศรษฐกิจพอเพียง	ประชาชนในพื้นที่ตำบลหนองไธ้	10,000	10,000	10,000	10,000	10,000	ร้อยละของการ ดำเนินชีวิตและ ปฏิบัติตามวิถี ปรัชญาเศรษฐกิจ พอเพียงมากขึ้น	ประชาชนในตำบลมี การใช้ชีวิตประจำวัน ตามหลักการของ ความพอเพียง	สำนักปลัด

รายละเอียดโครงการพัฒนา

แผนพัฒนาท้องถิ่น (พ.ศ.2566-2570)

องค์การบริหารส่วนตำบลหนองไธสง อำเภออุ้มทอง จังหวัดสุพรรณบุรี

ก.ยุทธศาสตร์จังหวัดที่ 4. การยกระดับคุณภาพชีวิตของประชาชน

ข.ยุทธศาสตร์การพัฒนาขององค์กรปกครองส่วนท้องถิ่นในเขตจังหวัดที่ 3.การยกระดับคุณภาพชีวิตและความปลอดภัยในชีวิตและทรัพย์สิน

2.ยุทธศาสตร์การพัฒนาด้านการส่งเสริมคุณภาพชีวิต

2.4 แผนงานสร้างความเข้มแข็งของชุมชน

ที่	โครงการ	วัตถุประสงค์	เป้าหมาย (ผลผลิตของโครงการ)	งบประมาณ					ตัวชี้วัด (KPI)	ผลที่คาดว่าจะได้รับ	หน่วยงาน รับผิดชอบหลัก
				2566 (บาท)	2567 (บาท)	2568 (บาท)	2569 (บาท)	2570 (บาท)			
4	โครงการศูนย์ช่วยเหลือประชาชนขององค์กรปกครองส่วนท้องถิ่น	เพื่อช่วยเหลือประชาชนในพื้นที่ตำบลหนองไธสงที่ได้รับความเดือดร้อนในด้านสาธารณสุข ด้านการส่งเสริมและพัฒนาคุณภาพชีวิต และด้านการป้องกันและควบคุมโรคติดต่อ	เป็นการให้ความช่วยเหลือประชาชนในพื้นที่ตำบลหนองไธสง ที่ได้รับความเดือดร้อนตามอำนาจหน้าที่ขององค์กรปกครองส่วนท้องถิ่น ในการกำหนดหลักเกณฑ์การช่วยเหลือประชาชนทั้งในด้านการบรรเทาสาธารณสุข ด้านการช่วยเหลือการส่งเสริมและพัฒนาคุณภาพชีวิต และการป้องกันและควบคุมโรคติดต่อ ของประชาชนในพื้นที่ตำบลหนองไธสง	100,000	100,000	100,000	100,000	100,000	ร้อยละ 80 ของประชาชนในพื้นที่ได้รับความช่วยเหลือและมีคุณภาพชีวิตที่ดีขึ้น	ประชาชนในพื้นที่ตำบลหนองไธสง ที่ได้รับความเดือดร้อน ได้รับความช่วยเหลือและมีการช่วยเหลือและมีคุณภาพชีวิตที่ดีขึ้น	สำนักปลัด, กองสาธารณสุข
รวม	แผนงานสร้างความเข้มแข็งของชุมชน		จำนวน 4 โครงการ	230,000	230,000	230,000	230,000	230,000			

รายละเอียดโครงการพัฒนา  
แผนพัฒนาท้องถิ่น (พ.ศ.๒๕๖๖-๒๕๗๐)  
(แบบ ผ. ๐๒)

๒. ยุทธศาสตร์การพัฒนาด้านการส่งเสริมคุณภาพชีวิต
  - ๒.๕ แผนงานการรักษาความสงบภายใน

รายละเอียดโครงการพัฒนา  
แผนพัฒนาท้องถิ่น (พ.ศ.2566-2570)

องค์การบริหารส่วนตำบลหนองไฉ่ อำเภอกู่ทอง จังหวัดสุพรรณบุรี

ก.ยุทธศาสตร์จังหวัดที่ 4. การยกระดับคุณภาพชีวิตของประชาชน

ข.ยุทธศาสตร์การพัฒนาขององค์การปกครองส่วนท้องถิ่นในเขตจังหวัดที่ 3. การยกระดับคุณภาพชีวิตและความปลอดภัยในชีวิตและทรัพย์สิน

2. ยุทธศาสตร์การพัฒนาด้านการส่งเสริมคุณภาพชีวิต

2.5 แผนงานการรักษาความสงบภายใน

ที่	โครงการ	วัตถุประสงค์	เป้าหมาย (ผลผลิตของโครงการ)	งบประมาณ					ตัวชี้วัด (KPI)	ผลที่คาดว่าจะได้รับ	หน่วยงาน รับผิดชอบหลัก
				2566 (บาท)	2567 (บาท)	2568 (บาท)	2569 (บาท)	2570 (บาท)			
1	โครงการบริหารจัดการศูนย์ปฏิบัติการร่วมในการช่วยเหลือประชาชนขององค์การปกครองส่วนท้องถิ่น อำเภอกู่ทอง จังหวัดสุพรรณบุรี	เพื่ออุดหนุนองค์กรปกครองส่วนท้องถิ่นในเขตอำเภอกู่ทองที่เป็นเจ้าภาพโครงการให้มีงบประมาณในการดำเนินการ	ประชาชนขององค์กรปกครองส่วนท้องถิ่นในเขตอำเภอกู่ทองทั้ง 15 แห่ง ได้รับความช่วยเหลือทั้งในด้านสาธารณสุข การส่งเสริมและพัฒนาคุณภาพชีวิต โรคติดต่อ	15,000	15,000	15,000	15,000	15,000	ร้อยละ 100 ได้รับการสนับสนุนงบประมาณ	มีงบประมาณในการดำเนินการ	สำนักปลัด อบต.
รวม	แผนงานการรักษาความสงบภายใน	จำนวน 1 โครงการ		15,000	15,000	15,000	15,000	15,000			

รายละเอียดโครงการพัฒนา  
แผนพัฒนาท้องถิ่น (พ.ศ.๒๕๖๖-๒๕๗๐)  
(แบบ ผ. ๐๒)

๒. ยุทธศาสตร์การพัฒนาด้านการส่งเสริมคุณภาพชีวิต
  - ๒.๖ แผนงานเคหะและชุมชน

รายละเอียดโครงการพัฒนา  
แผนพัฒนาท้องถิ่น (พ.ศ.2566-2570)

องค์การบริหารส่วนตำบลหนองโอง อำเภอกู่ทอง จังหวัดสุพรรณบุรี

ก.ยุทธศาสตร์จังหวัดที่ 3. การส่งเสริมคุณภาพสิ่งแวดล้อมควบคู่การอนุรักษ์ทรัพยากรธรรมชาติสู่ความยั่งยืน

ข.ยุทธศาสตร์การพัฒนาขององค์กรปกครองส่วนท้องถิ่นในเขตจังหวัดที่ 5. การส่งเสริมคุณภาพสิ่งแวดล้อมควบคู่การอนุรักษ์ทรัพยากรธรรมชาติ

2. ยุทธศาสตร์การพัฒนาด้านการส่งเสริมคุณภาพชีวิต

2.6 แผนงานเคหะและชุมชน

ที่	โครงการ	วัตถุประสงค์	เป้าหมาย (ผลผลิตของโครงการ)	งบประมาณ					ตัวชี้วัด (KPI)	ผลที่คาดว่าจะได้รับ	หน่วยงาน รับผิดชอบหลัก
				2566 (บาท)	2567 (บาท)	2568 (บาท)	2569 (บาท)	2570 (บาท)			
1	โครงการจัดซื้อถังขยะ	เพื่อให้มีถังขยะ	ถังขยะ จำนวน 100 ถัง	50,000	50,000	50,000	50,000	50,000	จัดซื้อได้ร้อยละ 80	มีถังใส่ขยะเกิดความสะอาดเรียบร้อย	กอง สาธารณสุขฯ
2	โครงการปรับปรุงภูมิทัศน์บริเวณที่สาธารณะภายในตำบลหนองโอง	เพื่อให้มีสถานที่สำหรับใช้ประโยชน์เพิ่มขึ้น	หมู่ที่ 1-14 ตำบลหนองโอง	100,000	100,000	100,000	100,000	100,000	จำนวน 1 โครงการ	มีสถานที่สำหรับใช้ประโยชน์	กองช่าง /กอง สาธารณสุข
3	โครงการคัดแยกขยะและกำจัดขยะในชุมชน	เพื่อให้ประชาชนรู้จักวิธีคัดแยกขยะและกำจัดขยะอย่างถูกวิธี	ภายในตำบลหนองโอง	50,000	50,000	50,000	50,000	50,000	จำนวน 1 โครงการ/ปี	ประชาชนรู้จักวิธีคัดแยกขยะและกำจัดอย่างถูกวิธี	กอง สาธารณสุขฯ
รวม	แผนงานเคหะและชุมชน	จำนวน 3 โครงการ		200,000	200,000	200,000	200,000	200,000			

รายละเอียดโครงการพัฒนา  
แผนพัฒนาท้องถิ่น (พ.ศ.๒๕๖๖-๒๕๗๐)  
(แบบ ผ. ๐๒)

๒. ยุทธศาสตร์การพัฒนาด้านการส่งเสริมคุณภาพชีวิต  
๒.๗ แผนงานการเกษตร

รายละเอียดโครงการพัฒนา

แผนพัฒนาท้องถิ่น (พ.ศ.2566-2570)

องค์การบริหารส่วนตำบลหนองโอง อำเภออุทุมพร จังหวัดสุพรรณบุรี

ก.ยุทธศาสตร์จังหวัดที่ 3 การส่งเสริมคุณภาพสิ่งแวดล้อมควบคู่การอนุรักษ์ทรัพยากรธรรมชาติสู่ความยั่งยืน

ข.ยุทธศาสตร์การพัฒนาขององค์กรปกครองส่วนท้องถิ่นในเขตจังหวัดที่ 5. การส่งเสริมคุณภาพสิ่งแวดล้อมควบคู่การอนุรักษ์ทรัพยากรธรรมชาติ

2. ยุทธศาสตร์การพัฒนาด้านการส่งเสริมคุณภาพชีวิต

2.7 แผนงานการเกษตร

ที่	โครงการ	วัตถุประสงค์	เป้าหมาย (ผลผลิตของโครงการ)	งบประมาณ					ตัวชี้วัด (KPI)	ผลที่คาดว่าจะได้รับ	หน่วยงาน รับผิดชอบหลัก
				2566 (บาท)	2567 (บาท)	2568 (บาท)	2569 (บาท)	2570 (บาท)			
1	โครงการปลูกต้นไม้ ลดร้อน รักษโลก เพิ่มพื้นที่สีเขียว	-เพื่อให้ประชาชนมี จิตสำนึกในการอนุรักษ์ ทรัพยากรธรรมชาติและ สิ่งแวดล้อม -เพื่อส่งเสริมสนับสนุนให้ ชุมชนเข้ามามีส่วนร่วมใน การแก้ไขปัญหาภาวะโลก ร้อน โดยเพิ่มพื้นที่สีเขียวใน ตำบลหนองโอง	คณะผู้บริหาร สมาชิกสภา อบต. ข้าราชการ พนักงาน จ้าง ผู้นำชุมชน หน่วยงาน ภาครัฐ ภาคเอกชน และ ประชาชน ประมาณ 100 คน ร่วมกันปลูกต้นไม้ ภายในตำบลหนองโอง	100,000	100,000	100,000	100,000	100,000	จำนวน 1 โครงการ	พื้นที่สีเขียวในตำบล หนองโองเพิ่มมากขึ้น	สำนักปลัด , กองสาธารณสุข
2	โครงการ รักษน้ำ รักษา รักษาแผ่นดิน	เพื่อให้ประชาชนมีจิตสำนึก ในการอนุรักษ์ ทรัพยากรธรรมชาติและ สิ่งแวดล้อม	พื้นที่ภายในตำบลหนองโอง	50,000	50,000	50,000	50,000	50,000	จำนวน 1 โครงการ	มีจิตสำนึกในการ อนุรักษ์ ทรัพยากรธรรมชาติและ สิ่งแวดล้อม	สำนักปลัด
3	โครงการอนุรักษ์พันธุกรรม พืช	เพื่ออนุรักษ์พันธุกรรมพืช ตามแนวพระราชดำริของ สมเด็จพระเทพ รัตนราชสุดาฯ สยามบรม ราชกุมารี	พื้นที่ภายในตำบลหนองโอง	50,000	50,000	50,000	50,000	50,000	จำนวน 1 โครงการ	ประชาชนมีความ เข้าใจและให้ ความสำคัญของ พันธุกรรมพืช	สำนักปลัด

รายละเอียดโครงการพัฒนา

แผนพัฒนาท้องถิ่น (พ.ศ.2566-2570)

องค์การบริหารส่วนตำบลหนองไธสง อำเภออุ้มทอง จังหวัดสุพรรณบุรี

ก.ยุทธศาสตร์จังหวัดที่ 3 การส่งเสริมคุณภาพสิ่งแวดล้อมควบคู่การอนุรักษ์ทรัพยากรธรรมชาติสู่ความยั่งยืน

ข.ยุทธศาสตร์การพัฒนาขององค์กรปกครองส่วนท้องถิ่นในเขตจังหวัดที่ 5. การส่งเสริมคุณภาพสิ่งแวดล้อมควบคู่การอนุรักษ์ทรัพยากรธรรมชาติ

2. ยุทธศาสตร์การพัฒนาด้านการส่งเสริมคุณภาพชีวิต

2.7 แผนงานการเกษตร

ที่	โครงการ	วัตถุประสงค์	เป้าหมาย (ผลผลิตของโครงการ)	งบประมาณ					ตัวชี้วัด (KPI)	ผลที่คาดว่าจะได้รับ	หน่วยงาน รับผิดชอบหลัก
				2566 (บาท)	2567 (บาท)	2568 (บาท)	2569 (บาท)	2570 (บาท)			
4	โครงการอาสาสมัครท้องถิ่นรักษ์โลก พัฒนาสิ่งแวดล้อม	เพื่อสร้างเครือข่ายอาสาสมัครท้องถิ่นรักษ์โลก, ส่งเสริมสนับสนุนให้ดำเนินกิจกรรมเกี่ยวกับสิ่งแวดล้อมฯ	อาสาสมัครท้องถิ่นรักษ์โลก เข้าร่วมกิจกรรม ประมาณ 100 คน	10,000	10,000	10,000	10,000	10,000	ร้อยละของจำนวนครัวเรือนในพื้นที่สมัครเข้าร่วมเป็นอาสาสมัครท้องถิ่นรักษ์โลก	มีอาสาสมัครรักษ์โลก ร่วมดำเนินกิจกรรมเกี่ยวกับสิ่งแวดล้อม	กองสาธารณสุขฯ
รวม	แผนงานการเกษตร	จำนวน 4 โครงการ		210,000	210,000	210,000	210,000	210,000			

รายละเอียดโครงการพัฒนา  
แผนพัฒนาท้องถิ่น (พ.ศ.๒๕๖๖-๒๕๗๐)  
(แบบ ผ. ๐๒)

๒. ยุทธศาสตร์การพัฒนาด้านการส่งเสริมคุณภาพชีวิต

๒.๘ แผนงานงบบกลาง

## รายละเอียดโครงการพัฒนา

แผนพัฒนาท้องถิ่น (พ.ศ.2566-2570)

องค์การบริหารส่วนตำบลหนองไธสง อำเภออุทุมพร จังหวัดสุพรรณบุรี

ก.ยุทธศาสตร์จังหวัดที่ 4. การยกระดับคุณภาพชีวิตของประชาชน

ข.ยุทธศาสตร์การพัฒนาขององค์การปกครองส่วนท้องถิ่นในเขตจังหวัดที่ 3. การยกระดับคุณภาพชีวิตและความปลอดภัยในชีวิตและทรัพย์สิน

2. ยุทธศาสตร์การพัฒนาด้านการส่งเสริมคุณภาพชีวิต

## 2.8 แผนงานงบกลาง

ที่	โครงการ	วัตถุประสงค์	เป้าหมาย (ผลผลิตของโครงการ)	งบประมาณ					ตัวชี้วัด (KPI)	ผลที่คาดว่าจะได้รับ	หน่วยงาน รับผิดชอบหลัก
				2566 (บาท)	2567 (บาท)	2568 (บาท)	2569 (บาท)	2570 (บาท)			
1	โครงการเบี้ยยังชีพผู้สูงอายุ	เพื่อให้ดำรงชีวิตอยู่ในสังคมได้	ผู้สูงอายุภายในตำบลหนองไธสง	14,000,000	14,200,000	14,500,000	14,800,000	15,000,000	ร้อยละ 80 ได้รับเบี้ยยังชีพภายในเดือน	ดำรงชีวิตอยู่ในสังคมอย่างมีความสุข	สำนักปลัด
2	โครงการเบี้ยยังชีพผู้พิการ	เพื่อให้ดำรงชีวิตอยู่ในสังคมได้	ผู้พิการภายในตำบลหนองไธสง	2,300,000	2,350,000	2,400,000	2,450,000	2,500,000	ร้อยละ 80 ได้รับเบี้ยยังชีพภายในเดือน	ดำรงชีวิตอยู่ในสังคมอย่างมีความสุข	สำนักปลัด
3	โครงการเบี้ยยังชีพผู้ป่วยเอดส์	เพื่อให้ดำรงชีวิตอยู่ในสังคมได้	ผู้ป่วยเอดส์ภายในตำบลหนองไธสง	200,000	200,000	200,000	200,000	200,000	ร้อยละ 80 ได้รับเบี้ยยังชีพภายในเดือน	ดำรงชีวิตอยู่ในสังคมอย่างมีความสุข	สำนักปลัด
4	โครงการสนับสนุนกองทุนสปสข.ท้องถิ่น	การดำเนินการเพื่อให้กองทุนมีงบประมาณใน	กองทุน สปสข.ท้องถิ่น	230,000	230,000	230,000	230,000	230,000	ร้อยละ 100ได้รับการสนับสนุนงบประมาณ	กองทุนมีการดำเนินการ	กองสาธารณสุข
5	โครงการช่วยเหลือประชาชนที่ได้รับความเดือดร้อน ภายในพื้นที่ตำบลหนองไธสง	เพื่อช่วยเหลือประชาชนในพื้นที่ตำบลหนองไธสง ที่ได้รับความเดือดร้อนด้านสาธารณสุข	ประชาชนภายในตำบลหนองไธสง	500,000	500,000	500,000	500,000	500,000	ประชาชนได้รับการช่วยเหลือไม่น้อยกว่าร้อยละ 80	ประชาชนในพื้นที่ตำบลหนองไธสง ที่ได้รับความเดือดร้อนได้รับการช่วยเหลือ	สำนักปลัด
รวม	แผนงานงบกลาง	จำนวน 5 โครงการ		17,230,000	17,480,000	17,830,000	18,180,000	18,430,000			

รายละเอียดโครงการพัฒนา  
แผนพัฒนาท้องถิ่น (พ.ศ.๒๕๖๖-๒๕๗๐)  
(แบบ ผ. ๐๒)

๓. ยุทธศาสตร์การพัฒนาด้านศิลปะ วัฒนธรรม จารีตประเพณี  
และภูมิปัญญาท้องถิ่น

๓.๑ แผนงานการศาสนา วัฒนธรรมและนันทนาการ

รายละเอียดโครงการพัฒนา  
แผนพัฒนาท้องถิ่น (พ.ศ.2566-2570)

องค์การบริหารส่วนตำบลหนองโอง อำเภอกู่ทอง จังหวัดสุพรรณบุรี

- ก. ยุทธศาสตร์จังหวัดที่ 2 การพัฒนาการท่องเที่ยวและการกีฬา เพื่อสร้างมูลค่าเพิ่มทางเศรษฐกิจ  
 ข. ยุทธศาสตร์การพัฒนาขององค์กรปกครองส่วนท้องถิ่นในเขตจังหวัดที่ 2. การพัฒนาการท่องเที่ยวและการกีฬา เพื่อสร้างมูลค่าเพิ่มทางเศรษฐกิจ  
 3. ยุทธศาสตร์การพัฒนาด้านศิลปะ วัฒนธรรม จารีตประเพณี และภูมิปัญญาท้องถิ่น  
 3.1 แผนงานการศาสนาวัฒนธรรมและนันทนาการ

ที่	โครงการ	วัตถุประสงค์	เป้าหมาย (ผลผลิตของโครงการ)	งบประมาณ					ตัวชี้วัด (KPI)	ผลที่คาดว่าจะได้รับ	หน่วยงาน รับผิดชอบหลัก
				2566 (บาท)	2567 (บาท)	2568 (บาท)	2569 (บาท)	2570 (บาท)			
1	โครงการจัดงานประเพณีสงกรานต์	เพื่ออนุรักษ์ประเพณีวัฒนธรรมของท้องถิ่น	ประชาชนตำบลหนองโอง	100,000	100,000	100,000	100,000	100,000	ประชาชนเข้าร่วมโครงการร้อยละ 50	อนุรักษ์ประเพณีวัฒนธรรมท้องถิ่นให้คงอยู่	กองการศึกษา
2	โครงการจัดงานประเพณีแห่เทียนพรรษา	เพื่ออนุรักษ์ประเพณีวัฒนธรรมของท้องถิ่น	เพื่ออนุรักษ์ประเพณีวัฒนธรรมของท้องถิ่น	30,000	30,000	30,000	30,000	30,000	ประชาชนเข้าร่วมโครงการร้อยละ 50	อนุรักษ์ประเพณีวัฒนธรรมท้องถิ่นให้คงอยู่	กองการศึกษา
3	โครงการส่งเสริมศิลปวัฒนธรรม ประเพณีและภูมิปัญญาท้องถิ่น	เพื่ออนุรักษ์ประเพณีวัฒนธรรมของท้องถิ่น	ประชาชนตำบลหนองโอง	10,000	10,000	10,000	10,000	10,000	ประชาชนเข้าร่วมโครงการร้อยละ 50	อนุรักษ์ประเพณีวัฒนธรรมท้องถิ่นให้คงอยู่	กองการศึกษา
รวม	แผนงานการศาสนาวัฒนธรรมและนันทนาการ		จำนวน 3 โครงการ	140,000	140,000	140,000	140,000	140,000			

รายละเอียดโครงการพัฒนา  
แผนพัฒนาท้องถิ่น (พ.ศ.๒๕๖๖-๒๕๗๐)  
(แบบ ผ. ๐๒)

๔. ยุทธศาสตร์การพัฒนาด้านการกีฬา การแก้ไขปัญหายาเสพติด  
และความปลอดภัยในชีวิตและทรัพย์สิน

๔.๑ แผนงานการศาสนา วัฒนธรรมและนันทนาการ

รายละเอียดโครงการพัฒนา  
แผนพัฒนาท้องถิ่น (พ.ศ.2566-2570)

องค์การบริหารส่วนตำบลหนองไธ้ อำเภออุ้มทอง จังหวัดสุพรรณบุรี

ก.ยุทธศาสตร์จังหวัดที่ 2 พัฒนาการท่องเที่ยวและการกีฬา เพื่อสร้างมูลค่าเพิ่มทางเศรษฐกิจ , 4. การยกระดับคุณภาพชีวิตของประชาชน  
ข.ยุทธศาสตร์การพัฒนาท้องถิ่นในเขตจังหวัดที่ 2. การพัฒนาการท่องเที่ยวและการกีฬา เพื่อสร้างมูลค่าเพิ่มทางเศรษฐกิจ และ 3. การยกระดับคุณภาพชีวิตและความปลอดภัยในชีวิตและทรัพย์สิน  
4. ยุทธศาสตร์การพัฒนาด้านการกีฬา การแก้ไขปัญหาเสพติดและความปลอดภัยในชีวิตและทรัพย์สิน

4.1 แผนงานการศาสนาวัฒนธรรมและนันทนาการ

ที่	โครงการ	วัตถุประสงค์	เป้าหมาย (ผลผลิตของโครงการ)	งบประมาณ					ตัวชี้วัด (KPI)	ผลที่คาดว่าจะได้รับ	หน่วยงาน รับผิดชอบหลัก
				2566 (บาท)	2567 (บาท)	2568 (บาท)	2569 (บาท)	2570 (บาท)			
1	โครงการจัดซื้ออุปกรณ์กีฬาสนามฟุตบอล	เพื่อส่งเสริมให้ประชาชนเล่นกีฬา	เด็กและเยาวชนภายในตำบลหนองไธ้	100,000	100,000	100,000	100,000	100,000	ประชาชนเล่นกีฬาเพิ่มมากขึ้นจากเดิมร้อยละ 50	ประชาชนเล่นกีฬามากขึ้น	กองการศึกษา
2	โครงการจัดการแข่งขันกีฬาภายในตำบลหนองไธ้	เพื่อส่งเสริมให้ประชาชนเล่นกีฬา	ประชาชนตำบลหนองไธ้	200,000	200,000	200,000	200,000	200,000	ประชาชนเล่นกีฬาเพิ่มมากขึ้นจากเดิมร้อยละ 50	ประชาชนเล่นกีฬามากขึ้น	กองการศึกษา
3	โครงการสร้างสนามกีฬาประจำตำบล	เพื่อส่งเสริมให้ประชาชนเล่นกีฬา	พื้นที่ภายในตำบลหนองไธ้	-	-	2,300,000	-	-	ประชาชนเล่นกีฬาเพิ่มมากขึ้นจากเดิมร้อยละ 50	ประชาชนเล่นกีฬามากขึ้น	กองการศึกษา
4	โครงการปรับปรุงสนามฟุตบอล	เพื่อส่งเสริมให้ประชาชนเล่นกีฬา	สนามฟุตบอลภายในตำบลหนองไธ้	-	200,000	-	-	200,000	ประชาชนเล่นกีฬาเพิ่มมากขึ้นจากเดิมร้อยละ 50	ประชาชนเล่นกีฬามากขึ้น	กองการศึกษา
5	โครงการก่อสร้างสระว่ายน้ำบริเวณหลังอาคารป้องกันและบรรเทาสาธารณภัย	เพื่อส่งเสริมให้ประชาชนเล่นกีฬา	บริเวณอาคารป้องกันและบรรเทาสาธารณภัยอบต.หนองไธ้	-	7,800,000	-	-	-	ประชาชนเล่นกีฬาเพิ่มมากขึ้นจากเดิมร้อยละ 50	ประชาชนเล่นกีฬามากขึ้น	กองการศึกษา

รายละเอียดโครงการพัฒนา  
แผนพัฒนาท้องถิ่น (พ.ศ.2566-2570)

องค์การบริหารส่วนตำบลหนองโอง อำเภออุ้มทอง จังหวัดสุพรรณบุรี

ก.ยุทธศาสตร์จังหวัดที่ 2 พัฒนาการท่องเที่ยวและการกีฬา เพื่อสร้างมูลค่าเพิ่มทางเศรษฐกิจ , 4. การยกระดับคุณภาพชีวิตของประชาชน  
ข.ยุทธศาสตร์การพัฒนาท้องถิ่นในเขตจังหวัดที่ 2. การพัฒนาการท่องเที่ยวและการกีฬา เพื่อสร้างมูลค่าเพิ่มทางเศรษฐกิจ และ 3. การยกระดับคุณภาพชีวิตและความปลอดภัยในชีวิตและทรัพย์สิน  
4. ยุทธศาสตร์การพัฒนาด้านการกีฬา การแก้ไขปัญหาเสพติดและความปลอดภัยในชีวิตและทรัพย์สิน

4.1 แผนงานการศาสนวัฒนธรรมและนันทนาการ

ที่	โครงการ	วัตถุประสงค์	เป้าหมาย (ผลผลิตของโครงการ)	งบประมาณ					ตัวชี้วัด (KPI)	ผลที่คาดว่าจะได้รับ	หน่วยงาน รับผิดชอบหลัก
				2566 (บาท)	2567 (บาท)	2568 (บาท)	2569 (บาท)	2570 (บาท)			
6	โครงการส่งเสริมสนับสนุนกีฬาสำหรับเด็กและเยาวชนภายในตำบลหนองโอง	เพื่อส่งเสริมให้เด็กและเยาวชนตำบลหนองโองเล่นกีฬามากขึ้น	เด็กและเยาวชนตำบลหนองโอง	190,000.00	190,000.00	190,000.00	190,000.00	190,000.00	ร้อยละของเด็กและเยาวชนมีความสนใจเล่นกีฬาเพิ่มขึ้น	เด็กและเยาวชนตำบลหนองโองเล่นกีฬามากขึ้น	กองการศึกษาฯ
7	โครงการก่อสร้างอัฒจันทร์เหล็กมีหลังคา บริเวณสนามฟุตบอลใหญ่ อบต.หนองโอง หมู่ที่ 10 ต.หนองโอง	เพื่อส่งเสริมให้ประชาชนเล่นกีฬาออกกำลังกายเพิ่มขึ้น	อัฒจันทร์เหล็กมีหลังคา บริเวณสนามฟุตบอลใหญ่ อบต.หนองโอง จำนวน 1 แห่ง	-	476,000	-	-	-	ประชาชนหันมาออกกำลังกาย เล่นกีฬาเพิ่มขึ้นร้อยละ 60	ประชาชนเล่นกีฬาออกกำลังกายเพิ่มขึ้น	กองการศึกษาฯ
8	โครงการติดตั้งไฟแสงสว่างบริเวณรอบสนามฟุตบอล	เพื่อส่งเสริมให้ประชาชนเล่นกีฬาออกกำลังกายเพิ่มขึ้น	ติดตั้งไฟแสงสว่าง บริเวณรอบสนามฟุตบอล จำนวน 1 แห่ง	-	-	-	-	1,000,000	ประชาชนหันมาออกกำลังกาย เล่นกีฬาเพิ่มขึ้น ร้อยละ 60	ประชาชนเล่นกีฬาออกกำลังกายเพิ่มขึ้น	กองการศึกษาฯ

รายละเอียดโครงการพัฒนา  
แผนพัฒนาท้องถิ่น (พ.ศ.2566-2570)

องค์การบริหารส่วนตำบลหนองโอง อำเภออุ้มผาง จังหวัดสุพรรณบุรี

- ก.ยุทธศาสตร์จังหวัดที่ 2 พัฒนาการท่องเที่ยวและการกีฬา เพื่อสร้างมูลค่าเพิ่มทางเศรษฐกิจ , 4. การยกระดับคุณภาพชีวิตของประชาชน  
 ข.ยุทธศาสตร์การพัฒนาท้องถิ่นในเขตจังหวัดที่ 2. การพัฒนาการท่องเที่ยวและการกีฬา เพื่อสร้างมูลค่าเพิ่มทางเศรษฐกิจ และ 3. การยกระดับคุณภาพชีวิตและความปลอดภัยในชีวิตและทรัพย์สิน  
 4. ยุทธศาสตร์การพัฒนาด้านการกีฬา การแก้ไขปัญหาเสพติดและความปลอดภัยในชีวิตและทรัพย์สิน

4.1 แผนงานการศาสนาวัฒนธรรมและนันทนาการ

ที่	โครงการ	วัตถุประสงค์	เป้าหมาย (ผลผลิตของโครงการ)	งบประมาณ					ตัวชี้วัด (KPI)	ผลที่คาดว่าจะได้รับ	หน่วยงาน รับผิดชอบหลัก
				2566 (บาท)	2567 (บาท)	2568 (บาท)	2569 (บาท)	2570 (บาท)			
9	โครงการติดตั้งเครื่องออกกำลังกายภายในตำบลหนองโอง	- เพื่อให้ประชาชนเยาวชน ผู้สูงอายุ ได้ออกกำลังกายอย่างทั่วถึง - เพื่อให้ประชาชน เยาวชน ผู้สูงอายุ มีสุขภาพอนามัยแข็งแรง	พื้นที่ภายในตำบลหนองโอง	-	-	280,000	-	-	มีจำนวนผู้สนใจออกกำลังกายเพิ่มขึ้น	เยาวชน ประชาชน ผู้สูงอายุ ได้ออกกำลังกายมีสุขภาพแข็งแรง	กองการศึกษาฯ
10	โครงการเข้าค่ายพัฒนาเด็กและเยาวชน	เพื่อให้ประชาชนห่างไกลจากยาเสพติด	เด็กและเยาวชนภายในตำบลหนองโอง	30,000	30,000	30,000	30,000	30,000	จำนวน 1 โครงการ	เด็กและเยาวชนห่างไกลยาเสพติด	กองการศึกษาฯ
รวม	แผนงานการศาสนาวัฒนธรรมและนันทนาการ		จำนวน 10 โครงการ	520,000	8,996,000	3,100,000	520,000	1,720,000			

รายละเอียดโครงการพัฒนา  
แผนพัฒนาท้องถิ่น (พ.ศ.๒๕๖๖-๒๕๗๐)  
(แบบ ผ. ๐๒)

๔. ยุทธศาสตร์การพัฒนาด้านการกีฬา การแก้ไขปัญหายาเสพติด  
และความปลอดภัยในชีวิตและทรัพย์สิน

๔.๒ แผนงานสร้างความเข้มแข็งของชุมชน

รายละเอียดโครงการพัฒนา  
แผนพัฒนาท้องถิ่น (พ.ศ.2566-2570)

องค์การบริหารส่วนตำบลหนองโอง อำเภออุทุมพร จังหวัดสุพรรณบุรี

ก.ยุทธศาสตร์จังหวัดที่ 4. การยกระดับคุณภาพชีวิตของประชาชน

ข.ยุทธศาสตร์การพัฒนาขององค์กรปกครองส่วนท้องถิ่นในเขตจังหวัดที่ 3 การยกระดับคุณภาพชีวิต และความปลอดภัยในชีวิตและทรัพย์สิน

4. ยุทธศาสตร์การพัฒนาด้านการกีฬา การแก้ไขปัญหาเสพติดและความปลอดภัยในชีวิตและทรัพย์สิน

4.2 แผนงานสร้างความเข้มแข็งของชุมชน

ที่	โครงการ	วัตถุประสงค์	เป้าหมาย (ผลผลิตของโครงการ)	งบประมาณ					ตัวชี้วัด (KPI)	ผลที่คาดว่าจะได้รับ	หน่วยงาน รับผิดชอบหลัก
				2566 (บาท)	2567 (บาท)	2568 (บาท)	2569 (บาท)	2570 (บาท)			
1	โครงการกิจกรรมการบำบัดฟื้นฟูผู้ติดยาเสพติด ตามนโยบายของรัฐบาล หรือร่วมกับหน่วยงานที่เกี่ยวข้อง	เพื่อบำบัดรักษา ฟื้นฟูและฝึกอบรมอาชีพให้แก่ผู้ติดยาเสพติดและผู้ผ่านการบำบัด	ประชาชนผู้เสพ/ผู้ติดยาเสพติดในเขตตำบลหนองโอง เข้ารับการบำบัด ฟื้นฟู และฝึกอบรม	100,000	100,000	100,000	100,000	100,000	จำนวนผู้ติดยาเสพติดลดลงร้อยละ 40	จำนวนผู้ติดยาเสพติดลดลง	สำนักปลัด
2	โครงการรณรงค์ต่อต้านยาเสพติดและเฝ้าระวังป้องกันภัยจากยาเสพติด	เพื่อให้ประชาชนห่างไกลจากยาเสพติด	ประชาชนภายในตำบลหนองโอง	25,000	25,000	25,000	25,000	25,000	ประชาชนได้รับรู้วิธีการที่ถูกต้องในการเฝ้าระวังเพิ่มขึ้นร้อยละ 50	ประชาชนห่างไกลยาเสพติด	สำนักปลัด
3	โครงการให้ความรู้ป้องกันภัยยาเสพติดแก่เด็กนักเรียนและเยาวชน	เพื่อให้เด็กและเยาวชนห่างไกลจากยาเสพติด	เด็กนักเรียนและเยาวชนภายในตำบลหนองโอง	40,000	40,000	40,000	40,000	40,000	เด็กและเยาวชนมีความรู้ และสามารถป้องกันตนเองจากยาเสพติดเพิ่มขึ้นร้อยละ 40	เด็กและเยาวชนได้รับรู้ข้อมูลเกี่ยวกับภัยของสารเสพติด และมีวิธีป้องกันเพื่อห่างไกลยาเสพติด	สำนักปลัด
4	โครงการสนับสนุนงบประมาณป้องกันและแก้ไขปัญหาเสพติด	เพื่อให้มีงบประมาณในการดำเนินการป้องกันและแก้ไขป้องกันปัญหาเสพติด	เด็กและประชาชนทั่วทุกพื้นที่ของจังหวัดสุพรรณบุรี	50,000	50,000	50,000	50,000	50,000	ร้อยละ 100 ได้รับการสนับสนุนงบประมาณ	มีงบประมาณในการดำเนินการป้องกันและแก้ไขปัญหาเสพติด	สำนักงานปลัด
รวม	แผนงานสร้างความเข้มแข็งของชุมชน		จำนวน 4 โครงการ	215,000	215,000	215,000	215,000	215,000			

รายละเอียดโครงการพัฒนา  
แผนพัฒนาท้องถิ่น (พ.ศ.๒๕๖๖-๒๕๗๐)  
(แบบ ผ. ๐๒)

๔. ยุทธศาสตร์การพัฒนาด้านการกีฬา การแก้ไขปัญหายาเสพติด  
และความปลอดภัยในชีวิตและทรัพย์สิน

๔.๓ แผนงานการรักษาความสงบภายใน

รายละเอียดโครงการพัฒนา

แผนพัฒนาท้องถิ่น (พ.ศ.2566-2570)

องค์การบริหารส่วนตำบลหนองโอง อำเภอกู่ทอง จังหวัดสุพรรณบุรี

ยุทธศาสตร์จังหวัดที่ 4.การยกระดับคุณภาพชีวิตของประชาชน

ข.ยุทธศาสตร์การพัฒนาขององค์กรปกครองส่วนท้องถิ่นในเขตจังหวัดที่ 3 การยกระดับคุณภาพชีวิตและความปลอดภัยในชีวิตและทรัพย์สิน

4. ยุทธศาสตร์การพัฒนาด้านการกีฬา การแก้ไขปัญหาเสพติดและความปลอดภัยในชีวิตและทรัพย์สิน

4.3 แผนงานการรักษาความสงบภายใน

ที่	โครงการ	วัตถุประสงค์	เป้าหมาย (ผลผลิตของโครงการ)	งบประมาณ					ตัวชี้วัด (KPI)	ผลที่คาดว่าจะได้รับ	หน่วยงาน รับผิดชอบหลัก
				2566 (บาท)	2567 (บาท)	2568 (บาท)	2569 (บาท)	2570 (บาท)			
1	โครงการติดตั้งกล้องวงจรปิด	เพื่อความปลอดภัยในชีวิตและทรัพย์สิน	พื้นที่ภายในตำบลหนองโอง	500,000	500,000	500,000	500,000	500,000	ร้อยละของประชาชนมีความปลอดภัยในชีวิตและทรัพย์สินเพิ่มขึ้น	ประชาชนมีความปลอดภัยในชีวิตและทรัพย์สิน	สำนักปลัด
รวม	แผนงานการรักษาความสงบภายใน		จำนวน 1 โครงการ	500,000	500,000	500,000	500,000	500,000			

รายละเอียดโครงการพัฒนา  
แผนพัฒนาท้องถิ่น (พ.ศ.๒๕๖๖-๒๕๗๐)  
(แบบ ผ. ๐๒)

๕. ยุทธศาสตร์การพัฒนาด้านการบริหารและการปกครอง
  - ๕.๑ แผนงานบริหารทั่วไป

รายละเอียดโครงการพัฒนา

แผนพัฒนาท้องถิ่น (พ.ศ.2566-2570)

องค์การบริหารส่วนตำบลหนองไธสง อำเภอยางชุมน้อย จังหวัดสุรินทร์

ก. ยุทธศาสตร์จังหวัดที่ 4 การยกระดับคุณภาพชีวิตของประชาชน

ข.ยุทธศาสตร์การพัฒนาขององค์กรปกครองส่วนท้องถิ่นในเขตจังหวัดที่ 6.การส่งเสริมสถาบันของชาติและการนำการเปลี่ยนแปลงด้านการบริหารและบริการเพื่อประโยชน์ของประชาชน

5. ยุทธศาสตร์การพัฒนาด้านการบริหารและการปกครอง

5.1 แผนงานบริหารทั่วไป

ที่	โครงการ	วัตถุประสงค์	เป้าหมาย (ผลผลิตของโครงการ)	งบประมาณ					ตัวชี้วัด (KPI)	ผลที่คาดว่าจะได้รับ	หน่วยงาน รับผิดชอบหลัก
				2566 (บาท)	2567 (บาท)	2568 (บาท)	2569 (บาท)	2570 (บาท)			
1	โครงการเฉลิมพระเกียรติพระบาทสมเด็จพระเจ้าอยู่หัว เนื่องในโอกาสสมทวงคลเฉลิมพระชนมพรรษา 28 กรกฎาคม	เพื่อให้ประชาชนเห็นความสำคัญของสถาบันชาติที่ต้องเทิดทูนไว้	ประชาชนตำบลหนองไธสง	150,000	150,000	150,000	150,000	150,000	ประชาชนร้อยละ 100 มีความจงรักภักดีต่อสถาบันของชาติ	ประชาชนเห็นความสำคัญของสถาบันของชาติที่ต้องเทิดทูนไว้	สำนักปลัด
2	โครงการปกป้องสถาบันสำคัญของชาติ	เพื่อปกป้องสถาบันของชาติ	ประชาชนตำบลหนองไธสง	100,000	100,000	100,000	100,000	100,000	ประชาชนร้อยละ 100 มีความจงรักภักดีต่อสถาบันของชาติ	ประชาชนมีความจงรักภักดีในสถาบันของชาติ	สำนักปลัด
3	โครงการฝึกอบรมและศึกษาดูงานเพิ่มประสิทธิภาพและพัฒนาศักยภาพคณะผู้บริหาร สมาชิกสภา อบต.ผู้นำชุมชน ข้าราชการ พนักงานและลูกจ้าง	เพื่อเพิ่มศักยภาพในการปฏิบัติงาน	ผู้บริหาร สมาชิกสภา อบต. พนักงานส่วนตำบล ลูกจ้าง พนักงานจ้าง ผู้นำชุมชน ตำบลหนองไธสง ฯลฯ	400,000	400,000	400,000	400,000	400,000	ร้อยละ 80 สามารถนำความรู้ไปปฏิบัติงานได้	สามารถนำความรู้ที่ได้รับมาพัฒนาการปฏิบัติงานและเกิดประโยชน์แก่ชุมชนได้	สำนักปลัด
4	โครงการ อบต.เคลื่อนที่พบประชาชน	เพื่อเป็นการบริการประชาชนให้ได้รับความสะดวก และรวดเร็ว	ประชาชนตำบลหนองไธสง	70,000	70,000	70,000	70,000	70,000	ประชาชนเข้าร่วมโครงการร้อยละ 50	ประชาชนได้รับความสะดวกรวดเร็วในการรับบริการ	สำนักปลัด

รายละเอียดโครงการพัฒนา  
แผนพัฒนาท้องถิ่น (พ.ศ.2566-2570)

องค์การบริหารส่วนตำบลหนองไธสง อำเภอยางชุมน้อย จังหวัดสุรินทร์

ก. ยุทธศาสตร์จังหวัดที่ 4 การยกระดับคุณภาพชีวิตของประชาชน

ข. ยุทธศาสตร์การพัฒนาขององค์การปกครองส่วนท้องถิ่นในเขตจังหวัดที่ 6. การส่งเสริมสถาบันของชาติและการนำการเปลี่ยนแปลงด้านการบริหารและบริการเพื่อประโยชน์ของประชาชน

5. ยุทธศาสตร์การพัฒนาด้านการบริหารและการปกครอง

5.1 แผนงานบริหารทั่วไป

ที่	โครงการ	วัตถุประสงค์	เป้าหมาย (ผลผลิตของโครงการ)	งบประมาณ					ตัวชี้วัด (KPI)	ผลที่คาดว่าจะได้รับ	หน่วยงาน รับผิดชอบหลัก
				2566 (บาท)	2567 (บาท)	2568 (บาท)	2569 (บาท)	2570 (บาท)			
5	โครงการจัดประชุม ประชาคมหมู่บ้าน/ประชาคม ตำบล	เพื่อรับฟังความคิดเห็นของ ประชาชน ในการนำข้อมูล ปัญหาความต้องการต่างๆ ของประชาชนในพื้นที่ มา จัดทำแผนพัฒนาท้องถิ่น พัฒนางานอบต.ให้มีทิศทางที่ ชัดเจนและมีประสิทธิภาพ เกิดประโยชน์	หมู่บ้านภายในตำบล หนองไธสง	30,000	30,000	30,000	30,000	30,000	ผู้เข้าร่วมประชาคม ร้อยละ 60	อบต.สามารถนำข้อมูลมา ทำแผนพัฒนาท้องถิ่นที่มี ประสิทธิภาพและตรง ตามความต้องการของ ประชาชน	สำนักปลัด
6	โครงการพัฒนาประสิทธิภาพ การจัดเก็บรายได้	เพื่อเป็นการบริการประชาชน ให้ได้รับความสะดวก และ รวดเร็ว	ประชาชนตำบลหนอง ไธสง	5,000	5,000	5,000	5,000	5,000	สามารถจัดเก็บภาษีได้ เพิ่มขึ้น	ประชาชนได้รับความ สะดวกรวดเร็วในการรับ บริการ	กองคลัง

รายละเอียดโครงการพัฒนา

แผนพัฒนาท้องถิ่น (พ.ศ.2566-2570)

องค์การบริหารส่วนตำบลหนองโอง อำเภอกู่ทอง จังหวัดสุพรรณบุรี

ก. ยุทธศาสตร์จังหวัดที่ 4 การยกระดับคุณภาพชีวิตของประชาชน

ข.ยุทธศาสตร์การพัฒนาขององค์กรปกครองส่วนท้องถิ่นในเขตจังหวัดที่ 6.การส่งเสริมสถาบันของชาติและการนำการเปลี่ยนแปลงด้านการบริหารและบริการเพื่อประโยชน์ของประชาชน

5. ยุทธศาสตร์การพัฒนาด้านการบริหารและการปกครอง

5.1 แผนงานบริหารทั่วไป

ที่	โครงการ	วัตถุประสงค์	เป้าหมาย (ผลผลิตของโครงการ)	งบประมาณ					ตัวชี้วัด (KPI)	ผลที่คาดว่าจะได้รับ	หน่วยงาน รับผิดชอบหลัก
				2566 (บาท)	2567 (บาท)	2568 (บาท)	2569 (บาท)	2570 (บาท)			
7	โครงการฝึกอบรมคุณธรรมจริยธรรม แก่ผู้บริหาร สมาชิกสภา และพนักงาน ขององค์การบริหารส่วนตำบลหนองโอง	เพื่อเป็นการกระตุ้นและปลูกจิตสำนึกการต่อต้าน ป้องกัน และปราบปรามการทุจริต	คณะผู้บริหาร สมาชิกสภา ฯ ข้าราชการ พนักงานจ้าง	30,000	30,000	30,000	30,000	30,000	ร้อยละความพึงพอใจในการปฏิบัติงานของประชาชนผู้มารับบริการ	บุคลากรขององค์การบริหารส่วนตำบลหนองโอง เกิดจิตสำนึกที่ดีในการต่อต้านการทุจริตและประพฤติปฏิบัติโดยยึดมั่นตามหลักประมวลจริยธรรม	สำนักปลัด
8	โครงการอบรมให้ความรู้ด้านระเบียบ กฎหมายท้องถิ่น	เพื่อให้ผู้บริหาร สมาชิกสภา อบต.ข้าราชการ พนักงานจ้าง ผู้นำชุมชน และประชาชน มีความรู้ความเข้าใจเกี่ยวกับกฎหมาย ข้อบังคับที่เกี่ยวข้อง	ผู้บริหาร สมาชิกสภา อบต.ข้าราชการ พนักงานจ้าง ผู้นำชุมชน และประชาชน	35,000	35,000	35,000	35,000	35,000	การปฏิบัติงานของผู้บริหาร สมาชิกสภา อบต.ข้าราชการ พนักงานจ้าง ผู้นำชุมชน และประชาชน เป็นไปอย่างถูกต้องตามระเบียบกฎหมาย	ผู้บริหาร สมาชิกสภา อบต.ข้าราชการ พนักงานจ้าง ผู้นำชุมชน มีความรู้เกี่ยวกับกฎหมาย ข้อบังคับต่าง ๆ เพิ่มมากขึ้น	สำนักปลัด
รวม	แผนงานบริหารงานทั่วไป	จำนวน 8 โครงการ		820,000	820,000	820,000	820,000	820,000			

รายละเอียดโครงการพัฒนา  
แผนพัฒนาท้องถิ่น (พ.ศ.๒๕๖๖-๒๕๗๐)  
(แบบ ผ. ๐๒)

๕. ยุทธศาสตร์การพัฒนาด้านการบริหารและการปกครอง
  - ๕.๒ แผนงานการรักษาความสงบภายใน

## รายละเอียดโครงการพัฒนา

แผนพัฒนาท้องถิ่น (พ.ศ.2566-2570)

องค์การบริหารส่วนตำบลหนองไธสง อำเภออุทุมพร จังหวัดสุพรรณบุรี

ก. ยุทธศาสตร์จังหวัดที่ 4 การยกระดับคุณภาพชีวิตของประชาชน

ข. ยุทธศาสตร์การพัฒนาขององค์กรปกครองส่วนท้องถิ่นในเขตจังหวัดที่ 6. การส่งเสริมสถาบันของชาติและการนำการเปลี่ยนแปลงด้านการบริหารและบริการเพื่อประโยชน์ของประชาชน

5. ยุทธศาสตร์การพัฒนาด้านการบริหารและการปกครอง

5.2 แผนงานการรักษาความสงบภายใน

ที่	โครงการ	วัตถุประสงค์	เป้าหมาย (ผลผลิตของโครงการ)	งบประมาณ					ตัวชี้วัด (KPI)	ผลที่คาดว่าจะได้รับ	หน่วยงาน รับผิดชอบหลัก
				2566 (บาท)	2567 (บาท)	2568 (บาท)	2569 (บาท)	2570 (บาท)			
1	โครงการฝึกทบทวน อาสาสมัครป้องกันภัยฝ่าย พลเรือน	เพื่อเพิ่มศักยภาพในการ ปฏิบัติงานของอาสาสมัคร ป้องกันภัยฝ่ายพลเรือน	อาสาสมัครป้องกันภัยฝ่าย พลเรือนตำบลหนองไธสง	50,000	50,000	50,000	50,000	50,000	ได้รับความรู้ใน การปฏิบัติงาน เพิ่มขึ้นร้อยละ 60 ของผู้เข้ารับการ ฝึกอบรม	อาสาสมัครฯ มีศักยภาพ ในการปฏิบัติงานเพิ่มมาก ขึ้น	สำนักปลัด
2	โครงการจัดบริการ ประชาชน	เพื่ออำนวยความสะดวกแก่ ประชาชนที่มาติดต่อช่วง เทศกาล	ประชาชนผู้สัญจรไปมาช่วง เทศกาลต่าง ๆ	30,000	30,000	30,000	30,000	30,000	ได้รับความสะดวก ร้อยละ 100	ประชาชนได้รับความ สะดวก	สำนักปลัด

รายละเอียดโครงการพัฒนา  
แผนพัฒนาท้องถิ่น (พ.ศ.2566-2570)

องค์การบริหารส่วนตำบลหนองไฉ่ อำเภอกู่ทอง จังหวัดสุพรรณบุรี

ก. ยุทธศาสตร์จังหวัดที่ 4 การยกระดับคุณภาพชีวิตของประชาชน

ข.ยุทธศาสตร์การพัฒนาขององค์กรปกครองส่วนท้องถิ่นในเขตจังหวัดที่ 6.การส่งเสริมสถาบันของชาติและการนำการเปลี่ยนแปลงด้านการบริหารและบริการเพื่อประโยชน์ของประชาชน

5. ยุทธศาสตร์การพัฒนาด้านการบริหารและการปกครอง

5.2 แผนงานการรักษาความสงบภายใน

ที่	โครงการ	วัตถุประสงค์	เป้าหมาย (ผลผลิตของโครงการ)	งบประมาณ					ตัวชี้วัด (KPI)	ผลที่คาดว่าจะได้รับ	หน่วยงาน รับผิดชอบหลัก
				2566 (บาท)	2567 (บาท)	2568 (บาท)	2569 (บาท)	2570 (บาท)			
3	โครงการฝึกอบรมชุดปฏิบัติการจิตอาสาภัยพิบัติประจำองค์กรปกครองส่วนท้องถิ่น	เพื่อเพิ่มศักยภาพในการปฏิบัติงาน ของอาสาสมัครชุดปฏิบัติการจิตอาสาภัยพิบัติ ในการเป็นผู้ช่วยเจ้าพนักงานในการป้องกันและบรรเทา สาธารณภัยในระดับพื้นที่ ในการเตรียมความพร้อมในการป้องกันและแก้ไขปัญหาสาธารณภัยทั้งระบบ	ดำเนินการฝึกอบรมชุดปฏิบัติการจิตอาสาภัยพิบัติประจำองค์กรปกครองส่วนท้องถิ่นในแต่ละปีตามหลักสูตร หรือเป็นการทบทวนหลักสูตร ตามกลุ่มเป้าหมายขององค์การบริหารส่วนตำบลหนองไฉ่	150,000	150,000	150,000	150,000	150,000	ผู้เข้าร่วมการฝึกอบรม ได้รับความรู้และแนวปฏิบัติงานเพิ่มขึ้นอย่างมีประสิทธิภาพ ลดความสูญเสียแก่ชีวิตและทรัพย์สิน	ชุดปฏิบัติการจิตอาสาภัยพิบัติ ประจำองค์กรปกครองส่วนท้องถิ่นมีความพร้อมในการป้องกันบรรเทา และแก้ไขปัญหาสาธารณภัยระดับพื้นที่ ได้อย่างถูกต้อง รวดเร็ว เป็นระบบมีมาตรฐานเดียวกัน	สำนักปลัด
รวม	แผนงานการรักษาความสงบภายใน		จำนวน 3 โครงการ	230,000	230,000	230,000	230,000	230,000			

รายละเอียดโครงการพัฒนา  
แผนพัฒนาท้องถิ่น (พ.ศ.๒๕๖๖-๒๕๗๐)  
(แบบ ผ. ๐๒)

๕. ยุทธศาสตร์การพัฒนาด้านการบริหารและการปกครอง  
๕.๓ แผนงานอุตสาหกรรมและการโยธา

รายละเอียดโครงการพัฒนา  
แผนพัฒนาท้องถิ่น (พ.ศ.2566-2570)

องค์การบริหารส่วนตำบลหนองไฉ่ อำเภออุทุมพร จังหวัดสุพรรณบุรี

ก. ยุทธศาสตร์จังหวัดที่ 4 การยกระดับคุณภาพชีวิตของประชาชน

ข.ยุทธศาสตร์การพัฒนาขององค์กรปกครองส่วนท้องถิ่นในเขตจังหวัดที่ 6.การส่งเสริมสถาบันของชาติและการนำการเปลี่ยนแปลงด้านการบริหารและบริการเพื่อประโยชน์ของประชาชน

5. ยุทธศาสตร์การพัฒนาด้านการบริหารและการปกครอง

5.3 แผนงานอุตสาหกรรมและการโยธา

ที่	โครงการ	วัตถุประสงค์	เป้าหมาย (ผลผลิตของโครงการ)	งบประมาณ					ตัวชี้วัด (KPI)	ผลที่คาดว่าจะได้รับ	หน่วยงาน รับผิดชอบหลัก
				2566 (บาท)	2567 (บาท)	2568 (บาท)	2569 (บาท)	2570 (บาท)			
1	โครงการติดตั้งหอกระจาย ข่าวประจำหมู่บ้าน หมู่ที่ 12 ตำบลหนองไฉ่	เพื่อให้ประชาชนเข้าถึง ข้อมูลข่าวสารได้อย่าง ทั่วถึง	ติดตั้งหอกระจายข่าว ประจำหมู่บ้าน จำนวน 1 แห่ง	-	300,000	-	-	-	ร้อยละของ ประชาชนที่เข้าถึง ข้อมูลข่าวสาร	ประชาชนเข้าถึงข้อมูล ข่าวสารได้อย่างทั่วถึง	กองช่าง
2	ก่อสร้างโรงจอดรถ อบต. หนองไฉ่	เพื่อมีโรงจอดรถใช้กัน แต่ดกันฝนรักษาสภาพรถ ให้มีอายุการใช้งานที่นาน ขึ้นรวมถึงบริการที่จอด รถแก่ผู้ที่มาติดต่อราชการ ได้สะดวก	โรงจอดรถ จำนวน 1 แห่ง	-	-	323,000	-	-	โรงจอดรถ จำนวน 1 แห่ง	มีโรงจอดรถที่เพิ่มขึ้น และเป็นการบริการที่ จอดรถให้แก่ผู้ที่มา ติดต่อราชการได้ สะดวกมากขึ้น	กองช่าง
3	ก่อสร้างห้องเก็บเอกสาร	เพื่อสร้างห้องเก็บเอกสาร ใหม่พื้นที่ใช้สอยได้มากขึ้น	ห้องเก็บเอกสาร จำนวน 1 ห้อง	191,000	-	-	191,000	-	ห้องเก็บเอกสาร จำนวน 1 ห้อง	มีห้องเก็บเอกสาร สำหรับการใช้งานที่ สะดวกเรียบร้อยขึ้น	กองช่าง
รวม	แผนงานอุตสาหกรรมและการโยธา		จำนวน 3 โครงการ	191,000	300,000	323,000	191,000	-	-	-	-

รายละเอียดโครงการพัฒนาแผนพัฒนาท้องถิ่น (พ.ศ.๒๕๖๖-๒๕๗๐)  
สำหรับโครงการที่เกินศักยภาพ

(แบบ ผ. ๐๒/๒)

๑. ยุทธศาสตร์การพัฒนาด้านโครงสร้างพื้นฐาน

๑.๑ แผนงานเคหะและชุมชน

## รายละเอียดโครงการพัฒนา

แผนพัฒนาท้องถิ่น (พ.ศ.2566-2570)

สำหรับ โครงการที่เกี่วข้องกับภาพขององค์กรปกครองส่วนท้องถิ่น ที่ใช้ประสานแผนพัฒนาท้องถิ่น

องค์การบริหารส่วนตำบลหนองไฉ่ อำเภอกู่ทอง จังหวัดสุพรรณบุรี

ก.ยุทธศาสตร์จังหวัดที่ 4.การยกระดับคุณภาพชีวิตของประชาชน

ข.ยุทธศาสตร์การพัฒนาขององค์กรปกครองส่วนท้องถิ่นในเขตจังหวัดที่ 7.การพัฒนาโครงสร้างพื้นฐานและระบบสาธารณูปโภคให้อยู่ในเกณฑ์ที่ดีได้มาตรฐาน

1.ยุทธศาสตร์การพัฒนาด้านโครงสร้างพื้นฐาน

1.1 แผนงานเคหะและชุมชน

ที่	โครงการ	วัตถุประสงค์	เป้าหมาย (ผลผลิตของโครงการ)	งบประมาณและที่ผ่านมา					ตัวชี้วัด (KPI)	ผลที่คาดว่าจะได้รับ	หน่วยงาน รับผิดชอบหลัก
				2566 (บาท)	2567 (บาท)	2568 (บาท)	2569 (บาท)	2570 (บาท)			
1	โครงการระบบสูบน้ำพลังงานแสงอาทิตย์สำหรับประปาหมู่บ้าน หมู่ที่ 7 ต.หนองไฉ่ บริเวณวัดทุ่งดงลิ้น	เพื่อให้ประชาชนมีน้ำใช้สำหรับอุปโภคบริโภคที่เพียงพอและสะอาด ถูกหลักอนามัย	ติดตั้งระบบสูบน้ำพลังงานแสงอาทิตย์สำหรับประปาหมู่บ้าน หมู่ที่ 7 บริเวณวัดทุ่งดงลิ้น จำนวน 1 จุด	500,000	500,000	500,000	500,000	500,000	ร้อยละของประชาชนที่มีน้ำใช้สำหรับอุปโภคบริโภค	ประชาชนมีน้ำใช้สำหรับอุปโภคบริโภคอย่างเพียงพอและสะอาดถูกหลักอนามัย	กองช่าง
2	โครงการระบบสูบน้ำพลังงานแสงอาทิตย์สำหรับประปาหมู่บ้าน หมู่ที่ 8 ต.หนองไฉ่ บริเวณวัดห้วยมงคล	เพื่อให้ประชาชนมีน้ำใช้สำหรับอุปโภคบริโภคที่เพียงพอและสะอาด ถูกหลักอนามัย	ติดตั้งระบบสูบน้ำพลังงานแสงอาทิตย์สำหรับประปาหมู่บ้าน หมู่ที่ 8 บริเวณวัดห้วยมงคล จำนวน 1 จุด	500,000	500,000	500,000	500,000	500,000	ร้อยละของประชาชนที่มีน้ำใช้สำหรับอุปโภคบริโภค	ประชาชนมีน้ำใช้สำหรับอุปโภคบริโภคอย่างเพียงพอและสะอาดถูกหลักอนามัย	กองช่าง

## รายละเอียดโครงการพัฒนา

แผนพัฒนาท้องถิ่น (พ.ศ.2566-2570)

สำหรับ โครงการที่เกี่วข้องขององค์กรปกครองส่วนท้องถิ่น ที่ใช้ประสานแผนพัฒนาท้องถิ่น

องค์กรบริหารส่วนตำบลหนองไธสง อำเภออุ้มทอง จังหวัดสุพรรณบุรี

ก.ยุทธศาสตร์จังหวัดที่ 4.การยกระดับคุณภาพชีวิตของประชาชน

ข.ยุทธศาสตร์การพัฒนาขององค์กรปกครองส่วนท้องถิ่นในเขตจังหวัดที่ 7.การพัฒนาโครงสร้างพื้นฐานและระบบสาธารณูปโภคให้อยู่ในเกณฑ์ที่ดีได้มาตรฐาน

1.ยุทธศาสตร์การพัฒนาด้านโครงสร้างพื้นฐาน

1.1 แผนงานเคหะและชุมชน

ที่	โครงการ	วัตถุประสงค์	เป้าหมาย (ผลผลิตของโครงการ)	งบประมาณและที่ผ่านมา					ตัวชี้วัด (KPI)	ผลที่คาดว่าจะได้รับ	หน่วยงาน รับผิดชอบหลัก
				2566 (บาท)	2567 (บาท)	2568 (บาท)	2569 (บาท)	2570 (บาท)			
3	โครงการระบบสูบน้ำพลังงานแสงอาทิตย์สำหรับประปาหมู่บ้าน หมู่ที่ 10 ต.หนองไธสง บริเวณศาลาเอนกประสงค์หมู่บ้าน	เพื่อให้ประชาชนมีน้ำใช้สำหรับอุปโภคบริโภคที่เพียงพอและสะอาด ถูกหลักอนามัย	ติดตั้งระบบสูบน้ำพลังงานแสงอาทิตย์สำหรับประปาหมู่บ้าน หมู่ที่ 10 บริเวณศาลาเอนกประสงค์หมู่บ้าน จำนวน 1 จุด	500,000	500,000	500,000	500,000	500,000	ร้อยละของประชาชนที่มีน้ำใช้สำหรับอุปโภคบริโภค	ประชาชนมีน้ำใช้สำหรับอุปโภคบริโภคอย่างเพียงพอและสะอาดถูกหลักอนามัย	กองช่าง
4	โครงการระบบสูบน้ำพลังงานแสงอาทิตย์สำหรับประปาหมู่บ้าน หมู่ที่ 13 ต.หนองไธสง บริเวณคุ้มห้วยหิน	เพื่อให้ประชาชนมีน้ำใช้สำหรับอุปโภคบริโภคที่เพียงพอและสะอาด ถูกหลักอนามัย	ติดตั้งระบบสูบน้ำพลังงานแสงอาทิตย์สำหรับประปาหมู่บ้าน หมู่ที่ 13 บริเวณคุ้มห้วยหิน จำนวน 1 จุด	500,000	500,000	500,000	500,000	500,000	ร้อยละของประชาชนที่มีน้ำใช้สำหรับอุปโภคบริโภค	ประชาชนมีน้ำใช้สำหรับอุปโภคบริโภคอย่างเพียงพอและสะอาดถูกหลักอนามัย	กองช่าง
5	โครงการก่อสร้างระบบประปาบาดาลขนาดกลาง หมู่ที่ 5 บ้านห้วยหิน ตำบลหนองไธสง อำเภออุ้มทอง จังหวัดสุพรรณบุรี	เพื่อให้ประชาชนมีน้ำสำหรับอุปโภคบริโภค	บริเวณ รพ.สต.บ้านห้วยหิน	1,982,000	1,982,000	1,982,000	-	-	ร้อยละของประชาชนที่มีน้ำสำหรับอุปโภคบริโภค	ประชาชนมีน้ำสำหรับอุปโภคบริโภค	กองช่าง

รายละเอียดโครงการพัฒนา

แผนพัฒนาท้องถิ่น (พ.ศ.2566-2570)

สำหรับ โครงการที่เกินศักยภาพขององค์กรปกครองส่วนท้องถิ่น ที่ใช้ประสานแผนพัฒนาท้องถิ่น

องค์การบริหารส่วนตำบลหนองไธสง อำเภออุทุมพร จังหวัดสุพรรณบุรี

ก.ยุทธศาสตร์จังหวัดที่ 4.การยกระดับคุณภาพชีวิตของประชาชน

ข.ยุทธศาสตร์การพัฒนาขององค์กรปกครองส่วนท้องถิ่นในเขตจังหวัดที่ 7.การพัฒนาโครงสร้างพื้นฐานและระบบสาธารณูปโภคให้อยู่ในเกณฑ์ที่ดีได้มาตรฐาน

1.ยุทธศาสตร์การพัฒนาด้านโครงสร้างพื้นฐาน

1.1 แผนงานเคหะและชุมชน

ที่	โครงการ	วัตถุประสงค์	เป้าหมาย (ผลผลิตของโครงการ)	งบประมาณและที่ผ่านมา					ตัวชี้วัด (KPI)	ผลที่คาดว่าจะได้รับ	หน่วยงาน รับผิดชอบหลัก
				2566 (บาท)	2567 (บาท)	2568 (บาท)	2569 (บาท)	2570 (บาท)			
6	โครงการวางท่อขยายเขต จำหน่ายน้ำประปาส่วนภูมิภาค ภายในพื้นที่ตำบลหนองไธสง	เพื่อให้ประชาชนมี น้ำใช้สำหรับอุปโภค บริโภคที่เพียงพอ และสะอาด ถูกหลัก อนามัย	วางท่อขยายเขต จำหน่ายประปาส่วน ภูมิภาค ในแต่ละหมู่บ้าน ของพื้นที่ ต.หนองไธสง						ร้อยละ 100 ของประชาชนมี น้ำใช้สำหรับ อุปโภคบริโภค	ประชาชนมีน้ำใช้ สำหรับอุปโภค บริโภคอย่างเพียงพอ และสะอาดถูกหลัก อนามัย	กองช่าง
			- บริเวณ หมู่ที่ 3,5,12 ตำบลหนองไธสง	7,295,699	7,295,699	7,295,699	7,295,699	7,295,699			
			-บริเวณหมู่ที่ 8,9,12 ตำบลหนองไธสง	3,923,479	3,923,479	3,923,479	3,923,479	3,923,479			
			- บริเวณ หมู่ที่ 3 ตำบล หนองไธสง บริเวณเลียบบ คลอง มอ.	455,561	455,561	455,561	455,561	455,561			
			- บริเวณ หมู่ที่ 3 ตำบล หนองไธสง บริเวณซอย บ้านนายประเชิญ นาม โชติ	28,225	28,225	28,225	28,225	28,225			

## รายละเอียดโครงการพัฒนา

แผนพัฒนาท้องถิ่น (พ.ศ.2566-2570)

สำหรับ โครงการที่เกิณศักยภาพขององค์กรปกครองส่วนท้องถิ่น ที่ใช้ประสานแผนพัฒนาท้องถิ่น

องค์การบริหารส่วนตำบลหนองไธสง อำเภออุทุมพร จังหวัดสุพรรณบุรี

ก.ยุทธศาสตร์จังหวัดที่ 4.การยกระดับคุณภาพชีวิตของประชาชน

ข.ยุทธศาสตร์การพัฒนาขององค์กรปกครองส่วนท้องถิ่นในเขตจังหวัดที่ 7.การพัฒนาโครงสร้างพื้นฐานและระบบสาธารณูปโภคให้อยู่ในเกณฑ์ที่ดีได้มาตรฐาน

1.ยุทธศาสตร์การพัฒนาด้านโครงสร้างพื้นฐาน

1.1 แผนงานเคหะและชุมชน

ที่	โครงการ	วัตถุประสงค์	เป้าหมาย (ผลผลิตของโครงการ)	งบประมาณและที่ผ่านมา					ตัวชี้วัด (KPI)	ผลที่คาดว่าจะได้รับ	หน่วยงาน รับผิดชอบหลัก
				2566 (บาท)	2567 (บาท)	2568 (บาท)	2569 (บาท)	2570 (บาท)			
7	โครงการวางท่อขยายเขต จำหน่ายน้ำประปาส่วนภูมิภาค ภายในพื้นที่ตำบลหนองไธสง	เพื่อให้ประชาชนมี น้ำใช้สำหรับอุปโภค บริโภคที่เพียงพอ และสะอาด ถูกหลัก อนามัย	-บริเวณ หมู่ที่ 9 ต. หนองไธสง บริเวณซอย ข้างบ้านนางสุวรรณ หงษ์ศรีจันทร์	313,220	313,220	313,220	313,220	313,220	ร้อยละ 100 ของประชาชนมี น้ำใช้สำหรับ อุปโภคบริโภค	ประชาชนมีน้ำใช้ สำหรับอุปโภค บริโภคอย่างเพียงพอ และสะอาดถูกหลัก อนามัย	กองช่าง
			-บริเวณ หมู่ที่ 9 ต. หนองไธสง บริเวณซอย ข้าง ร.ร.บ้านหนองแห	219,010	219,010	219,010	219,010	219,010			
			- บริเวณ หมู่ที่ 9 ต. หนองไธสง บริเวณซอย เข้าบ้านนายเกลี้ยง จัน กอน	298,825	298,825	298,825	298,825	298,825			
			- บริเวณ หมู่ที่ 9 ต. หนองไธสง บริเวณซอย เข้าบ้านนายมานิต พัก เรื่อนดี	42,013	42,013	42,013	42,013	42,013			
รวม	แผนงานเคหะและชุมชน			16,558,032	16,558,032	16,558,032	14,576,032	14,576,032			

รายละเอียดโครงการพัฒนาแผนพัฒนาท้องถิ่น (พ.ศ.๒๕๖๖-๒๕๗๐)  
สำหรับโครงการที่เกินศักยภาพ

(แบบ ผ. ๐๒/๒)

๑. ยุทธศาสตร์การพัฒนาด้านโครงสร้างพื้นฐาน
  - ๑.๒ แผนงานอุตสาหกรรมและการโยธา

## รายละเอียดโครงการพัฒนา

แผนพัฒนาท้องถิ่น (พ.ศ.2566-2570)

สำหรับ โครงการที่เกินศักยภาพขององค์กรปกครองส่วนท้องถิ่น ที่ใช้ประสานแผนพัฒนาท้องถิ่น

องค์การบริหารส่วนตำบลหนองไฉ่ อำเภอกู่ทอง จังหวัดสุพรรณบุรี

ก.ยุทธศาสตร์จังหวัดที่ 1 การเพิ่มศักยภาพการผลิตสินค้าเกษตรและอุตสาหกรรมให้ได้มาตรฐาน เพื่อการแข่งขันทางการค้าและการพัฒนาที่ยั่งยืน และ 4.การยกระดับคุณภาพชีวิตของประชาชน  
 ข.ยุทธศาสตร์การพัฒนาขององค์กรปกครองส่วนท้องถิ่นในเขตจังหวัดที่ 7.การพัฒนาโครงสร้างพื้นฐานและระบบสาธารณูปโภคให้อยู่ในเกณฑ์ที่ดีได้มาตรฐาน

## 1.ยุทธศาสตร์การพัฒนาด้านโครงสร้างพื้นฐาน

## 1.2 แผนงานอุตสาหกรรมและการโยธา

ที่	โครงการ	วัตถุประสงค์	เป้าหมาย (ผลผลิตของโครงการ)	งบประมาณและที่ผ่านมา					ตัวชี้วัด (KPI)	ผลที่คาดว่าจะได้รับ	หน่วยงาน รับผิดชอบหลัก
				2566 (บาท)	2567 (บาท)	2568 (บาท)	2569 (บาท)	2570 (บาท)			
1	โครงการก่อสร้างถนนคอนกรีตเสริมเหล็ก หมู่ที่ 12 (พร้อมระบบไฟฟ้าส่องสว่างชนิดโซล่าเซลล์) เชื่อมต่อถนนลาดยางทางหลวงชนบทหมายเลข 3019 ถึงบริเวณบ้านนายสมพร บัวข้า หมู่ที่ 12 ต.หนองไฉ่	เพื่อการคมนาคมที่สะดวกขึ้นของประชาชน	ถนนคอนกรีตเสริมเหล็ก ขนาดกว้าง 6.00 เมตร ยาวประมาณ 560 เมตร หนา 0.15 เมตร หรือพื้นที่ 3,360 ตารางเมตร	3,300,000	3,300,000	3,300,000	3,300,000	3,300,000	ร้อยละของเส้นทางการคมนาคมที่สะดวกเพิ่มขึ้น	ประชาชนมีเส้นทางการคมนาคมที่สะดวกขึ้น	กองช่าง
2	โครงการปรับปรุงซ่อมสร้างถนนลาดยางแอสฟัลต์ติกคอนกรีต พร้อมระบบไฟฟ้าส่องสว่าง (ชนิดโซล่าเซลล์ 30 W) จากถนนทางหลวงชนบทสาย สพ.3256 บ้านหนองแหน-บ้านโป่งพรานอินทร์ หมู่ที่ 8 ต.หนองไฉ่	เพื่อการคมนาคมที่สะดวกขึ้นของประชาชน	ถนนลาดยางแอสฟัลต์ติกคอนกรีต ขนาดกว้าง 8.00 เมตร ยาว 1,450 เมตร หนา 0.05 เมตร หรือมีพื้นที่ 11,600 ตารางเมตร	10,000,000	10,000,000	10,000,000	10,000,000	10,000,000	ร้อยละของเส้นทางการคมนาคมที่สะดวกเพิ่มขึ้น	ประชาชนมีเส้นทางการคมนาคมที่สะดวกขึ้น	กองช่าง

รายละเอียดโครงการพัฒนา  
แผนพัฒนาท้องถิ่น (พ.ศ.2566-2570)

สำหรับ โครงการที่เกินศักยภาพขององค์กรปกครองส่วนท้องถิ่น ที่ใช้ประสานแผนพัฒนาท้องถิ่น

องค์การบริหารส่วนตำบลหนองไฉ่ อำเภอบัวทอง จังหวัดสุพรรณบุรี

ก.ยุทธศาสตร์จังหวัดที่ 1 การเพิ่มศักยภาพการผลิตสินค้าเกษตรและอุตสาหกรรมให้ได้มาตรฐาน เพื่อการแข่งขันทางการค้าและการพัฒนาที่ยั่งยืน และ 4.การยกระดับคุณภาพชีวิตของประชาชน  
ข.ยุทธศาสตร์การพัฒนาขององค์กรปกครองส่วนท้องถิ่นในเขตจังหวัดที่ 7.การพัฒนาโครงสร้างพื้นฐานและระบบสาธารณูปโภคให้อยู่ในเกณฑ์ที่ดีได้มาตรฐาน

1.ยุทธศาสตร์การพัฒนาด้านโครงสร้างพื้นฐาน

1.2 แผนงานอุตสาหกรรมและการโยธา

ที่	โครงการ	วัตถุประสงค์	เป้าหมาย (ผลผลิตของโครงการ)	งบประมาณและที่ผ่านมา					ตัวชี้วัด (KPI)	ผลที่คาดว่าจะได้รับ	หน่วยงาน รับผิดชอบหลัก
				2566 (บาท)	2567 (บาท)	2568 (บาท)	2569 (บาท)	2570 (บาท)			
3	โครงการก่อสร้างถนนคอนกรีตเสริมเหล็ก หมู่ที่ 9 ตำบลหนองไฉ่ จากถนนคสล.เดิม บริเวณที่ดินนางอำพร เพชรมัด ถึงบริเวณถนนลาดยางสายบ้านเกษตรสุข	เพื่อการคมนาคมที่สะดวกขึ้นของประชาชน	ถนนคอนกรีตเสริมเหล็ก ผิวจราจรกว้าง 4.00 เมตร ยาว 2,338 เมตร หนาเฉลี่ย 0.15 เมตร หรือพื้นที่ผิวจราจรไม่น้อยกว่า 9,352 ตารางเมตร	5,712,000	5,712,000	5,712,000	5,712,000	5,712,000	ร้อยละของเส้นทางการคมนาคมที่สะดวกเพิ่มขึ้น	ประชาชนมีเส้นทางการคมนาคมที่สะดวกขึ้น	กองช่าง
4	โครงการก่อสร้างคาดคอนกรีต หมู่ที่ 7 ต.หนองไฉ่ จากถนนลาดยาง ถึงหนองใหญ่	เพื่อให้ทางระบายน้ำสะดวกขึ้น	ก่อสร้างคาดคอนกรีตเสริมเหล็ก หมู่ที่ 7 ต.หนองไฉ่ จากถนนลาดยางถึงหนองใหญ่ จำนวน 1 แห่ง	5,000,000	5,000,000	5,000,000	5,000,000	5,000,000	ร้อยละของประชาชนที่มีทางระบายน้ำสะดวกขึ้น	มีทางระบายน้ำที่สะดวกขึ้น	กองช่าง
5	โครงการก่อสร้างสะพาน คสล.ข้ามคลองชลประทานมะขามเฒ่า-อู่ทอง บริเวณสะพานข้ามคลองชลประทานหนองแห่น หมู่ที่ 9	เพื่อการคมนาคมที่สะดวกขึ้นของประชาชน	ก่อสร้างสะพาน คสล.ข้ามคลองชลประทานมะขามเฒ่า-อู่ทอง บริเวณหมู่ที่ 9 ตำบลหนองไฉ่ จำนวน 1 แห่ง	10,000,000	10,000,000	10,000,000	10,000,000	10,000,000	ร้อยละของเส้นทางการคมนาคมที่สะดวกเพิ่มขึ้น	ประชาชนมีเส้นทางการคมนาคมที่สะดวกขึ้น	กองช่าง

## รายละเอียดโครงการพัฒนา

แผนพัฒนาท้องถิ่น (พ.ศ.2566-2570)

สำหรับ โครงการที่เกินศักยภาพขององค์กรปกครองส่วนท้องถิ่น ที่ใช้ประสานแผนพัฒนาท้องถิ่น

องค์การบริหารส่วนตำบลหนองโอง อำเภอกู่ทอง จังหวัดสุพรรณบุรี

ก.ยุทธศาสตร์จังหวัดที่ 1 การเพิ่มศักยภาพการผลิตสินค้าเกษตรและอุตสาหกรรมให้ได้มาตรฐาน เพื่อการแข่งขันทางการค้าและการพัฒนาที่ยั่งยืน และ 4.การยกระดับคุณภาพชีวิตของประชาชน

ข.ยุทธศาสตร์การพัฒนาขององค์กรปกครองส่วนท้องถิ่นในเขตจังหวัดที่ 7.การพัฒนาโครงสร้างพื้นฐานและระบบสาธารณูปโภคให้อยู่ในเกณฑ์ที่ดีได้มาตรฐาน

1.ยุทธศาสตร์การพัฒนาด้านโครงสร้างพื้นฐาน

1.2 แผนงานอุตสาหกรรมและการโยธา

ที่	โครงการ	วัตถุประสงค์	เป้าหมาย (ผลผลิตของโครงการ)	งบประมาณและที่ผ่านมา					ตัวชี้วัด (KPI)	ผลที่คาดว่าจะได้รับ	หน่วยงาน รับผิดชอบหลัก
				2566 (บาท)	2567 (บาท)	2568 (บาท)	2569 (บาท)	2570 (บาท)			
6	โครงการติดตั้งสัญญาณไฟจราจรบริเวณสี่แยกคอกวัว หมู่ที่ 3 ตำบลหนองโอง	เพื่อให้ประชาชนเกิดความปลอดภัยในการสัญจรไปมา	ติดตั้งสัญญาณไฟจราจรบริเวณสี่แยกคอกวัว หมู่ที่ 3 ตำบลหนองโอง จำนวน 1 จุด	500,000	500,000	500,000	500,000	500,000	ร้อยละของอุบัติเหตุบนท้องถนนมีจำนวนลดลง	ประชาชนเกิดความสะดวกและปลอดภัยในการ	กองช่าง
7	โครงการขยายถนนดินพร้อมลงหินคลุกพร้อมปรับเกลี่ยจากหมู่ที่ 5 ตำบลหนองโอง ถึง หมู่ที่ 10 ตำบลอู่ทอง อำเภอกู่ทอง จังหวัดสุพรรณบุรี	เพื่อการคมนาคมที่สะดวกขึ้นของประชาชน	ขยายถนนดินพร้อมลงหินคลุกพร้อมปรับเกลี่ย ผิวจราจรกว้าง 7.00 เมตร ยาว 2,050 เมตร สูง 0.70 เมตร	2,280,000	2,280,000	2,280,000	2,280,000	2,280,000	ร้อยละของเส้นทางสัญจรสะดวกเพิ่มขึ้น	การคมนาคมสะดวก	กองช่าง
8	โครงการก่อสร้างถนนลาดยางแอสฟัลติกคอนกรีต หมู่ที่ 6 ตำบลหนองโอง ถึง หมู่ที่ 6 ตำบลเจดีย์ อำเภอกู่ทอง จังหวัดสุพรรณบุรี	เพื่อการคมนาคมที่สะดวกขึ้นของประชาชน	ก่อสร้างถนนลาดยางแอสฟัลติกคอนกรีต ผิวจราจรกว้าง 7.00 เมตร ระยะทางยาว 3,650 เมตร	9,900,000	9,900,000	9,900,000	9,900,000	9,900,000	ร้อยละของเส้นทางคมนาคมที่สะดวกเพิ่มขึ้น	ประชาชนมีเส้นทางคมนาคมที่สะดวกขึ้น	กองช่าง

## รายละเอียดโครงการพัฒนา

แผนพัฒนาท้องถิ่น (พ.ศ.2566-2570)

สำหรับ โครงการที่เกินศักยภาพขององค์กรปกครองส่วนท้องถิ่น ที่ใช้ประสานแผนพัฒนาท้องถิ่น

องค์การบริหารส่วนตำบลหนองโอง อำเภอกู่ทอง จังหวัดสุพรรณบุรี

ก.ยุทธศาสตร์จังหวัดที่ 1 การเพิ่มศักยภาพการผลิตสินค้าเกษตรและอุตสาหกรรมให้ได้มาตรฐาน เพื่อการแข่งขันทางการค้าและการพัฒนาที่ยั่งยืน และ 4.การยกระดับคุณภาพชีวิตของประชาชน  
 ข.ยุทธศาสตร์การพัฒนาขององค์กรปกครองส่วนท้องถิ่นในเขตจังหวัดที่ 7.การพัฒนาโครงสร้างพื้นฐานและระบบสาธารณูปโภคให้อยู่ในเกณฑ์ที่ดีได้มาตรฐาน

1.ยุทธศาสตร์การพัฒนาด้านโครงสร้างพื้นฐาน

1.2 แผนงานอุตสาหกรรมและการโยธา

ที่	โครงการ	วัตถุประสงค์	เป้าหมาย (ผลผลิตของโครงการ)	งบประมาณและที่ผ่านมา					ตัวชี้วัด (KPI)	ผลที่คาดว่าจะได้รับ	หน่วยงาน รับผิดชอบหลัก
				2566 (บาท)	2567 (บาท)	2568 (บาท)	2569 (บาท)	2570 (บาท)			
9	โครงการปรับปรุงถนนลาดยางแอสฟัลต์ติกคอนกรีต ถนนหมายเลข สพ.3256 บ้านหนองแหน-วัดโป่งพรานอินทร์ หมู่ที่ 8 ต.หนองโอง	เพื่อการคมนาคมที่สะดวกขึ้นของประชาชน	ปรับปรุงซ่อมแซมถนนแอสฟัลต์ติกคอนกรีต ผิวจราจรกว้าง 8.00 เมตร ระยะทางยาว 1,463 เมตร หนาเฉลี่ย 0.05 เมตร	6,800,000	6,800,000	6,800,000	6,800,000	6,800,000	ร้อยละของเส้นทางการคมนาคมที่สะดวกเพิ่มขึ้น	ประชาชนมีเส้นทางการคมนาคมที่สะดวกขึ้น	กองช่าง
10	โครงการปรับปรุงถนนคอนกรีตเสริมเหล็กหมู่ที่ 11 ต.หนองโอง (โดยการปูผิวแอสฟัลต์ติกคอนกรีตทับหน้า) จากถนนลาดยางหมายเลข 333 ถึงถึงบริเวณที่ดินนางสาวกฤษณี ดันติโรจน์	เพื่อการคมนาคมที่สะดวกขึ้นของประชาชน	ปรับปรุงถนนคอนกรีตเสริมเหล็กหมู่ที่ 11 ต.หนองโอง (โดยการปูผิวหมู่ที่ 11 ต.หนองโอง (โดยการปูผิวผิวจราจรกว้าง 4.00 ม. ยาว 400 ม.หนาเฉลี่ย 0.05 เมตร หรือมีพื้นที่ผิวจราจรไม่น้อยกว่า 1,600 ตร.ม.	500,000	500,000	500,000	500,000	500,000	ร้อยละของเส้นทางการคมนาคมที่สะดวกเพิ่มขึ้น	ประชาชนมีเส้นทางการคมนาคมที่สะดวกขึ้น	กองช่าง

## รายละเอียดโครงการพัฒนา

แผนพัฒนาท้องถิ่น (พ.ศ.2566-2570)

สำหรับ โครงการที่เกินศักยภาพขององค์กรปกครองส่วนท้องถิ่น ที่ใช้ประสานแผนพัฒนาท้องถิ่น

องค์การบริหารส่วนตำบลหนองโอง อำเภอกู่ทอง จังหวัดสุพรรณบุรี

ก.ยุทธศาสตร์จังหวัดที่ 1 การเพิ่มศักยภาพการผลิตสินค้าเกษตรและอุตสาหกรรมให้ได้มาตรฐาน เพื่อการแข่งขันทางการค้าและการพัฒนาที่ยั่งยืน และ 4.การยกระดับคุณภาพชีวิตของประชาชน  
 ข.ยุทธศาสตร์การพัฒนาขององค์กรปกครองส่วนท้องถิ่นในเขตจังหวัดที่ 7.การพัฒนาโครงสร้างพื้นฐานและระบบสาธารณูปโภคให้อยู่ในเกณฑ์ที่ดีได้มาตรฐาน

## 1.ยุทธศาสตร์การพัฒนาด้านโครงสร้างพื้นฐาน

## 1.2 แผนงานอุตสาหกรรมและการโยธา

ที่	โครงการ	วัตถุประสงค์	เป้าหมาย (ผลผลิตของโครงการ)	งบประมาณและที่ผ่านมา					ตัวชี้วัด (KPI)	ผลที่คาดว่าจะได้รับ	หน่วยงาน รับผิดชอบหลัก
				2566 (บาท)	2567 (บาท)	2568 (บาท)	2569 (บาท)	2570 (บาท)			
11	โครงการก่อสร้างถนนลาดยางแอสฟัลต์ติกคอนกรีต หมู่ที่ 12 ต.หนองโอง จากถนน คสล. (เดิม) บริเวณบ้าน.ส.ปานทิพย์ โพธิ์ผล ถึงบริเวณไร่นางนวลจันทร์ เอี่ยมสำอาง	เพื่อการคมนาคมที่สะดวกขึ้นของประชาชน	ก่อสร้างถนนลาดยางแอสฟัลต์ติกคอนกรีต ผิวจราจรกว้าง 3.00 เมตร ยาว 370 เมตร หนาเฉลี่ย 0.05 เมตร หรือมีพื้นที่ไม่น้อยกว่า 1,110.00 ตร.ม.	489,000	489,000	489,000	489,000	489,000	ร้อยละของเส้นทางการคมนาคมที่สะดวกเพิ่มขึ้น	ประชาชนมีเส้นทางการคมนาคมที่สะดวกขึ้น	กองช่าง
12	โครงการก่อสร้างถนนลาดยางแอสฟัลต์ติกคอนกรีต หมู่ที่ 13 ต.หนองโอง จากถนนลาดยางหลักเมตร-ตลุงเหนือ บริเวณบ้านนายสมชาย ศรีตา ถึงบริเวณไร่นายปราโมทย์ ชมชื่น	เพื่อการคมนาคมที่สะดวกขึ้นของประชาชน	ถนนลาดยางผิวจราจรแบบแอสฟัลต์ติกคอนกรีต ผิวจราจรกว้าง 4.00 เมตร ยาว 280 เมตร หนาเฉลี่ย 0.05 เมตร หรือมีพื้นที่ไม่น้อยกว่า 1,120.00 ตร.ม.	494,000	494,000	494,000	494,000	494,000	ร้อยละของเส้นทางการคมนาคมที่สะดวกเพิ่มขึ้น	ประชาชนมีเส้นทางการคมนาคมที่สะดวกขึ้น	กองช่าง

รายละเอียดโครงการพัฒนา

แผนพัฒนาท้องถิ่น (พ.ศ.2566-2570)

สำหรับ โครงการที่เกินศักยภาพขององค์กรปกครองส่วนท้องถิ่น ที่ใช้ประสานแผนพัฒนาท้องถิ่น

องค์การบริหารส่วนตำบลหนองโอง อำเภอกู่ทอง จังหวัดสุพรรณบุรี

ก.ยุทธศาสตร์จังหวัดที่ 1 การเพิ่มศักยภาพการผลิตสินค้าเกษตรและอุตสาหกรรมให้ได้มาตรฐาน เพื่อการแข่งขันทางการค้าและการพัฒนาที่ยั่งยืน และ 4.การยกระดับคุณภาพชีวิตของประชาชน

ข.ยุทธศาสตร์การพัฒนาขององค์กรปกครองส่วนท้องถิ่นในเขตจังหวัดที่ 7.การพัฒนาโครงสร้างพื้นฐานและระบบสาธารณูปโภคให้อยู่ในเกณฑ์ที่ดีได้มาตรฐาน

1.ยุทธศาสตร์การพัฒนาด้านโครงสร้างพื้นฐาน

1.2 แผนงานอุตสาหกรรมและการโยธา

ที่	โครงการ	วัตถุประสงค์	เป้าหมาย (ผลผลิตของโครงการ)	งบประมาณและที่ผ่านมา					ตัวชี้วัด (KPI)	ผลที่คาดว่าจะได้รับ	หน่วยงาน รับผิดชอบหลัก
				2566 (บาท)	2567 (บาท)	2568 (บาท)	2569 (บาท)	2570 (บาท)			
13	โครงการปรับปรุงถนนคอนกรีตเสริมเหล็ก หมู่ที่ 6 ต.หนองโอง จากบริเวณบ้านนายฤชดา คุณานนท์ ถึงบริเวณบ้านนายนิรันดร์ พันธุ์ผูก	เพื่อการคมนาคมที่สะดวกขึ้นของประชาชน	ปรับปรุงถนนคอนกรีตเสริมเหล็ก หมู่ที่ 6 ต.หนองโอง จำนวน 2 ช่วง ช่วงที่ 1 ผิวจราจรกว้าง 4.00 เมตร ยาว 95.00 เมตร หนาเฉลี่ย 0.15 เมตร หรือมีพื้นที่ไม่น้อยกว่า 380.00 ตร.ม. ช่วงที่ 2 ผิวจราจรกว้าง 3.00 เมตร ยาว 250 เมตร หนาเฉลี่ย 0.15 เมตร หรือมีพื้นที่ไม่น้อยกว่า 750.00 ตร.ม.	492,000	492,000	492,000	492,000	492,000	ร้อยละของเส้นทางการคมนาคมที่สะดวกเพิ่มขึ้น	ประชาชนมีเส้นทางการคมนาคมที่สะดวกขึ้น	กองช่าง

รายละเอียดโครงการพัฒนา

แผนพัฒนาท้องถิ่น (พ.ศ.2566-2570)

สำหรับ โครงการที่เกินศักยภาพขององค์กรปกครองส่วนท้องถิ่น ที่ใช้ประสานแผนพัฒนาท้องถิ่น

องค์การบริหารส่วนตำบลหนองไฉ่ อำเภอบัวชุม จังหวัดสุพรรณบุรี

ก.ยุทธศาสตร์จังหวัดที่ 1 การเพิ่มศักยภาพการผลิตสินค้าเกษตรและอุตสาหกรรมให้ได้มาตรฐาน เพื่อการแข่งขันทางการค้าและการพัฒนาที่ยั่งยืน และ 4.การยกระดับคุณภาพชีวิตของประชาชน  
 ข.ยุทธศาสตร์การพัฒนาขององค์กรปกครองส่วนท้องถิ่นในเขตจังหวัดที่ 7.การพัฒนาโครงสร้างพื้นฐานและระบบสาธารณูปโภคให้อยู่ในเกณฑ์ที่ดีได้มาตรฐาน

1.ยุทธศาสตร์การพัฒนาด้านโครงสร้างพื้นฐาน

1.2 แผนงานอุตสาหกรรมและการโยธา

ที่	โครงการ	วัตถุประสงค์	เป้าหมาย (ผลผลิตของโครงการ)	งบประมาณและที่ผ่านมา					ตัวชี้วัด (KPI)	ผลที่คาดว่าจะได้รับ	หน่วยงาน รับผิดชอบหลัก
				2566 (บาท)	2567 (บาท)	2568 (บาท)	2569 (บาท)	2570 (บาท)			
14	โครงการก่อสร้างถนนลาดยาง เลียบบคลองมะขามเฒ่า-อู่ทอง ฝั่งตะวันออก หมู่ที่ 8,3 ต. หนองไฉ่ อ.อู่ทองจ. สุพรรณบุรี จากถนนลาดยาง หนองหลุม-หนองกุฎีทอง ถึง ถนนลาดยางคอกวัว-รางพยอม	เพื่อการคมนาคมที่ สะดวกขึ้นของประชาชน	ถนนลาดยางผิวจราจรแบบ แอสฟัลติกคอนกรีต ผิว จราจรกว้าง 6.00 ม.ยาว 2,780 ม. ทน 0.05 ม.	10,000,000	10,000,000	10,000,000	10,000,000	10,000,000	ร้อยละของ เส้นทางการ คมนาคมที่สะดวก เพิ่มขึ้น	ประชาชนมีเส้นทาง การคมนาคมที่ สะดวกขึ้น	กองช่าง

## รายละเอียดโครงการพัฒนา

แผนพัฒนาท้องถิ่น (พ.ศ.2566-2570)

สำหรับ โครงการที่เกินศักยภาพขององค์กรปกครองส่วนท้องถิ่น ที่ใช้ประสานแผนพัฒนาท้องถิ่น

องค์การบริหารส่วนตำบลหนองโอง อำเภอกู่ทอง จังหวัดสุพรรณบุรี

ก.ยุทธศาสตร์จังหวัดที่ 1 การเพิ่มศักยภาพการผลิตสินค้าเกษตรและอุตสาหกรรมให้ได้มาตรฐาน เพื่อการแข่งขันทางการค้าและการพัฒนาที่ยั่งยืน และ 4.การยกระดับคุณภาพชีวิตของประชาชน  
 ข.ยุทธศาสตร์การพัฒนาขององค์กรปกครองส่วนท้องถิ่นในเขตจังหวัดที่ 7.การพัฒนาโครงสร้างพื้นฐานและระบบสาธารณูปโภคให้อยู่ในเกณฑ์ที่ดีได้มาตรฐาน

1.ยุทธศาสตร์การพัฒนาด้านโครงสร้างพื้นฐาน

1.2 แผนงานอุตสาหกรรมและการโยธา

ที่	โครงการ	วัตถุประสงค์	เป้าหมาย (ผลผลิตของโครงการ)	งบประมาณและที่ผ่านมา					ตัวชี้วัด (KPI)	ผลที่คาดว่าจะได้รับ	หน่วยงาน รับผิดชอบหลัก
				2566 (บาท)	2567 (บาท)	2568 (บาท)	2569 (บาท)	2570 (บาท)			
15	โครงการก่อสร้างถนนคอนกรีตเสริมเหล็ก หมู่ที่ 9,3 บ้านหนองแห่น ,บ้านหนองกระทิง ต.หนองโอง จำนวน 2 ช่วง	เพื่อการคมนาคมที่สะดวกขึ้นของประชาชน	ถนน คสล. จำนวน 2 ช่วง ช่วงที่ 1 ต่อจากถนน คสล.บริเวณบ้านนายชินนทร์ เอี่ยมอินทร์ ถึงถนน คสล.อบจ. มิวจรรยาจรกว้าง 4.00 เมตร ยาว 1,165 เมตร หนาเฉลี่ย 0.15 เมตร ช่วงที่ 2 จากที่นางสาวนฤมล โชควารีพร ถึงถนน คสล.เดิม มิวจรรยาจรกว้าง 4.00 เมตร ยาว 635 เมตร หนาเฉลี่ย 0.15 เมตร	4,216,000	4,216,000	4,216,000	-	-	ร้อยละของเส้นทาง การคมนาคมที่สะดวกเพิ่มขึ้น	ประชาชนมีเส้นทาง การคมนาคมที่สะดวกขึ้น	กองช่าง

## รายละเอียดโครงการพัฒนา

แผนพัฒนาท้องถิ่น (พ.ศ.2566-2570)

สำหรับ โครงการที่เกินศักยภาพขององค์กรปกครองส่วนท้องถิ่น ที่ใช้ประสานแผนพัฒนาท้องถิ่น

องค์การบริหารส่วนตำบลหนองไฉ่ อำเภอบ้านหมี่ จังหวัดสุพรรณบุรี

ก.ยุทธศาสตร์จังหวัดที่ 1 การเพิ่มศักยภาพการผลิตสินค้าเกษตรและอุตสาหกรรมให้ได้มาตรฐาน เพื่อการแข่งขันทางการค้าและการพัฒนาที่ยั่งยืน และ 4.การยกระดับคุณภาพชีวิตของประชาชน

ข.ยุทธศาสตร์การพัฒนาขององค์กรปกครองส่วนท้องถิ่นในเขตจังหวัดที่ 7.การพัฒนาโครงสร้างพื้นฐานและระบบสาธารณูปโภคให้อยู่ในเกณฑ์ที่ดีได้มาตรฐาน

1.ยุทธศาสตร์การพัฒนาด้านโครงสร้างพื้นฐาน

1.2 แผนงานอุตสาหกรรมและการโยธา

ที่	โครงการ	วัตถุประสงค์	เป้าหมาย (ผลผลิตของโครงการ)	งบประมาณและที่ผ่านมา					ตัวชี้วัด (KPI)	ผลที่คาดว่าจะได้รับ	หน่วยงาน รับผิดชอบหลัก
				2566 (บาท)	2567 (บาท)	2568 (บาท)	2569 (บาท)	2570 (บาท)			
16	โครงการก่อสร้างสะพาน คสล.ข้ามคลองชลประทานมะขามเต่าอุ้มทอง บริเวณหมู่ที่ 3 ต.หนองไฉ่	เพื่อการคมนาคมที่สะดวกขึ้นของประชาชน	ก่อสร้างสะพาน คสล.ข้ามคลองชลประทานมะขามเต่าอุ้มทอง บริเวณหมู่ที่ 3 ต.หนองไฉ่ กิโลเมตรที่ 99+600 จำนวน 1 แห่ง	5,000,000	5,000,000	5,000,000	5,000,000	5,000,000	ร้อยละของเส้นทางการคมนาคมที่สะดวกเพิ่มขึ้น	ประชาชนมีเส้นทางการคมนาคมที่สะดวกขึ้น	กองช่างหรือตามที่กรมชลประทานกำหนด
17	โครงการก่อสร้างถนนลาดยางแอสฟัลติกคอนกรีต หมู่ที่ 12 ต.หนองไฉ่ อ.อุ้มทอง จ.สุพรรณบุรี จากบริเวณถนนลาดยางคอกวัว-รางพยอมถึงบ้านนายจำปี จาดสะอาด	เพื่อการคมนาคมที่สะดวกขึ้นของประชาชน	ถนนลาดยางแอสฟัลติกคอนกรีต หมู่ที่ 12 ผิวจราจรกว้าง 4.00 ม.ยาว 853 ม.หนา 0.05 ม.	1,600,000	1,600,000	1,600,000	1,600,000	1,600,000	ร้อยละของเส้นทางการคมนาคมที่สะดวกเพิ่มขึ้น	ประชาชนมีเส้นทางการคมนาคมที่สะดวกขึ้น	กองช่าง
18	โครงการก่อสร้างถนนลาดยางผิวจราจรแบบแอสฟัลติกคอนกรีต หมู่ที่ 5,3,12 ต.หนองไฉ่ จากที่ดินนายขนาด อาจคงหาญ ถึงถนนลาดยางสายบ้านคอกวัว-รางพยอม	เพื่อการคมนาคมที่สะดวกขึ้นของประชาชน	ถนนลาดยางผิวจราจรแบบแอสฟัลติกคอนกรีต ขนาดกว้าง 6.00 เมตร ยาว 1,138 เมตร หนา 0.05 เมตร	4,160,000	4,160,000	4,160,000	4,160,000	4,160,000	ร้อยละของเส้นทางการคมนาคมที่สะดวกเพิ่มขึ้น	ประชาชนมีเส้นทางการคมนาคมที่สะดวกขึ้น	กองช่าง

รายละเอียดโครงการพัฒนา

แผนพัฒนาท้องถิ่น (พ.ศ.2566-2570)

สำหรับ โครงการที่เกินศักยภาพขององค์กรปกครองส่วนท้องถิ่น ที่ใช้ประสานแผนพัฒนาท้องถิ่น

องค์การบริหารส่วนตำบลหนองโอง อำเภอกู่ทอง จังหวัดสุพรรณบุรี

ก.ยุทธศาสตร์จังหวัดที่ 1 การเพิ่มศักยภาพการผลิตสินค้าเกษตรและอุตสาหกรรมให้ได้มาตรฐาน เพื่อการแข่งขันทางการค้าและการพัฒนาที่ยั่งยืน และ 4.การยกระดับคุณภาพชีวิตของประชาชน

ข.ยุทธศาสตร์การพัฒนาขององค์กรปกครองส่วนท้องถิ่นในเขตจังหวัดที่ 7.การพัฒนาโครงสร้างพื้นฐานและระบบสาธารณูปโภคให้อยู่ในเกณฑ์ที่ดีได้มาตรฐาน

1.ยุทธศาสตร์การพัฒนาด้านโครงสร้างพื้นฐาน

1.2 แผนงานอุตสาหกรรมและการโยธา

ที่	โครงการ	วัตถุประสงค์	เป้าหมาย (ผลผลิตของโครงการ)	งบประมาณและที่ผ่านมา					ตัวชี้วัด (KPI)	ผลที่คาดว่าจะได้รับ	หน่วยงาน รับผิดชอบหลัก
				2566 (บาท)	2567 (บาท)	2568 (บาท)	2569 (บาท)	2570 (บาท)			
19	โครงการก่อสร้างถนนลาดยางผิวจราจรแบบแอสฟัลติกคอนกรีต หมู่ที่ 8,9 ต.หนองโอง บริเวณถนนนเลียบคลอง มอ. หมู่ที่ 8,9 ต.หนองโอง	เพื่อการคมนาคมที่สะดวกขึ้นของประชาชน	ถนนลาดยางผิวจราจรแบบแอสฟัลติกคอนกรีต ขนาดกว้าง 6.00 เมตร ยาว 2,690 เมตร หนา 0.05เมตร	10,250,000	10,250,000	10,250,000	10,250,000	10,250,000	ร้อยละของเส้นทางการคมนาคมที่สะดวกเพิ่มขึ้น	ประชาชนมีเส้นทางการคมนาคมที่สะดวกขึ้น	กองช่าง
20	โครงการปรับปรุงถนนลาดยางแอสฟัลติกคอนกรีต หมู่ที่ 9 ต.หนองโอง จากถนนลาดยางเลียบบคลอง มอ.ถึงเขตติดต่อตำบลดอนคา	เพื่อการคมนาคมที่สะดวกขึ้นของประชาชน	ถนนลาดยางผิวจราจรแบบแอสฟัลติกคอนกรีต หมู่ที่ 9 ต.หนองโอง จากถนนลาดยางเลียบบคลอง มอ.ถึงเขตติดต่อตำบลดอนคา	2,500,000	2,500,000	2,500,000	2,500,000	2,500,000	ร้อยละของเส้นทางการคมนาคมที่สะดวกเพิ่มขึ้น	ประชาชนมีเส้นทางการคมนาคมที่สะดวกขึ้น	กองช่าง
21	โครงการก่อสร้างถนนลาดยางผิวจราจรแบบแอสฟัลติกคอนกรีต หมู่ที่ 5,12 ต.หนองโอง จากถนน คสล. ในหมู่บ้าน หมู่ที่ 5 ถึงเขตติดต่อหมู่ที่ 12	เพื่อการคมนาคมที่สะดวกขึ้นของประชาชน	ถนนลาดยางผิวจราจรแบบแอสฟัลติกคอนกรีต ขนาดกว้าง 4.00 เมตร ยาว 1,590 เมตร หนา 0.05เมตร	4,299,000	4,299,000	4,299,000	4,299,000	4,299,000	ร้อยละของเส้นทางการคมนาคมที่สะดวกเพิ่มขึ้น	ประชาชนมีเส้นทางการคมนาคมที่สะดวกขึ้น	กองช่าง

## รายละเอียดโครงการพัฒนา

แผนพัฒนาท้องถิ่น (พ.ศ.2566-2570)

สำหรับ โครงการที่เกินศักยภาพขององค์กรปกครองส่วนท้องถิ่น ที่ใช้ประสานแผนพัฒนาท้องถิ่น

องค์การบริหารส่วนตำบลหนองโอง อำเภอกู่ทอง จังหวัดสุพรรณบุรี

ก.ยุทธศาสตร์จังหวัดที่ 1 การเพิ่มศักยภาพการผลิตสินค้าเกษตรและอุตสาหกรรมให้ได้มาตรฐาน เพื่อการแข่งขันทางการค้าและการพัฒนาที่ยั่งยืน และ 4.การยกระดับคุณภาพชีวิตของประชาชน  
 ข.ยุทธศาสตร์การพัฒนาขององค์กรปกครองส่วนท้องถิ่นในเขตจังหวัดที่ 7.การพัฒนาโครงสร้างพื้นฐานและระบบสาธารณูปโภคให้อยู่ในเกณฑ์ที่ดีได้มาตรฐาน

1.ยุทธศาสตร์การพัฒนาด้านโครงสร้างพื้นฐาน

1.2 แผนงานอุตสาหกรรมและการโยธา

ที่	โครงการ	วัตถุประสงค์	เป้าหมาย (ผลผลิตของโครงการ)	งบประมาณและที่ผ่านมา					ตัวชี้วัด (KPI)	ผลที่คาดว่าจะได้รับ	หน่วยงาน รับผิดชอบหลัก
				2566 (บาท)	2567 (บาท)	2568 (บาท)	2569 (บาท)	2570 (บาท)			
22	โครงการก่อสร้างถนนลาดยางผิวจราจรแบบแอสฟัลติกคอนกรีต หมู่ที่ 13 ต.หนองโอง จากถนนทางหลวงหมายเลข 3472 ถึงลำห้วยหิน	เพื่อการคมนาคมที่สะดวกขึ้นของประชาชน	ถนนถนนลาดยางผิวจราจรแบบแอสฟัลติกคอนกรีต ขนาดกว้าง 4.00 เมตร ยาว 535 เมตร หนา 0.05 เมตร	1,477,000	1,477,000	1,477,000	1,477,000	1,477,000	ร้อยละของเส้นทางการคมนาคมที่สะดวกเพิ่มขึ้น	ประชาชนมีเส้นทางการคมนาคมที่สะดวกขึ้น	กองช่าง
รวม	แผนงานอุตสาหกรรมและการโยธา			98,969,000	76,283,000	76,283,000	72,067,000	72,067,000			

รายละเอียดโครงการพัฒนาแผนพัฒนาท้องถิ่น (พ.ศ.๒๕๖๖-๒๕๗๐)  
สำหรับโครงการที่เกินศักยภาพ

(แบบ ผ. ๐๒/๒)

๑. ยุทธศาสตร์การพัฒนาด้านโครงสร้างพื้นฐาน

๑.๓ แผนงานการเกษตร

## รายละเอียดโครงการพัฒนา

แผนพัฒนาท้องถิ่น (พ.ศ.2566-2570)

สำหรับ โครงการที่เกินศักยภาพขององค์กรปกครองส่วนท้องถิ่น ที่ใช้ประสานแผนพัฒนาท้องถิ่น

องค์การบริหารส่วนตำบลหนองไธสง อำเภอกุดชุมห่อ จังหวัดสุพรรณบุรี

ก.ยุทธศาสตร์จังหวัดที่ 3 การส่งเสริมคุณภาพสิ่งแวดล้อมควบคู่การอนุรักษ์ทรัพยากรธรรมชาติ สุขภาพยั่งยืน

ข.ยุทธศาสตร์การพัฒนาในเขตจังหวัดที่ 7.การพัฒนาโครงสร้างพื้นฐานและระบบสาธารณูปโภคให้อยู่ในเกณฑ์ที่ได้มาตรฐาน

1.ยุทธศาสตร์การพัฒนาด้านโครงสร้างพื้นฐาน

## 1.3 แผนงานการเกษตร

ที่	โครงการ	วัตถุประสงค์	เป้าหมาย (ผลผลิตของโครงการ)	งบประมาณและที่ผ่านมา					ตัวชี้วัด (KPI)	ผลที่คาดว่าจะได้รับ	หน่วยงาน รับผิดชอบหลัก
				2566 (บาท)	2567 (บาท)	2568 (บาท)	2569 (บาท)	2570 (บาท)			
1	โครงการขุดลอกคลองพร้อมกำจัดวัชพืชจากสะพานคสล.บริเวณวัดคณตี่ ถึงเขตติดต่อกระเจี้ยน หมู่ที่1 บ้านคณตี่ ต.หนองไธสง	เพื่อการระบายน้ำที่คลองตัว มีแหล่งน้ำสำหรับอุปโภคบริโภค และทำการเกษตรอย่างเพียงพอ	ขุดลอกคลองพร้อมกำจัดวัชพืชคลองสาธารณะประโยชน์ หมู่ที่ 1 ปากกว้างเฉลี่ย 10.50 ม. ก้นกว้างเฉลี่ย5.50 ม. ลึกเฉลี่ย 2.50 ม. ยาว 2,000 ม. ใช้ปริมาณดินขุดลอกไม่น้อยกว่า 9,000	-	-	322,123	322,123	322,123	ร้อยละของประชาชนที่มีน้ำใช้ได้อย่างเพียงพอ	ประชาชนมีน้ำใช้ อย่างเพียงพอและมี เส้นทางระบายน้ำที่ คลองตัวขึ้น ลด ปัญหาน้ำท่วมขัง	กองช่าง
2	โครงการขุดลอกคลองพร้อมกำจัดวัชพืชจากบริเวณไร่นายวิเชียร เหมลี้ ถึงเขตติดต่อ ทต.หัวอุทอง บริเวณบ้านนางสำลี ช้างเขี้ยว หมู่ที่ 3 บ้านหนองกระทิง ต.หนองไธสง	เพื่อการระบายน้ำที่คลองตัว มีแหล่งน้ำสำหรับอุปโภคบริโภค และทำการเกษตรอย่างเพียงพอ	ขุดลอกคลองพร้อมกำจัดวัชพืชคลองสาธารณะประโยชน์ หมู่ที่ 3 ปากกว้างเฉลี่ย 8.00 ม.ก้นกว้างเฉลี่ย4.00 ม. ลึกเฉลี่ย 3.00 ม. ยาว 2,100 ม. โดยใช้ปริมาณดินขุดลอกไม่น้อยกว่า 9,600 ลบ.ม.	-	-	460,000	460,000	460,000	ร้อยละของประชาชนที่มีน้ำใช้ได้อย่างเพียงพอ	ประชาชนมีน้ำใช้ อย่างเพียงพอและมี เส้นทางระบายน้ำที่ คลองตัวขึ้น ลด ปัญหาน้ำท่วมขัง	กองช่าง
3	โครงการขุดลอกคลองพร้อมกำจัดวัชพืชจากคลอง คสล.ม.1 ถึงเขต ต.กระเจี้ยน หมู่ที่ 7 บ้านดิ่งขึ้น ต.หนองไธสง	เพื่อการระบายน้ำที่คลองตัว มีแหล่งน้ำสำหรับอุปโภคบริโภค และทำการเกษตรอย่างเพียงพอ	ขุดลอกคลองพร้อมกำจัดวัชพืชคลองสาธารณะประโยชน์ หมู่ที่ 7 ปากกว้างเฉลี่ย 7.00 ม.ก้นกว้างเฉลี่ย3.50 ม. ลึกเฉลี่ย 2.80 ม. ยาว 1,200 ม.โดยใช้ปริมาณดินขุดลอกไม่น้อยกว่า 10,620 ลบ.ม.	-	-	380,105	380,105	380,105	ร้อยละของประชาชนที่มีน้ำใช้ได้อย่างเพียงพอ	ประชาชนมีน้ำใช้ อย่างเพียงพอและมี เส้นทางระบายน้ำที่ คลองตัวขึ้น ลด ปัญหาน้ำท่วมขัง	กองช่าง

## รายละเอียดโครงการพัฒนา

แผนพัฒนาท้องถิ่น (พ.ศ.2566-2570)

สำหรับ โครงการที่เกินศักยภาพขององค์กรปกครองส่วนท้องถิ่น ที่ใช้ประสานแผนพัฒนาท้องถิ่น

องค์การบริหารส่วนตำบลหนองไฉ่ อำเภออุทุมพร จังหวัดสุพรรณบุรี

ก.ยุทธศาสตร์จังหวัดที่ 3 การส่งเสริมคุณภาพสิ่งแวดล้อมควบคู่การอนุรักษ์ทรัพยากรธรรมชาติ สุขภาพยั่งยืน

ข.ยุทธศาสตร์การพัฒนาในเขตจังหวัดที่ 7.การพัฒนาโครงสร้างพื้นฐานและระบบสาธารณูปโภคให้อยู่ในเกณฑ์ที่ดีได้มาตรฐาน

1.ยุทธศาสตร์พัฒนาด้านโครงสร้างพื้นฐาน

## 1.3 แผนงานการเกษตร

ที่	โครงการ	วัตถุประสงค์	เป้าหมาย (ผลผลิตของโครงการ)	งบประมาณและที่ผ่านมา					ตัวชี้วัด (KPI)	ผลที่คาดว่าจะได้รับ	หน่วยงาน รับผิดชอบหลัก
				2566 (บาท)	2567 (บาท)	2568 (บาท)	2569 (บาท)	2570 (บาท)			
4	โครงการขุดลอกคลอง พร้อมกำจัดวัชพืชเส้นหนอง ใหญ่จากบึงอ้อมประตูน้ำ ถึง หนองใหญ่ หมู่ที่ 7 บ้าน ตลิ่งชัน ต.หนองไฉ่	เพื่อการระบายน้ำที่ คลองตัว มีแหล่งน้ำ สำหรับอุปโภคบริโภค และทำการเกษตรอย่าง เพียงพอ	ขุดลอกคลองพร้อมกำจัดวัชพืชคลอง สาธารณะประโยชน์ หมู่ที่ 7 ปากกว้าง เฉลี่ย 5.00 ม.ก้นกว้างเฉลี่ย 2.50 ม. ลึก เฉลี่ย 2.50 ม. ยาว 800 ม.โดยใช้ ปริมาตรดินขุดลอกไม่น้อยกว่า 4,500 ลบ.ม.	-	-	161,061	161,061	161,061	ร้อยละของ ประชาชนที่มีน้ำ ใช้อย่างเพียงพอ	ประชาชนมีน้ำใช้ อย่างเพียงพอและมี เส้นทางระบายน้ำที่ คลองตัวขึ้น ลด ปัญหาน้ำท่วมขัง	กองช่าง
5	โครงการขุดลอกคลอง พร้อมกำจัดวัชพืช จาก บริเวณหน้าวัดห้วยด้วน ถึง บริเวณบ้านนายสังเวียน ป่าระพันธ์ หมู่ที่ 8 บ้าน เกษตรสุข ต.หนองไฉ่	เพื่อการระบายน้ำที่ คลองตัว มีแหล่งน้ำ สำหรับอุปโภคบริโภค และทำการเกษตรอย่าง เพียงพอ	ขุดลอกคลองพร้อมกำจัดวัชพืชคลอง สาธารณะประโยชน์ หมู่ที่ 8 ปากกว้าง เฉลี่ย 8.00 ม.ก้นกว้างเฉลี่ย4.00 ม. ลึก เฉลี่ย 3.00 ม. ยาว 1,500 ม.โดยใช้ ปริมาตรดินขุดลอกไม่น้อยกว่า 12,000 ลบ.ม.	-	-	429,400	429,400	429,400	ร้อยละของ ประชาชนที่มีน้ำ ใช้อย่างเพียงพอ	ประชาชนมีน้ำใช้ อย่างเพียงพอและมี เส้นทางระบายน้ำที่ คลองตัวขึ้น ลด ปัญหาน้ำท่วมขัง	กองช่าง
6	โครงการขุดลอกคลอง พร้อมกำจัดวัชพืช จาก บริเวณไร่นายสุรนาท แผน สมบูรณ์ ถึงคลองส่งน้ำ หมู่ ที่ 9 บ้านหนองแวน ต. หนองไฉ่	เพื่อการระบายน้ำที่ คลองตัว มีแหล่งน้ำ สำหรับอุปโภคบริโภค และทำการเกษตรอย่าง เพียงพอ	ขุดลอกคลองพร้อมกำจัดวัชพืชคลอง สาธารณะประโยชน์ หมู่ที่ 9 ปากกว้าง เฉลี่ย 8.00 ม.ก้นกว้างเฉลี่ย4.00 ม. ลึก เฉลี่ย 3.00 ม. ยาว 2,880 ม.โดยใช้ ปริมาตรดินขุดลอกไม่น้อยกว่า 12,240 ลบ.ม.	-	-	438,000	438,000	438,000	ร้อยละของ ประชาชนที่มีน้ำ ใช้อย่างเพียงพอ	ประชาชนมีน้ำใช้ อย่างเพียงพอและมี เส้นทางระบายน้ำที่ คลองตัวขึ้น ลด ปัญหาน้ำท่วมขัง	กองช่าง

## รายละเอียดโครงการพัฒนา

แผนพัฒนาท้องถิ่น (พ.ศ.2566-2570)

สำหรับ โครงการที่เกี่วข้องกับขององค์กรปกครองส่วนท้องถิ่น ที่ใช้ประสานแผนพัฒนาท้องถิ่น

องค์การบริหารส่วนตำบลหนองไธสง อำเภออุททอง จังหวัดสุพรรณบุรี

ก.ยุทธศาสตร์จังหวัดที่ 3 การส่งเสริมคุณภาพสิ่งแวดล้อมควบคู่การอนุรักษ์ทรัพยากรธรรมชาติ สุขภาพยั่งยืน

ข.ยุทธศาสตร์การพัฒนาในเขตจังหวัดที่ 7.การพัฒนาโครงสร้างพื้นฐานและระบบสาธารณูปโภคให้อยู่ในเกณฑ์ที่ดีได้มาตรฐาน

1.ยุทธศาสตร์การพัฒนาด้านโครงสร้างพื้นฐาน

## 1.3 แผนงานการเกษตร

ที่	โครงการ	วัตถุประสงค์	เป้าหมาย (ผลผลิตของโครงการ)	งบประมาณและที่ผ่านมา					ตัวชี้วัด (KPI)	ผลที่คาดว่าจะได้รับ	หน่วยงาน รับผิดชอบหลัก
				2566 (บาท)	2567 (บาท)	2568 (บาท)	2569 (บาท)	2570 (บาท)			
7	โครงการขุดลอกคลองพร้อมกำจัดวัชพืช จากคลองส่งน้ำป่าถึงคลองมะขามแฉะอุททอง หมู่ที่ 11 บ้านคอกวัวตะวันออก ต.หนองไธสง	เพื่อการระบายน้ำที่คลองตัว มีแหล่งน้ำสำหรับอุปโภคบริโภค และทำการเกษตรอย่างเพียงพอ	ขุดลอกคลองพร้อมกำจัดวัชพืชคลองสาธารณะประโยชน์ หมู่ที่ 11 ปากกว้างเฉลี่ย 7.00 ม.ก้นกว้างเฉลี่ย4.00 ม. ลึกเฉลี่ย 3.00 ม. ยาว 1,200 ม.โดยใช้ปริมาตรดินขุดลอกไม่น้อยกว่า 9,600 ลบ.ม.	343,500	343,500	343,500	343,500	343,500	ร้อยละของประชาชนที่มีน้ำใช้อย่างเพียงพอ	ประชาชนมีน้ำใช้อย่างเพียงพอและมีเส้นทางระบายน้ำที่คลองตัวขึ้น ลดปัญหาน้ำท่วมขัง	กองช่าง
8	โครงการขุดลอกคลองพร้อมกำจัดวัชพืช จากถนนลาดยาง หมายเลข 333 ถึงคลองคต-ตลิ่งชัน หมู่ที่ 14 บ้านหนองหลุม ตะวันออก ต.หนองไธสง	เพื่อการระบายน้ำที่คลองตัว มีแหล่งน้ำสำหรับอุปโภคบริโภค และทำการเกษตรอย่างเพียงพอ	ขุดลอกคลองพร้อมกำจัดวัชพืชคลองสาธารณะประโยชน์ หมู่ที่ 14 ปากกว้างเฉลี่ย 5.50 ม.ก้นกว้างเฉลี่ย3.00 ม. ลึกเฉลี่ย 2.50 ม. ยาว 2,055 ม.โดยใช้ปริมาตรดินขุดลอกไม่น้อยกว่า 11,816.245 ลบ.ม.	422,900	422,900	422,900	422,900	422,900	ร้อยละของประชาชนที่มีน้ำใช้อย่างเพียงพอ	ประชาชนมีน้ำใช้อย่างเพียงพอและมีเส้นทางระบายน้ำที่คลองตัวขึ้น ลดปัญหาน้ำท่วมขัง	กองช่าง
9	โครงการขุดลอกคลองพร้อมกำจัดวัชพืช หมู่ที่ 3 ต.หนองไธสง จากถนนลาดยางมะขามแฉะอุททองถึงบริเวณที่ดินนายมนตรี ประทุมทอง	เพื่อการระบายน้ำที่คลองตัว มีแหล่งน้ำสำหรับอุปโภคบริโภค และทำการเกษตรอย่างเพียงพอ	ขุดลอกคลองพร้อมกำจัดวัชพืช หมู่ที่ 3 จากถนนลาดยางมะขามแฉะอุททองถึงบริเวณที่ดินนายมนตรี ประทุมทอง ระยะทางยาว 850 เมตร	450,000	450,000	450,000	450,000	450,000	ร้อยละของประชาชนที่มีน้ำใช้อย่างเพียงพอ	ประชาชนมีน้ำใช้อย่างเพียงพอและมีเส้นทางระบายน้ำที่คลองตัวขึ้น ลดปัญหาน้ำท่วมขัง	กองช่าง

## รายละเอียดโครงการพัฒนา

แผนพัฒนาท้องถิ่น (พ.ศ.2566-2570)

สำหรับ โครงการที่เกินศักยภาพขององค์กรปกครองส่วนท้องถิ่น ที่ใช้ประสานแผนพัฒนาท้องถิ่น

องค์การบริหารส่วนตำบลหนองโอง อำเภออุทุมพร จังหวัดสุพรรณบุรี

ก.ยุทธศาสตร์จังหวัดที่ 3 การส่งเสริมคุณภาพสิ่งแวดล้อมควบคู่การอนุรักษ์ทรัพยากรธรรมชาติ สู่ความยั่งยืน

ข.ยุทธศาสตร์การพัฒนาในเขตจังหวัดที่ 7.การพัฒนาโครงสร้างพื้นฐานและระบบสาธารณูปโภคให้อยู่ในเกณฑ์ที่ดีได้มาตรฐาน

1.ยุทธศาสตร์การพัฒนาด้านโครงสร้างพื้นฐาน

## 1.3 แผนงานการเกษตร

ที่	โครงการ	วัตถุประสงค์	เป้าหมาย (ผลผลิตของโครงการ)	งบประมาณและที่ผ่านมา					ตัวชี้วัด (KPI)	ผลที่คาดว่าจะได้รับ	หน่วยงาน รับผิดชอบหลัก
				2566 (บาท)	2567 (บาท)	2568 (บาท)	2569 (บาท)	2570 (บาท)			
10	โครงการขุดลอกคลองระบายน้ำ หมู่ที่ 4 ต.หนองโอง จากถนนลาดยางหมายเลข 333 ถึงถนนลาดยางบ้านสระกร่าง	เพื่อการระบายน้ำที่คลองตัว มีแหล่งน้ำสำหรับอุปโภคบริโภคและทำการเกษตรอย่างเพียงพอ	ขุดลอกคลองระบายน้ำ หมู่ที่ 4 จากถนนลาดยางหมายเลข 333 ถึงถนนลาดยางบ้านสระกร่าง ระยะทางยาว 1,400 เมตร	422,900	422,900	422,900	422,900	422,900	ร้อยละของประชาชนที่มีน้ำใช้อย่างเพียงพอ	ประชาชนมีน้ำใช้อย่างเพียงพอและมีเส้นทางระบายน้ำที่คลองตัวขึ้น ลดปัญหาน้ำท่วมขัง	กองช่าง
11	โครงการขุดลอกร่องน้ำจากคลองชลประทานมะขามเต่าถึงถนนลาดยางบ้านหนองหลุม-หนองกุฎีทอง	เพื่อการระบายน้ำที่คลองตัว มีแหล่งน้ำสำหรับอุปโภคบริโภคและทำการเกษตรอย่างเพียงพอ	ขุดลอกร่องน้ำจากคลองชลประทานมะขามเต่าถึงถนนลาดยางบ้านหนองหลุม-หนองกุฎีทอง	438,000	438,000	438,000	438,000	438,000	ร้อยละของประชาชนที่มีน้ำใช้อย่างเพียงพอ	ประชาชนมีน้ำใช้อย่างเพียงพอและมีเส้นทางระบายน้ำที่คลองตัวขึ้น ลดปัญหาน้ำท่วมขัง	กองช่าง
12	โครงการขุดลอกคลองระบายน้ำ หมู่ที่ 7 ต.หนองโอง เส้นทางหนองใหญ่จากบล็อกระตูน้ำถึงหนองใหญ่	เพื่อการระบายน้ำที่คลองตัว มีแหล่งน้ำสำหรับอุปโภคบริโภคและทำการเกษตรอย่างเพียงพอ	ขุดลอกคลองระบายน้ำ หมู่ที่ 7 เส้นทางหนองใหญ่จากบล็อกระตูน้ำถึงหนองใหญ่ ระยะทาง 800 เมตร	500,000	500,000	500,000	500,000	500,000	ร้อยละของประชาชนที่มีน้ำใช้อย่างเพียงพอ	ประชาชนมีน้ำใช้อย่างเพียงพอและมีเส้นทางระบายน้ำที่คลองตัวขึ้น ลดปัญหาน้ำท่วมขัง	กองช่าง

รายละเอียดโครงการพัฒนา

แผนพัฒนาท้องถิ่น (พ.ศ.2566-2570)

สำหรับ โครงการที่เกี่วข้องกับขององค์กรปกครองส่วนท้องถิ่น ที่ใช้ประสานแผนพัฒนาท้องถิ่น

องค์การบริหารส่วนตำบลหนองโอง อำเภออุทุมพร จังหวัดสุพรรณบุรี

ก.ยุทธศาสตร์จังหวัดที่ 3 การส่งเสริมคุณภาพสิ่งแวดล้อมควบคู่การอนุรักษ์ทรัพยากรธรรมชาติ สู่ความยั่งยืน

ข.ยุทธศาสตร์การพัฒนาในเขตจังหวัดที่ 7.การพัฒนาโครงสร้างพื้นฐานและระบบสาธารณูปโภคให้อยู่ในเกณฑ์ที่ดีได้มาตรฐาน

1.ยุทธศาสตร์การพัฒนาด้านโครงสร้างพื้นฐาน

1.3 แผนงานการเกษตร

ที่	โครงการ	วัตถุประสงค์	เป้าหมาย (ผลผลิตของโครงการ)	งบประมาณและที่ผ่านมา					ตัวชี้วัด (KPI)	ผลที่คาดว่าจะได้รับ	หน่วยงาน รับผิดชอบหลัก
				2566 (บาท)	2567 (บาท)	2568 (บาท)	2569 (บาท)	2570 (บาท)			
13	โครงการขุดลอกคลองยืมฝิ่งซ้ายพร้อมงานวางป่าภายในหมู่ที่ 9 ต.หนองโอง จากบริเวณสะพาน คสล.ข้ามคลอง ม.อ.ถึงบริเวณคลองน้ำป่า	เพื่อการระบายน้ำที่คลองตัว มีแหล่งน้ำสำหรับอุปโภคบริโภค และทำการเกษตรอย่างเพียงพอ	ขุดลอกคลองยืมฝิ่งซ้ายพร้อมงานวางป่าหมู่ที่ 9 บริเวณสะพาน คสล.ข้ามคลอง ม.อ.ถึงบริเวณคลองน้ำป่า ระยะทางยาว 1,135 เมตร	339,000	339,000	339,000	339,000	339,000	ร้อยละของประชาชนที่มีน้ำใช้อย่างเพียงพอ	ประชาชนมีน้ำใช้อย่างเพียงพอและมีเส้นทางระบายน้ำที่คลองตัวขึ้น ลดปัญหาน้ำท่วมขัง	กองช่าง
14	โครงการขุดลอกคลองระบายน้ำพร้อมกำจัดวัชพืชมู่ที่ 10 ตำบลหนองโอง อำเภออุทุมพร จังหวัดสุพรรณบุรี จากบริเวณค่ายมวยที่รัฐรัตน ถึงเขตติดต่อตำบลเจดีย์	เพื่อการระบายน้ำที่คลองตัว มีแหล่งน้ำสำหรับอุปโภคบริโภค และทำการเกษตรอย่างเพียงพอ	ขุดลอกคลองระบายน้ำพร้อมกำจัดวัชพืชมู่ที่ 10 ระยะทางยาว 2,900 เมตร	-	-	450,000	450,000	450,000	ร้อยละของประชาชนที่มีน้ำใช้อย่างเพียงพอ	ประชาชนมีน้ำใช้อย่างเพียงพอและมีเส้นทางระบายน้ำที่คลองตัวขึ้น ลดปัญหาน้ำท่วมขัง	กองช่าง
15	โครงการขุดลอกพร้อมกำจัดวัชพืชคลอง ม.อ. หมู่ที่ 1 ต.หนองโอง	เพื่อการระบายน้ำที่คลองตัว ประชาชนมีแหล่งน้ำสำหรับทำการเกษตรอย่างเพียงพอ	ขุดลอกพร้อมกำจัดวัชพืชคลอง ม.อ. หมู่ที่ 1 ต.หนองโอง ระยะทาง 5,480 เมตร	480,000	480,000	480,000	480,000	480,000	ร้อยละของประชาชนที่มีน้ำใช้อย่างเพียงพอ	ประชาชนมีน้ำใช้อย่างเพียงพอและมีเส้นทางระบายน้ำที่คลองตัวขึ้น	กองช่าง

## รายละเอียดโครงการพัฒนา

แผนพัฒนาท้องถิ่น (พ.ศ.2566-2570)

สำหรับ โครงการที่เกินศักยภาพขององค์กรปกครองส่วนท้องถิ่น ที่ใช้ประสานแผนพัฒนาท้องถิ่น

องค์การบริหารส่วนตำบลหนองไฉ่ อำเภออุทุมพร จังหวัดสุพรรณบุรี

ก.ยุทธศาสตร์จังหวัดที่ 3 การส่งเสริมคุณภาพสิ่งแวดล้อมควบคู่การอนุรักษ์ทรัพยากรธรรมชาติ สู่ความยั่งยืน

ข.ยุทธศาสตร์การพัฒนาในเขตจังหวัดที่ 7.การพัฒนาโครงสร้างพื้นฐานและระบบสาธารณูปโภคให้อยู่ในเกณฑ์ที่ดีได้มาตรฐาน

1.ยุทธศาสตร์การพัฒนาด้านโครงสร้างพื้นฐาน

## 1.3 แผนงานการเกษตร

ที่	โครงการ	วัตถุประสงค์	เป้าหมาย (ผลผลิตของโครงการ)	งบประมาณและที่ผ่านมา					ตัวชี้วัด (KPI)	ผลที่คาดว่าจะได้รับ	หน่วยงาน รับผิดชอบหลัก
				2566 (บาท)	2567 (บาท)	2568 (บาท)	2569 (บาท)	2570 (บาท)			
16	โครงการขุดลอกพร้อม กำจัดวัชพืชคลองคตตี- ตลิ่งชัน หมู่ที่ 1 ต.หนองไฉ่	เพื่อการระบายน้ำที่ คลองตัว ประชาชนมี แหล่งน้ำสำหรับทำ การเกษตรอย่างเพียงพอ	ขุดลอกพร้อมกำจัดวัชพืชคลองคตตี- ตลิ่งชัน หมู่ที่ 1 ระยะทาง 3,000 เมตร	400,000	400,000	400,000	400,000	400,000	ร้อยละของ ประชาชนที่มีน้ำ ใช้อย่างเพียงพอ	ประชาชนมีน้ำใช้ อย่างเพียงพอและมี เส้นทางระบายน้ำที่ คลองตัวขึ้น	กองช่าง
17	โครงการขุดลอกพร้อม กำจัดวัชพืชคลองคตตี- ตลิ่งชัน หมู่ที่ 2,7 ต.หนอง ไฉ่	เพื่อการระบายน้ำที่ คลองตัว ประชาชนมี แหล่งน้ำสำหรับทำ การเกษตรอย่างเพียงพอ	ขุดลอกพร้อมกำจัดวัชพืชคลองคตตี- ตลิ่งชัน หมู่ที่ 2,7 ระยะทาง 3,000 เมตร	400,000	400,000	400,000	400,000	400,000	ร้อยละของ ประชาชนที่มีน้ำ ใช้อย่างเพียงพอ	ประชาชนมีน้ำใช้ อย่างเพียงพอและมี เส้นทางระบายน้ำที่ คลองตัวขึ้น	กองช่าง
18	โครงการขุดลอกพร้อม กำจัดวัชพืชคลองตลิ่งชัน- กระดานป้าย หมู่ที่ 7 ต. หนองไฉ่	เพื่อการระบายน้ำที่ คลองตัว ประชาชนมี แหล่งน้ำสำหรับทำ การเกษตรอย่างเพียงพอ	ขุดลอกพร้อมกำจัดวัชพืชคลองตลิ่งชัน- กระดานป้ายหมู่ที่ 7 ระยะทาง 3,200 เมตร	350,000	350,000	350,000	350,000	350,000	ร้อยละของ ประชาชนที่มีน้ำ ใช้อย่างเพียงพอ	ประชาชนมีน้ำใช้ อย่างเพียงพอและมี เส้นทางระบายน้ำที่ คลองตัวขึ้น	กองช่าง
19	โครงการขุดลอกคลอง พร้อมกำจัดวัชพืช คลอง 24 ซ้าย ม.อ.(ส่วนกลาง)	เพื่อการระบายน้ำที่ คลองตัว ประชาชนมี แหล่งน้ำสำหรับทำ การเกษตรอย่างเพียงพอ	ขุดลอกคลองพร้อมกำจัดวัชพืช คลอง 24 ซ้าย ม.อ.(ส่วนกลาง) ระยะทาง 4,000 ม.	450,000	450,000	450,000	450,000	450,000	ร้อยละของ ประชาชนที่มีน้ำ ใช้อย่างเพียงพอ	ประชาชนมีน้ำใช้ อย่างเพียงพอและมี เส้นทางระบายน้ำที่ คลองตัวขึ้น	กองช่าง

## รายละเอียดโครงการพัฒนา

แผนพัฒนาท้องถิ่น (พ.ศ.2566-2570)

สำหรับ โครงการที่เกนศักยภาพขององค์กรปกครองส่วนท้องถิ่น ที่ใช้ประสานแผนพัฒนาท้องถิ่น

องค์การบริหารส่วนตำบลหนองไฉ่ อำเภอกู่ทอง จังหวัดสุพรรณบุรี

ก.ยุทธศาสตร์จังหวัดที่ 3 การส่งเสริมคุณภาพสิ่งแวดล้อมควบคู่การอนุรักษ์ทรัพยากรธรรมชาติ สู่ความยั่งยืน

ข.ยุทธศาสตร์การพัฒนาในเขตจังหวัดที่ 7.การพัฒนาโครงสร้างพื้นฐานและระบบสาธารณูปโภคให้อยู่ในเกณฑ์ที่ดีได้มาตรฐาน

1.ยุทธศาสตร์การพัฒนาด้านโครงสร้างพื้นฐาน

## 1.3 แผนงานการเกษตร

ที่	โครงการ	วัตถุประสงค์	เป้าหมาย (ผลผลิตของโครงการ)	งบประมาณและที่ผ่านมา					ตัวชี้วัด (KPI)	ผลที่คาดว่าจะได้รับ	หน่วยงาน รับผิดชอบหลัก
				2566 (บาท)	2567 (บาท)	2568 (บาท)	2569 (บาท)	2570 (บาท)			
20	โครงการขุดลอกคลอง พร้อมกำจัดวัชพืชคลอง ระบายน้ำ 9 ขวา สามซุง 2	เพื่อการระบายน้ำที่ คลองตัว ประชาชนมี แหล่งน้ำสำหรับทำ การเกษตรอย่างเพียงพอ	ขุดลอกคลองพร้อมกำจัดวัชพืช คลอง ระบายน้ำ 9 ขวา สามซุง 2 ระยะทาง 6,800 ม.	500,000	500,000	500,000	500,000	500,000	ร้อยละของ ประชาชนที่มีน้ำ ใช้อย่างเพียงพอ	ประชาชนมีน้ำใช้ อย่างเพียงพอและมี เส้นทางระบายน้ำที่ คลองตัวขึ้น	กองช่าง
21	โครงการขุดลอกคลองยืม ฝั่งซ้าย หมู่ที่ 9 ต.หนองไฉ่ บริเวณสะพาน คสล.ข้าม คลอง ม.อ. ถึงบริเวณคลอง น้ำป่า	เพื่อการระบายน้ำที่ คลองตัว ประชาชนมี แหล่งน้ำสำหรับทำ การเกษตรอย่างเพียงพอ	ขุดลอกคลองยืมฝั่งซ้าย หมู่ที่ 9 บริเวณ สะพาน คสล.ข้ามคลอง ม.อ. ถึงบริเวณ คลองน้ำป่า ระยะทางยาว 1,100 เมตร	480,000	480,000	480,000	480,000	480,000	ร้อยละของ ประชาชนที่มีน้ำ ใช้อย่างเพียงพอ	ประชาชนมีน้ำใช้ อย่างเพียงพอและมี เส้นทางระบายน้ำที่ คลองตัวขึ้น	กองช่าง
22	โครงการขุดลอกคลอง พร้อมกำจัดวัชพืช หมู่ที่ 12 ต.หนองไฉ่ จากทางหลวง ชนบทสาย 3019 ถึง บริเวณบ้านนายณัฐพงษ์ ชาติ	เพื่อการระบายน้ำที่ คลองตัว ประชาชนมี แหล่งน้ำสำหรับทำ การเกษตรอย่างเพียงพอ	ขุดลอกคลองพร้อมกำจัดวัชพืช หมู่ที่ 12 จากทางหลวงชนบทสาย3019 ถึง บริเวณบ้านนายณัฐพงษ์ ชาติ ระยะทาง ยาว 900 ม.	450,000	450,000	450,000	450,000	450,000	ร้อยละของ ประชาชนที่มีน้ำ ใช้อย่างเพียงพอ	ประชาชนมีน้ำใช้ อย่างเพียงพอและมี เส้นทางระบายน้ำที่ คลองตัวขึ้น	กองช่าง

## รายละเอียดโครงการพัฒนา

แผนพัฒนาท้องถิ่น (พ.ศ.2566-2570)

สำหรับ โครงการที่เกินศักยภาพขององค์กรปกครองส่วนท้องถิ่น ที่ใช้ประสานแผนพัฒนาท้องถิ่น  
องค์การบริหารส่วนตำบลหนองไธสง อำเภออุทอง จังหวัดสุพรรณบุรี

ก.ยุทธศาสตร์จังหวัดที่ 3 การส่งเสริมคุณภาพสิ่งแวดล้อมควบคู่การอนุรักษ์ทรัพยากรธรรมชาติ สู่ความยั่งยืน

ข.ยุทธศาสตร์การพัฒนาในเขตจังหวัดที่ 7.การพัฒนาโครงสร้างพื้นฐานและระบบสาธารณูปโภคให้อยู่ในเกณฑ์ที่ดีได้มาตรฐาน

1.ยุทธศาสตร์การพัฒนาด้านโครงสร้างพื้นฐาน

## 1.3 แผนงานการเกษตร

ที่	โครงการ	วัตถุประสงค์	เป้าหมาย (ผลผลิตของโครงการ)	งบประมาณและที่ผ่านมา					ตัวชี้วัด (KPI)	ผลที่คาดว่าจะได้รับ	หน่วยงาน รับผิดชอบหลัก
				2566 (บาท)	2567 (บาท)	2568 (บาท)	2569 (บาท)	2570 (บาท)			
23	โครงการขุดลอกร่องน้ำ เส้นคลองน้ำป่า หมู่ที่ 3,12,5,13 ต.หนองไธสง	เพื่อการระบายน้ำที่ สะดวก มีแหล่งน้ำ สำหรับอุปโภคบริโภค และทำการเกษตรอย่าง เพียงพอ	ขุดลอกร่องน้ำเพื่อสาธารณูปโภค เส้น คลองน้ำป่า หมู่ที่ 3,12,5,13 ต.หนองไธสง ปริมาณงานปากคลอง กว้าง 11.50 เมตร ก้นกว้าง 6.00 เมตร ยาว 11,380 เมตร ลึก 5.50 เมตร	-	-	1,000,000	1,000,000	1,000,000	ร้อยละของ ประชาชนที่มีน้ำ ใช้อย่างเพียงพอ	ประชาชนมีน้ำใช้ อย่างเพียงพอ สำหรับอุปโภค บริโภคและ การเกษตร	กองช่าง
รวม	แผนงานการเกษตร			6,426,300	6,426,300	9,066,989	9,066,989	9,066,989			

รายละเอียดโครงการพัฒนาแผนพัฒนาท้องถิ่น (พ.ศ.๒๕๖๖-๒๕๗๐)  
สำหรับโครงการที่เกินศักยภาพ

(แบบ ผ. ๐๒/๒)

๔. ยุทธศาสตร์การพัฒนาด้านการกีฬา การแก้ไขปัญหายาเสพติด  
และความปลอดภัยในชีวิตและทรัพย์สิน

๔.๑ แผนงานการรักษาความสงบภายใน

รายละเอียดโครงการพัฒนา

แผนพัฒนาท้องถิ่น (พ.ศ.2566-2570)

สำหรับ โครงการที่เกินศักยภาพขององค์กรปกครองส่วนท้องถิ่น ที่ใช้ประสานแผนพัฒนาท้องถิ่น

องค์การบริหารส่วนตำบลหนองโอง อำเภออุทุมพร จังหวัดสุพรรณบุรี

- ก. ยุทธศาสตร์จังหวัดที่ 4 การยกระดับคุณภาพชีวิตของประชาชน
- ข. ยุทธศาสตร์การพัฒนาในเขตจังหวัด ที่ 3 การยกระดับคุณภาพชีวิตและความปลอดภัยในชีวิตและทรัพย์สิน
- 4. ยุทธศาสตร์การพัฒนาด้านการกีฬา การแก้ไขปัญหาเสพติดและความปลอดภัยในชีวิตและทรัพย์สิน
- 4.1 แผนงานรักษาความสงบภายใน

ที่	โครงการ	วัตถุประสงค์	เป้าหมาย (ผลผลิตของโครงการ)	งบประมาณและที่ผ่านมา					ตัวชี้วัด (KPI)	ผลที่คาดว่าจะได้รับ	หน่วยงาน รับผิดชอบหลัก
				2566 (บาท)	2567 (บาท)	2568 (บาท)	2569 (บาท)	2570 (บาท)			
1	ติดตั้งกล้องวงจรปิด ภายในพื้นที่ตำบลหนองโอง	เพื่อความปลอดภัยในชีวิตและทรัพย์สินของประชาชนในพื้นที่	ติดตั้งกล้องวงจรปิด หมู่ที่ 1,3, 6,8,9,12 ต.หนองโอง จำนวน 32 จุด	3,000,000	3,000,000	3,000,000	3,000,000	3,000,000	ประชาชนมีความปลอดภัยในชีวิตและทรัพย์สินเพิ่มขึ้น ร้อยละ 60		
รวม	1 โครงการ			3,000,000	3,000,000	3,000,000	3,000,000	3,000,000			

รายละเอียดโครงการพัฒนาแผนพัฒนาท้องถิ่น (พ.ศ.๒๕๖๖-๒๕๗๐)  
สำหรับโครงการที่เกินศักยภาพ  
(แบบ ผ. ๐๒/๒)

๕. ยุทธศาสตร์การพัฒนาด้านการบริหารและการปกครอง
  - ๕.๑ แผนงานอุตสาหกรรมและการโยธา



รายละเอียดโครงการพัฒนา  
แผนพัฒนาท้องถิ่น (พ.ศ.2566-2570)

สำหรับ โครงการที่เกินศักยภาพขององค์กรปกครองส่วนท้องถิ่น ที่ใช้ประสานแผนพัฒนาท้องถิ่น  
องค์การบริหารส่วนตำบลหนองโอง อำเภออุ้มทอง จังหวัดสุพรรณบุรี

- ก. ยุทธศาสตร์จังหวัดที่ 4 การยกระดับคุณภาพชีวิตของประชาชน
- ข. ยุทธศาสตร์การพัฒนาในเขตจังหวัด ที่ 6 การส่งเสริมสถาบันของชาติและการนำการเปลี่ยนแปลงด้านการบริหารและบริการเพื่อประโยชน์ของประชาชน
- 5. ยุทธศาสตร์การพัฒนาด้านการบริหารและการปกครอง
- 5.1 แผนงานอุตสาหกรรมและการโยธา

ที่	โครงการ	วัตถุประสงค์	เป้าหมาย (ผลผลิตของโครงการ)	งบประมาณและที่ผ่านมา					ตัวชี้วัด (KPI)	ผลที่คาดว่าจะได้รับ	หน่วยงาน รับผิดชอบหลัก
				2566 (บาท)	2567 (บาท)	2568 (บาท)	2569 (บาท)	2570 (บาท)			
1	โครงการติดตั้งเสียงไร้สาย ภายในพื้นที่ ตำบลหนองโอง	เพื่อให้ประชาชนได้เข้าถึง ข้อมูลข่าวสารได้อย่างทั่วถึง ผ่านเสียงตามสายในพื้นที่ ตำบลหนองโอง	ติดตั้งชุดระบบกระจาย เสียง แบบไร้สาย พร้อม อุปกรณ์ติดตั้งแบบไร้ สายพร้อมอุปกรณ์ติดตั้ง ตามจุดต่างๆ ภายใน พื้นที่ ต.หนองโอง	7,800,000	7,800,000	7,800,000	7,800,000	7,800,000	ร้อยละของ ประชาชนที่ เข้าถึงข้อมูล ข่าวสาร	ประชาชนเข้าถึง ข้อมูลข่าวสารได้ อย่างทั่วถึง	๓
รวม	1 โครงการ			7,800,000	7,800,000	7,800,000	7,800,000	7,800,000			

บัญชีครุภัณฑ์ (แบบ ผ. ๐๓)  
แผนพัฒนาท้องถิ่น (พ.ศ.๒๕๖๖-๒๕๗๐)

## บัญชีครุภัณฑ์

แผนพัฒนาท้องถิ่น (พ.ศ.2566-2570)

องค์การบริหารส่วนตำบลหนองไธสง อำเภอกำแพงแสน จังหวัดสุพรรณบุรี

ที่	แผนงาน	หมวด	ประเภท	วัตถุประสงค์	เป้าหมาย (ผลผลิตของครุภัณฑ์)	งบประมาณและที่ผ่านมา					หน่วยงาน รับผิดชอบหลัก
						2566 (บาท)	2567 (บาท)	2568 (บาท)	2569 (บาท)	2570 (บาท)	
1	แผนงานการรักษาความ สงบภายใน	ค่าครุภัณฑ์	ครุภัณฑ์ไฟฟ้าและวิทยุ	เพื่อความปลอดภัยในชีวิตและ ทรัพย์สิน	จัดซื้อพร้อมติดตั้ง กล้องโทรทัศน์วงจรปิด ภายในตำบลหนองไธสง	-	500,000	-	500,000	-	สำนักปลัด, กองช่าง
			ครุภัณฑ์โฆษณาและ เผยแพร่ -ค่าสิ่งก่อสร้าง สาธารณูปโภค		- กล้องโทรทัศน์วงจรปิด cctv พร้อมอุปกรณ์ ติดตั้ง ภายในพื้นที่ ต. หนองไธสง	1,000,000	-	1,000,000	-	1,000,000	กองช่าง
2	แผนงานเคหะและชุมชน	ค่าครุภัณฑ์	ครุภัณฑ์ยานพาหนะ และขนส่ง	เพื่อให้มีรถบรรทุกขยะไว้ สำหรับปฏิบัติงานจัดเก็บขยะ ภายในพื้นที่ตำบลหนองไธสง	รถบรรทุกขยะ รถ 6 ล้อ แบบอัดท้าย ขนาดความ จุไม่น้อยกว่า 8 ลบ.ม. จำนวน 1 คัน	-	-	2,100,000	-	-	กอง สาธารณสุขฯ
3	แผนงานอุตสาหกรรม และการโยธา	ค่าครุภัณฑ์	ครุภัณฑ์ไฟฟ้าและวิทยุ	เพื่อป้องกันอุบัติเหตุทางบริเวณ ทางแยก	จัดซื้อสัญญาณไฟ กระพริบพร้อมติดตั้ง จำนวน 4 จุด บริเวณ สะพานหนองแหน	-	76,000	-	-	-	กองช่าง

## บัญชีครุภัณฑ์

แผนพัฒนาท้องถิ่น (พ.ศ.2566-2570)

องค์การบริหารส่วนตำบลหนองโอง อำเภออุทุมพร จังหวัดสุพรรณบุรี

ที่	แผนงาน	หมวด	ประเภท	วัตถุประสงค์	เป้าหมาย (ผลผลิตของครุภัณฑ์)	งบประมาณและที่ผ่านมา					หน่วยงาน รับผิดชอบหลัก
						2566 (บาท)	2567 (บาท)	2568 (บาท)	2569 (บาท)	2570 (บาท)	
4	แผนงานอุตสาหกรรม และการโยธา	ค่าครุภัณฑ์	ครุภัณฑ์ไฟฟ้าและวิทยุ	เพื่อป้องกันอุบัติเหตุทางบริเวณ ทางแยก	จัดซื้อสัญญาณไฟ กระพริบพร้อมติดตั้ง บริเวณแยกห้วยมงคล	-	-	-	76,000	-	กองช่าง
5	แผนงานอุตสาหกรรม และการโยธา	ค่าครุภัณฑ์	ครุภัณฑ์ไฟฟ้าและวิทยุ	เพื่อให้มีไฟฟ้าส่องสว่างที่ทั่วถึง และมีความปลอดภัยในยามค่ำคืน คืน	-ชุดไฟฟ้าส่องสว่าง พลังงานแสงอาทิตย์ พร้อมอุปกรณ์ติดตั้ง	1,000,000	-	1,000,000	-	1,000,000	กองช่าง
6	แผนงานอุตสาหกรรม และการโยธา	ค่าครุภัณฑ์	ครุภัณฑ์ก่อสร้าง	เพื่อใช้สำหรับการปฏิบัติงาน, ตรวจสอบวัดมาตรฐานคุณภาพ ถนนในพื้นที่	เครื่องเจาะคอนกรีต ไฟฟ้ากำลังมอเตอร์ไฟฟ้า ไม่น้อยกว่า 3,700 วัตต์ พร้อมกระบอกเจาะ ขนาด 3 นิ้ว และ 4 นิ้ว พร้อมอุปกรณ์พ่วง ชุด ทดสอบความชันเหลว ของคอนกรีต และแบบ หล่อทรงสี่เหลี่ยม ขนาด 15x15x15 ซม. พร้อม เหล็กกระทุ้ง	52,000	-	-	-	-	กองช่าง

## บัญชีครุภัณฑ์

แผนพัฒนาท้องถิ่น (พ.ศ.2566-2570)

องค์การบริหารส่วนตำบลหนองโอง อำเภออุทุมพร จังหวัดสุพรรณบุรี

ที่	แผนงาน	หมวด	ประเภท	วัตถุประสงค์	เป้าหมาย (ผลผลิตของครุภัณฑ์)	งบประมาณและที่ผ่านมา					หน่วยงาน รับผิดชอบหลัก
						2566 (บาท)	2567 (บาท)	2568 (บาท)	2569 (บาท)	2570 (บาท)	
7	แผนงานการศึกษา , แผนงานบริหารงานทั่วไป	ค่าครุภัณฑ์	ครุภัณฑ์คอมพิวเตอร์	เพื่อใช้ในการปฏิบัติงาน และ การบริการประชาชน เป็นการ จัดซื้อครุภัณฑ์รองรับการ ยกเลิกสำเนาเอกสารใน กระบวนการบริการ ของ อปท. การบริการสาธารณะต่าง ๆ	- จัดซื้ออุปกรณ์อ่าน บัตรแบบเนกประสงค์ (Smart Card Reader) สำหรับงานบริการของ กองช่าง ในการออก ใบอนุญาต รับผิดชอบ ทะเบียน หรือจัดแจ้ง การบริการสาธารณะ ต่างๆ	1,000	-	1,000	-	-	กอง การศึกษา, สำนักปลัด
8	แผนงานการศาสนา วัฒนธรรมและ นันทนาการ	ค่าครุภัณฑ์	ครุภัณฑ์ไฟฟ้าและวิทยุ	เพื่อส่งเสริมให้ประชาชนเล่น กีฬาและออกกำลังกายเพื่อ สุขภาพอนามัยที่แข็งแรง	ติดตั้งชุดไฟแสงสว่าง สนามฟุตบอลพร้อม อุปกรณ์ติดตั้ง จำนวน 4 ตัน	-	1,000,000	-	-	-	กอง การศึกษา , กองช่าง
				รวม		2,058,132	1,581,134	4,106,136	581,138	2,005,140	



## ส่วนที่ ๔

การติดตามและประเมินผล

## ส่วนที่ 4

### การติดตามและประเมินผล

#### 4.1 การติดตามและประเมินผลยุทธศาสตร์ขององค์กรปกครองส่วนท้องถิ่นในเขตจังหวัด

ตามพระราชบัญญัติกำหนดแผนและขั้นตอนการกระจายอำนาจให้แก่องค์กรปกครองส่วนท้องถิ่น พ.ศ. 2542 ได้กำหนดให้องค์กรปกครองส่วนท้องถิ่น มีอำนาจและหน้าที่ในการจัดทำแผนพัฒนาท้องถิ่นของตนเอง โดยในการจัดทำแผนพัฒนาขององค์กรปกครองส่วนท้องถิ่นนั้น จะต้องดำเนินการตามระเบียบกระทรวงมหาดไทย ว่าด้วยการจัดทำแผนพัฒนาขององค์กรปกครองส่วนท้องถิ่น พ.ศ. 2548 และที่แก้ไขเพิ่มเติมถึง (ฉบับที่ 3) พ.ศ. 2561 ทั้งนี้แผนพัฒนาท้องถิ่นจะต้องสอดคล้องกับแผนพัฒนาจังหวัด ยุทธศาสตร์การพัฒนาขององค์กรปกครองส่วนท้องถิ่นในเขตจังหวัด แผนพัฒนาอำเภอ แผนพัฒนาตำบล แผนพัฒนาหมู่บ้านหรือแผนชุมชน อันมีลักษณะเป็นการกำหนดรายละเอียดแผนงาน ดังนั้นจึงต้องมีการกำหนดยุทธศาสตร์การพัฒนาขององค์กรปกครองส่วนท้องถิ่นในเขตจังหวัดขึ้น ตามกระบวนการพิจารณาจากประชาคมท้องถิ่นระดับจังหวัด ร่วมกับคณะกรรมการพัฒนาองค์การบริหารส่วนจังหวัด คณะกรรมการประสานแผนพัฒนาท้องถิ่นระดับจังหวัด ผู้แทนองค์กรปกครองส่วนท้องถิ่นในเขตจังหวัด ร่วมกันจัดทำ ทบทวน หรือเปลี่ยนแปลงยุทธศาสตร์การพัฒนาขององค์กรปกครองส่วนท้องถิ่นในเขตจังหวัด เพื่อให้การจัดทำแผนพัฒนาขององค์กรปกครองส่วนท้องถิ่นเกิดประสิทธิภาพประสิทธิผล โดยนำยุทธศาสตร์การพัฒนาขององค์กรปกครองส่วนท้องถิ่นในเขตจังหวัดไปใช้เป็นแนวทางในการจัดทำแผนพัฒนาท้องถิ่นของตนเองได้ต่อไป และเพื่อให้สามารถบูรณาการกับแผนพัฒนาจังหวัด แผนปฏิบัติราชการประจำปีของจังหวัดและตอบสนองความต้องการของประชาชนอันจะนำไปสู่การจัดทำงบประมาณ ที่มีประสิทธิภาพในท้องถิ่นได้อย่างแท้จริง เป็นเครื่องมือในการพัฒนาท้องถิ่นให้เข้มแข็ง เกิดประโยชน์สูงสุดต่อประชาชนในท้องถิ่น

ดังนั้น องค์กรปกครองส่วนท้องถิ่น จึงต้องกำหนดยุทธศาสตร์การพัฒนาขององค์กรปกครองส่วนท้องถิ่นให้สอดคล้องยุทธศาสตร์การพัฒนาขององค์กรปกครองส่วนท้องถิ่นในเขตจังหวัด เพื่อนำไปสู่การบูรณาการร่วมกัน ให้เกิดความสอดคล้องกับแผนพัฒนาจังหวัด สามารถเชื่อมโยงไปสู่แผนพัฒนากลุ่มจังหวัด แผนพัฒนาภาค แผนพัฒนาเศรษฐกิจและสังคมแห่งชาติ ฉบับที่ 12 แผนยุทธศาสตร์ชาติ 20 ปี ไทยแลนด์ 4.0 และในการจัดทำแผนพัฒนาท้องถิ่น (พ.ศ. 2566 – 2570) จะต้องมีการติดตามและติดตามและประเมินผลยุทธศาสตร์เพื่อความสอดคล้องแผนพัฒนาท้องถิ่นขององค์กรปกครองส่วนท้องถิ่น ตามระเบียบกระทรวงมหาดไทย ว่าด้วยการจัดทำแผนขององค์กรปกครองส่วนท้องถิ่น พ.ศ. 2548 และที่แก้ไขเพิ่มเติมถึง (ฉบับที่ 3) พ.ศ. 2561 โดยคณะกรรมการติดตามและประเมินผลแผนพัฒนาท้องถิ่น จะต้องดำเนินการให้คะแนนตามเกณฑ์ที่กำหนดไว้ ซึ่งเป็นส่วนหนึ่งของการติดตามและประเมินผลแผนพัฒนา โดยดำเนินการให้แล้วเสร็จภายในหกสิบวัน นับแต่วันที่ประกาศใช้งบประมาณ

แนวทางการพิจารณาการติดตามและประเมินผลยุทธศาสตร์  
เพื่อความสอดคล้องแผนพัฒนาท้องถิ่นขององค์กรปกครองส่วนท้องถิ่น

ประเด็นการพิจารณา	คะแนน
1. ข้อมูลสภาพทั่วไปและข้อมูลพื้นฐานขององค์กรปกครองส่วนท้องถิ่น	20
2. การวิเคราะห์สภาพการณ์และศักยภาพ	20
3. ยุทธศาสตร์ประกอบด้วย	60
3.1 ยุทธศาสตร์ขององค์กรปกครองส่วนท้องถิ่น	(10)
3.2 ยุทธศาสตร์ขององค์กรปกครองส่วนท้องถิ่นในเขตจังหวัด	(10)
3.3 ยุทธศาสตร์จังหวัด	(10)
3.4 วิสัยทัศน์	(5)
3.5 กลยุทธ์	(5)
3.6 เป้าประสงค์ของแต่ละประเด็นกลยุทธ์	(5)
3.7 จุดยืนทางยุทธศาสตร์	(5)
3.8 แผนงาน	(5)
3.9 ความเชื่อมโยงของยุทธศาสตร์ในภาพรวม	(5)
<b>รวมคะแนน</b>	<b>100</b>

แนวทางเบื้องต้นในการให้คะแนนแนวทางการพิจารณาการติดตามและประเมินผลยุทธศาสตร์  
เพื่อความสอดคล้องแผนพัฒนาท้องถิ่นขององค์กรปกครองส่วนท้องถิ่น

ประเด็นการพิจารณา	รายละเอียดหลักเกณฑ์	คะแนน เต็ม	คะแนน ที่ได้
1. ข้อมูลสภาพทั่วไป และข้อมูลพื้นฐานของ องค์กรปกครองส่วน ท้องถิ่น	ควรประกอบด้วยข้อมูลดังนี้ (1) ข้อมูลเกี่ยวกับด้านกายภาพ เช่น ที่ตั้งของหมู่บ้าน/ชุมชน/ตำบล ลักษณะ ภูมิประเทศ ลักษณะภูมิอากาศ ลักษณะของที่ดิน ลักษณะของแหล่งน้ำ ลักษณะของป่าไม้ ฯลฯ ด้านการเมือง/การปกครอง เช่น เขตการปกครองการ เลือกตั้ง ฯลฯ	20 (3)	
	(2) ข้อมูลเกี่ยวกับด้านการเมือง/การปกครอง เช่น เขตการปกครอง การ เลือกตั้ง ฯลฯ ประชากร เช่น ข้อมูลเกี่ยวกับจำนวนประชากร และช่วงอายุและ จำนวนประชากร ฯลฯ	(2)	
	(3) ข้อมูลเกี่ยวกับสภาพทางสังคม เช่น การศึกษา สาธารณสุข อาชญากรรม ยาเสพติด การสังคมสงเคราะห์	(2)	
	(4) ข้อมูลเกี่ยวกับระบบบริหารพื้นฐาน เช่น การคมนาคมขนส่ง การไฟฟ้า การ ประปา โทรศัพท์ ฯลฯ	(2)	
	(5) ข้อมูลเกี่ยวกับระบบเศรษฐกิจ เช่น การเกษตร การประมง การประศสัตว์ การบริการ การท่องเที่ยว อุตสาหกรรม การพาณิชย์/กลุ่มอาชีพแรงงาน ฯลฯ	(2)	
	(6) ข้อมูลเกี่ยวกับศาสนา ประเพณี วัฒนธรรม เช่น การนับถือศาสนาประเพณี และงานประจำปี ภูมิปัญญาท้องถิ่น ภาษาถิ่น สินค้าพื้นเมืองและของที่ระลึก ฯลฯ และอื่นๆ	(2)	
	(7) ข้อมูลเกี่ยวกับทรัพยากรธรรมชาติ เช่น น้ำ ป่าไม้ ภูเขา คุณภาพของ ทรัพยากรธรรมชาติ ฯลฯ	(2)	
	(8) การสำรวจและจัดเก็บข้อมูลเพื่อการจัดทำแผนพัฒนาท้องถิ่นหรือการใช้ ข้อมูล จปฐ.	(2)	
	(9) การประชุมประชาคมท้องถิ่น รูปแบบ วิธีการ และการดำเนินการประชุม ประชาคมท้องถิ่นโดยใช้กระบวนการร่วมคิด ร่วมทำ ร่วมตัดสินใจ ร่วม ตรวจสอบ ร่วมรับประโยชน์ ร่วมแก้ไขปัญหา ปรีกษาหารือ แลกเปลี่ยนเรียนรู้ เพื่อแก้ไขปัญหาสำหรับการพัฒนาท้องถิ่นตามอำนาจหน้าที่ขององค์กร ปกครองส่วนท้องถิ่น	(3)	

ประเด็น...

ประเด็น การพิจารณา	รายละเอียดหลักเกณฑ์	คะแนน เต็ม	คะแนน ที่ได้
2. การวิเคราะห์ สถานการณ์และ ศักยภาพ	<p><b>ควรประกอบด้วยข้อมูลดังนี้</b></p> <p>(1) การวิเคราะห์ที่ควบคุมความเชื่อมโยง ความสอดคล้องยุทธศาสตร์จังหวัด ยุทธศาสตร์การพัฒนารองขององค์กรปกครองส่วนท้องถิ่นในเขตจังหวัด ยุทธศาสตร์ขององค์กรปกครองส่วนท้องถิ่น นโยบายของผู้บริหารท้องถิ่น รวมถึงความเชื่อมโยงแผนยุทธศาสตร์ชาติ 20 ปี แผนพัฒนาเศรษฐกิจและสังคมแห่งชาติ และ Thailand 4.0</p> <p>(2) การวิเคราะห์การใช้ผังเมืองรวมหรือผังเมืองเฉพาะและการบังคับใช้ผลของการบังคับใช้ สภาพการณ์ที่เกิดขึ้นต่อการพัฒนาท้องถิ่น</p> <p>(3) การวิเคราะห์ทางสังคม เช่น ด้านแรงงาน การศึกษา สาธารณสุข ความยากจน อาชญากรรม ปัญหาเสพติด เทคโนโลยี จารัต ประเพณี วัฒนธรรม ภูมิปัญญาท้องถิ่น เป็นต้น</p> <p>(4) การวิเคราะห์ทางเศรษฐกิจ ข้อมูลด้านรายได้ครัวเรือน การส่งเสริมอาชีพ กลุ่มอาชีพ กลุ่มทางสังคม การพัฒนาอาชีพและกลุ่มต่างๆ สภาพทางเศรษฐกิจและความเป็นอยู่ทั่วไป เป็นต้น</p> <p>(5) การวิเคราะห์สิ่งแวดล้อม พื้นที่สีเขียว ธรรมชาติต่างๆ ทางภูมิศาสตร์ กระบวนการหรือสิ่งที่เกิดขึ้น การประดิษฐ์ที่มีผลต่อสิ่งแวดล้อมและการพัฒนา</p> <p>(6) ผลการวิเคราะห์ศักยภาพเพื่อประเมินสถานการณ์การพัฒนาในปัจจุบันและโอกาสการพัฒนาในอนาคตของท้องถิ่น ด้วยเทคนิค SWOT Analysis ที่อาจส่งผลต่อการดำเนินงานได้แก่ S-Strengit (จุดแข็ง) W-Weakness (จุดอ่อน) O-Opportunity (โอกาส) และT-Therat อุปสรรค)</p>	20 (5)	
3. ยุทธศาสตร์ 3.1 ยุทธศาสตร์ของ องค์กรปกครองส่วน ท้องถิ่น	<p><b>ควรประกอบด้วยข้อมูลดังนี้</b> สอดคล้องกับสภาพสังคม เศรษฐกิจ สิ่งแวดล้อม ของท้องถิ่น ประเด็นปัญหาการพัฒนาและแนวทางการพัฒนาที่สอดคล้องกับ ยุทธศาสตร์ขององค์กรปกครองส่วนท้องถิ่น และเชื่อมโยงหลักประชาธิรัฐแผน ยุทธศาสตร์ชาติ 20 ปี แผนพัฒนาเศรษฐกิจและสังคมแห่งชาติ และ Thailand 4.0</p>	60 (10)	
3.2 ยุทธศาสตร์ของ องค์กรปกครองส่วน ท้องถิ่นในเขตจังหวัด	<p>สอดคล้องและเชื่อมโยงกับสภาพสังคม เศรษฐกิจ สิ่งแวดล้อมของท้องถิ่น และ ยุทธศาสตร์จังหวัด และเชื่อมโยงหลักประชาธิรัฐแผนยุทธศาสตร์ชาติ 20 ปี แผนพัฒนาเศรษฐกิจและสังคมแห่งชาติและ Thailand 4.0</p>	(10)	
3.3 ยุทธศาสตร์จังหวัด	<p>สอดคล้องกับแผนพัฒนากลุ่มจังหวัด ยุทธศาสตร์พัฒนาภาค แผนพัฒนา เศรษฐกิจและสังคมแห่งชาติ แผนการบริหารราชการแผ่นดิน นโยบาย/ ยุทธศาสตร์ คสช. และนโยบายรัฐบาล หลักประชาธิรัฐ แผนยุทธศาสตร์ชาติ 20 ปี และThailand 4.0</p>	(๑๐)	

ประเด็น...

แผนพัฒนาท้องถิ่น (พ.ศ.2566-2570)

องค์การบริหารส่วนตำบลหนองไผ่ อำเภอกู่ทอง จังหวัดสุพรรณบุรี

ประเด็นการพิจารณา	รายละเอียดหลักเกณฑ์	คะแนน เต็ม	คะแนน ที่ได้
3.4 วิสัยทัศน์	วิสัยทัศน์ ซึ่งมีลักษณะแสดงสถานภาพที่องค์กรปกครองส่วนท้องถิ่นต้องการจะเป็นหรือบรรลุถึงอนาคตอย่างชัดเจน สอดคล้องกับโอกาสและศักยภาพที่เป็นลักษณะเฉพาะขององค์กรปกครองส่วนท้องถิ่นและสัมพันธ์กับโครงการพัฒนา	(5)	
3.5 กลยุทธ์	แสดงให้เห็นช่องทาง วิธีการ ภารกิจหรือสิ่งที่ต้องทำตามอำนาจหน้าที่ขององค์กรปกครองส่วนท้องถิ่นที่จะนำไปสู่การบรรลุวิสัยทัศน์ หรือแสดงให้เห็นถึงความชัดเจนในสิ่งที่ดำเนินการให้บรรลุวิสัยทัศน์นั้น	(5)	
3.6 เป้าประสงค์ของแต่ละประเด็นกลยุทธ์	เป้าประสงค์ของแต่ละประเด็นกลยุทธ์มีความสอดคล้องและสนับสนุนต่อกลยุทธ์ที่จะเกิดขึ้น มุ่งหมายสิ่งหนึ่งสิ่งใดที่ชัดเจน	(5)	
3.7 จุดยืนทางยุทธศาสตร์ (Positioning)	ความมุ่งมั่นอันแน่วแน่ในการวางแผนพัฒนาท้องถิ่น เพื่อให้บรรลุวิสัยทัศน์ขององค์กรปกครองส่วนท้องถิ่น ซึ่งเกิดจากศักยภาพของพื้นที่จริง ที่จะนำไปสู่ผลสำเร็จทางยุทธศาสตร์	(5)	
3.8 แผนงาน	แผนงานหรือจุดมุ่งหมายเพื่อการพัฒนาในอนาคต กำหนดจุดมุ่งหมายในเรื่องใดเรื่องหนึ่งหรือแผนงานที่เกิดจากเป้าประสงค์ ตัวชี้วัด ค่าเป้าหมาย กลยุทธ์ จุดยืนทางยุทธศาสตร์ขององค์กรปกครองส่วนท้องถิ่นที่มีความชัดเจน นำไปสู่การทำโครงการพัฒนาท้องถิ่นในแผนพัฒนาท้องถิ่น โดยระบุแผนงานและความเชื่อมโยงดังกล่าว	(5)	
3.9 ความเชื่อมโยงของยุทธศาสตร์ในภาพรวม	ความเชื่อมโยงองค์รวมที่นำไปสู่การพัฒนาท้องถิ่นที่เกิดผลผลิต/โครงการจากแผนยุทธศาสตร์ชาติ 20 ปี แผนพัฒนาเศรษฐกิจและสังคมแห่งชาติ ฉบับที่ 12 Thailand 4.0 แผนพัฒนาภาค/แผนพัฒนากลุ่มจังหวัด /แผนพัฒนาจังหวัด ยุทธศาสตร์การพัฒนาขององค์กรปกครองส่วนท้องถิ่นในเขตจังหวัด และยุทธศาสตร์ขององค์กรปกครองส่วนท้องถิ่น	(5)	
<b>รวมคะแนน</b>		<b>100</b>	

## 4.2 การติดตามและประเมินผลโครงการขององค์กรปกครองส่วนท้องถิ่น

ในการจัดทำแผนพัฒนาท้องถิ่น (พ.ศ. 2566-2570) ขององค์กรปกครองส่วนท้องถิ่น จะต้องมีการติดตามและประเมินผลโครงการขององค์กรปกครองส่วนท้องถิ่นเพื่อความสอดคล้องแผนพัฒนาท้องถิ่น ตามระเบียบกระทรวงมหาดไทย ว่าด้วยการจัดทำแผนขององค์กรปกครองส่วนท้องถิ่น พ.ศ. 2548 และที่แก้ไขเพิ่มเติมถึง (ฉบับที่ 3) พ.ศ. 2561 โดยคณะกรรมการติดตามและประเมินผลแผนพัฒนาท้องถิ่น จะต้องดำเนินการให้คะแนนตามเกณฑ์ที่กำหนดไว้ ซึ่งเป็นส่วนหนึ่งของการติดตามและประเมินผลแผนพัฒนา โดยดำเนินการให้แล้วเสร็จภายในหกสิบวัน นับแต่วันที่ประกาศใช้งบประมาณรายจ่าย

### แนวทางการพิจารณาการติดตามและประเมินผลโครงการ เพื่อความสอดคล้องแผนพัฒนาท้องถิ่น (พ.ศ. 2566-2570) ขององค์กรปกครองส่วนท้องถิ่น

ประเด็นการพิจารณา	คะแนน
1. การสรุปสถานการณ์การพิจารณา	10
2. การประเมินผลการนำแผนพัฒนาท้องถิ่นไปปฏิบัติในเชิงปริมาณ	10
3. การประเมินผลการนำแผนพัฒนาท้องถิ่นไปปฏิบัติในเชิงคุณภาพ	10
4. แผนงานและยุทธศาสตร์การพิจารณา	10
5. โครงการพัฒนา ประกอบด้วย	60
5.1 ความชัดเจนของชื่อโครงการ	(5)
5.2 กำหนดวัตถุประสงค์สอดคล้องกับโครงการ	(5)
5.3 เป้าหมาย (ผลผลิตของโครงการ) มีความชัดเจนนำไปสู่การตั้งงบประมาณได้ถูกต้อง	(5)
5.4 โครงการมีความสอดคล้องกับแผนยุทธศาสตร์ชาติ 20 ปี	(5)
5.5 เป้าหมาย (ผลผลิตของโครงการ) มีความสอดคล้องกับแผนพัฒนาเศรษฐกิจและสังคมแห่งชาติ	(5)
5.6 โครงการมีความสอดคล้องกับ Thailand 4.0	(5)
5.7 โครงการสอดคล้องกับยุทธศาสตร์จังหวัด	(5)
5.8 โครงการแก้ไขปัญหาความยากจนหรือการเสริมสร้างให้ประเทศชาติมั่นคง มั่งคั่ง ยั่งยืน ภายใต้หลักปรัชญา	(5)
5.9 งบประมาณ มีความสอดคล้องกับเป้าหมาย (ผลผลิตของโครงการ)	(5)
5.10 มีการประมาณการราคาถูกต้องตามหลักวิธีการงบประมาณ	(5)
5.11 มีการกำหนดตัวชี้วัด (KPI) และสอดคล้องกับวัตถุประสงค์และผลคาดว่าจะได้รับ	(5)
5.12 ผลที่คาดว่าจะได้รับ สอดคล้องกับวัตถุประสงค์	(5)
<b>รวมคะแนน</b>	<b>100</b>

แนวทาง...

แนวทางเบื้องต้นในการให้คะแนนแนวทางการพิจารณาการติดตามและประเมินผลโครงการ เพื่อความสอดคล้องแผนพัฒนาท้องถิ่น (พ.ศ. ๒๕๖๖-๒๕๗๐) ขององค์กรปกครองส่วนท้องถิ่น

ประเด็น การพิจารณา	รายละเอียดหลักเกณฑ์	คะแนน เต็ม	คะแนน ที่ได้
1. การสรุป สถานการณ์ การพัฒนา	เป็นการวิเคราะห์กรอบการจัดทำยุทธศาสตร์ขององค์กรปกครองส่วนท้องถิ่น (ใช้การวิเคราะห์ SWOT Analysis/Demand (Demand Analysis)/Global Demand และ Trend ปัจจัยและสถานการณ์การเปลี่ยนแปลงที่มีผลต่อการพัฒนา อย่างน้อยต้องประกอบด้วยวิเคราะห์ศักยภาพด้านเศรษฐกิจ, ด้านสังคม, ด้านทรัพยากรธรรมชาติและสิ่งแวดล้อม)	10	
2. การประเมินผล การนำแผนพัฒนา ท้องถิ่นไปปฏิบัติ ในเชิงปริมาณ	1) การควบคุมที่มีตัวเลขต่างๆ เพื่อนำมาใช้วัดผลในเชิงปริมาณ เช่น การวัดจำนวน โครงการ กิจกรรม งานต่างๆ ก็คือผลผลิตนั่นเองว่าเป็นไปตามที่ตั้งเป้าหมายเอาไว้หรือไม่ จำนวนที่ดำเนินการจริงตามที่ได้กำหนดไว้เท่าไร จำนวนที่ไม่สามารถดำเนินการได้มีจำนวนเท่าไร สามารถอธิบายได้ตามหลักประสิทธิภาพ (Efficiency) ของการพัฒนาท้องถิ่นตามอำนาจหน้าที่ที่ได้กำหนดไว้ 2) วิเคราะห์ผลกระทบ/สิ่งที่กระทบ (Impact) โครงการที่ดำเนินการในเชิงปริมาณ (Qualitative)	10	
3. การประเมินผล การนำแผนพัฒนา ท้องถิ่นไปปฏิบัติ ในเชิงคุณภาพ	1) การประเมินประสิทธิผลของแผนพัฒนาในเชิงคุณภาพคือการนำเอาเทคนิคๆ มาใช้เพื่อวัดค่าภารกิจ โครงการ กิจกรรม งานต่างๆ ที่ดำเนินการในพื้นที่นั้นๆ ตรงต่อความต้องการของประชาชนหรือไม่และเป็นไปตามอำนาจหน้าที่หรือไม่ ประชาชนพึงพอใจหรือไม่ สิ่งของ วัสดุ ครุภัณฑ์ การดำเนินการต่างๆ มีสภาพหรือลักษณะถูกต้อง คงทน ถาวร สามารถใช้การได้ตามวัตถุประสงค์หรือไม่ ซึ่งเป็นไปตามหลักประสิทธิผล (Effectiveness) ผลการปฏิบัติราชการตามที่บรรลุวัตถุประสงค์ และเป้าหมายของแผนปฏิบัติการตามที่ได้รับงบประมาณมาดำเนินการ รวมถึงสามารถเทียบเคียงกับส่วนราชการหรือหน่วยงาน 2) วิเคราะห์ผลกระทบ/สิ่งที่กระทบ (Impact) โครงการที่ดำเนินการในเชิงคุณภาพ (Qualitative)	10	
4. แผนงานและ ยุทธศาสตร์การ พัฒนา	1) วิเคราะห์แผนงาน งาน ที่เกิดจากด้านต่างๆ มีความสอดคล้องกับยุทธศาสตร์ขององค์กรปกครองส่วนท้องถิ่นในมิติต่างๆ จนนำไปสู่การจัดทำโครงการพัฒนาท้องถิ่นโดยใช้ SWOT Analysis/Demand (Demand Analysis)/Global Demand/Trend หรือหลักการบูรณาการ (Integration) กับองค์กรปกครองส่วนท้องถิ่นที่มีพื้นที่ติดต่อกัน 2) วิเคราะห์แผนงาน งาน ที่เกิดจากด้านต่างๆ ที่สอดคล้องกับการแก้ไขปัญหาความยากจน หลักปรัชญา	10	

ประเด็น...

แผนพัฒนาท้องถิ่น (พ.ศ.2566-2570)

องค์การบริหารส่วนตำบลหนองไธ้ อำเภออุ้มอ่อง จังหวัดสุพรรณบุรี

ประเด็น การพิจารณา	รายละเอียดหลักเกณฑ์	คะแนน เต็ม	คะแนนที่ ได้
5. โครงการพัฒนา 5.1 ความชัดเจนของ ชื่อโครงการ	ควรประกอบด้วยข้อมูลดังนี้ เป็นโครงการที่มีวัตถุประสงค์สนองต่อยุทธศาสตร์การพัฒนาขององค์กรปกครองส่วน ท้องถิ่นและดำเนินการเพื่อให้การพัฒนาบรรลุตามวิสัยทัศน์ขององค์กรปกครองส่วน ท้องถิ่นที่กำหนดไว้ ชื่อโครงการมีความชัดเจน มุ่งไปเรื่องใดเรื่องหนึ่ง อ่านแล้วเข้าใจได้ ว่าจะพัฒนาอะไรในอนาคต	60 (5)	
5.2 กำหนดวัตถุประสงค์ สอดคล้องกับโครงการ	มีวัตถุประสงค์ชัดเจน (clear objective) โครงการต้องกำหนดวัตถุประสงค์สอดคล้อง กับความเป็นมาของโครงการ สอดคล้องกับหลักการและเหตุผล วิธีการดำเนินงานต้อง สอดคล้องกับวัตถุประสงค์ มีความเป็นไปได้ชัดเจน มีลักษณะเฉพาะเจาะจง	(5)	
5.3 เป้าหมาย (ผลผลิต ของโครงการ) มีความ ชัดเจนนำไปสู่การตั้ง งบประมาณได้ถูกต้อง	สภาพที่อยากให้เกิดขึ้นในอนาคตเป็นทิศทางที่ต้องไปให้ถึงเป้าหมายต้องชัดเจน สามารถระบุจำนวนเท่าไร กลุ่มเป้าหมายคืออะไร มีผลผลิตอย่างไร กลุ่มเป้าหมาย พื้นที่ดำเนินงาน และระยะเวลาดำเนินงานอธิบายให้ชัดเจนว่าโครงการนี้จะทำให้ไหน เริ่มต้นในช่วงเวลาใดและจบลงเมื่อไร ใครคือกลุ่มเป้าหมายของโครงการ หาก กลุ่มเป้าหมายมีหลายกลุ่ม ให้บอกชัดเจนไปว่าใครคือกลุ่มเป้าหมายหลัก ใครคือ กลุ่มเป้าหมายรอง	(5)	
5.4 โครงการมีความ สอดคล้องกับแผน ยุทธศาสตร์ 20 ปี	โครงการสอดคล้องกับ (1) ความมั่นคง (2) การสร้างความสามารถในการแข่งขัน (3) การพัฒนาเสริมสร้างศักยภาพคน (4) การสร้างโอกาสความเสมอภาคและเท่าเทียมกัน ทางสังคม (5) การสร้างการเติบโตบนคุณภาพชีวิตที่เป็นมิตรต่อสิ่งแวดล้อม (6) การปรับสมดุลและพัฒนาระบบการบริหารจัดการภาครัฐ เพื่อให้เกิดความมั่นคง มั่งคั่ง ยั่งยืน	(5)	
5.5 เป้าหมาย (ผลผลิตของโครงการ) มีความสอดคล้องกับ แผนพัฒนาเศรษฐกิจ และสังคมแห่งชาติ	โครงการมีความสอดคล้องแผนพัฒนาเศรษฐกิจและสังคมแห่งชาติฉบับที่ 12 โดย (1) ยึดหลักปรัชญาเศรษฐกิจพอเพียง (2) ยึดคนเป็นศูนย์กลางพัฒนา (3) ยึดวิสัยทัศน์ ภายใต้ยุทธศาสตร์ชาติ 20 ปี (4) ยึดเป้าหมายอนาคตประเทศไทย 2580 (๕) ยึด หลักการนำไปสู่ปฏิบัติให้เกิดผลสัมฤทธิ์อย่างจริงจังใน 5 ปีที่ต่อยอดไปสู่ผลสัมฤทธิ์ที่ เป็นเป้าหมายระยะยาว ภายใต้แนวทางการพัฒนา (1) การยกระดับศักยภาพการ แข่งขันและการหลุดพ้นกับดักรายได้ปานกลางสู่รายได้สูง (2) การพัฒนาศักยภาพคน ตามช่วงวัยและการปฏิรูประบบเพื่อสร้างสังคมสูงวัยอย่างมีคุณภาพ (3) การลดความ เหลื่อมล้ำทางสังคม (4) การรองรับการเชื่อมโยงภูมิภาคและความเป็นเมือง (5) การสร้าง ความเจริญเติบโตทางเศรษฐกิจและสังคมอย่างเป็นมิตรกับสิ่งแวดล้อม (6) การบริหาร ราชการแผ่นดินที่มีประสิทธิภาพ	(5)	

ประเด็น...

ประเด็น การพิจารณา	รายละเอียดหลักเกณฑ์	คะแนน เต็ม	คะแนน ที่ได้
5.6 โครงการมีความ สอดคล้อง	โครงการมีลักษณะหรือสอดคล้องกับการปรับเปลี่ยนโครงสร้างเศรษฐกิจไปสู่ Value-Based Economy หรือเศรษฐกิจที่ขับเคลื่อนด้วยนวัตกรรม ทำน้อย ได้มาก เช่น (1) เปลี่ยนจากการผลิตสินค้า โภคภัณฑ์ไปสู่สินค้าเชิงนวัตกรรม (2) เปลี่ยนจากการขับเคลื่อนประเทศด้วยภาคอุตสาหกรรม ไปสู่การขับเคลื่อนด้วยเทคโนโลยี ความคิดสร้างสรรค์และนวัตกรรม (3) เปลี่ยนจากการเน้นภาคการผลิตสินค้าไปสู่การเน้นภาคบริการมากขึ้น รวมถึงโครงการที่เติมเต็มด้วยวิทยาการ ความคิดสร้างสรรค์ นวัตกรรม วิทยาศาสตร์ เทคโนโลยี และการวิจัยและพัฒนาแล้วต่อยอดความได้เปรียบเชิงเปรียบเทียบ เช่น ด้านการเกษตรเทคโนโลยีชีวภาพ สาธารณสุข วัฒนธรรม ฯลฯ	(5)	
5.7 โครงการสอดคล้อง กับยุทธศาสตร์จังหวัด	โครงการพัฒนาท้องถิ่นมีความสอดคล้องกับห้วงระยะเวลาของแผนพัฒนาจังหวัดที่ได้กำหนดขึ้น เพื่อขับเคลื่อนการพัฒนาท้องถิ่นเสมือนหนึ่งการขับเคลื่อนการพัฒนาจังหวัด ซึ่งไม่สามารถแยกส่วนใดส่วนหนึ่งออกจากกันได้ นอกจากนี้โครงการพัฒนาท้องถิ่นต้องเป็นโครงการเชื่อมต่อหรือเดินทางไปด้วยกันกับยุทธศาสตร์จังหวัดที่ได้กำหนดขึ้นเป็นปัจจุบัน	(5)	
5.8 โครงการแก้ไขปัญหา ความยากจนหรือการ เสริมสร้างให้ประเทศชาติ มั่นคง มั่งคั่ง ยั่งยืน ภายใต้หลักประชารัฐ	เป็นโครงการที่ดำเนินการภายใต้พื้นฐานความพอเพียงที่ประชาชนดำเนินการเองหรือร่วมดำเนินการ เป็นโครงการต่อยอดและขยายได้ เป็นโครงการที่ประชาชนต้องการ เพื่อให้เกิดความยั่งยืน ซึ่งมีลักษณะที่จะให้ท้องถิ่นมีความมั่นคง มั่งคั่ง ยั่งยืน เป็นท้องถิ่นที่พัฒนาแล้วด้วยการพัฒนาปรัชญาเศรษฐกิจพอเพียง	(5)	
5.9 งบประมาณมีความ สอดคล้องกับเป้าหมาย (ผลผลิตของโครงการ)	งบประมาณโครงการพัฒนาจะต้องคำนึงถึงหลักสำคัญ 5 ประการในการจัดทำโครงการได้แก่ (1) ความประหยัด (Economy) (2) ความมีประสิทธิภาพ (Efficiency) (3) ความมีประสิทธิภาพ (Effectiveness) (4) ความยุติธรรม (Equity) (5) ความโปร่งใส (Transparency)	(5)	
5.10 มีการประมาณการ ราคาถูกต้องตามหลัก วิธีการงบประมาณ	การประมาณราคาเพื่อการพัฒนาต้องให้สอดคล้องกับโครงการถูกต้องตามหลักวิชาการทางช่าง หลักของราคากลาง ราคากลางท้องถิ่น มีความโปร่งใสในการกำหนดราคาและตรวจสอบในเชิงประจักษ์	(5)	

ประเด็น...

ประเด็น การพิจารณา	รายละเอียดหลักเกณฑ์	คะแนน เต็ม	คะแนน ที่ได้
5.11 มีการกำหนดตัวชี้วัด (KPI) และสอดคล้องกับ วัตถุประสงค์และผลที่ คาดว่าจะได้รับ	มีการกำหนดตัวชี้วัดผลงาน (Key Performancy Indicator : KPI) ที่ สามารถวัดได้ (measurable) ใช้บอกประสิทธิผล (effectiveness) ใช้ บอกประสิทธิภาพ (efficiency) ได้ เช่น การกำหนดความพึงพอใจ การ กำหนดร้อยละ การกำหนดอันเกิดจากผลของวัตถุประสงค์ที่เกิดขึ้นที่ สิ่งที่ได้รับ (การคาดการณ์ คาดว่าจะได้รับ)	(5)	
5.12 ผลที่คาดว่าจะได้รับ สอดคล้องกับ วัตถุประสงค์	ผลที่ได้รับเป็นสิ่งที่เกิดขึ้นได้จริงจากการดำเนินการตามโครงการพัฒนาซึ่ง สอดคล้องกับวัตถุประสงค์ที่ตั้งไว้ การได้ผลหรือผลที่เกิดขึ้นจะต้องเท่ากับ วัตถุประสงค์หรือมากกว่าวัตถุประสงค์ ซึ่งการเขียนวัตถุประสงค์ควร คำนึงถึง (1) ความเป็นไปได้และมีความเฉพาะเจาะจง ในการดำเนินงาน ตามโครงการ (2) วัดและประเมินผลระดับของความสำเร็จได้ (3) ระบุสิ่งที่ ต้องการดำเนินงานอย่างชัดเจนและเฉพาะเจาะจงมากที่สุดและสามารถ ปฏิบัติได้ (4) เป็นเหตุเป็นผล สอดคล้องกับความเป็นจริง (5) ส่งผลต่อการ บ่งบอกเวลาได้	(5)	
<b>รวมคะแนน</b>		<b>100</b>	

### 4.3 สรุปผลการพัฒนาท้องถิ่นในภาพรวม

#### 4.3.1 การวัดผลในเชิงปริมาณและเชิงคุณภาพ

ในการจัดทำแผนพัฒนาท้องถิ่น (พ.ศ.2566-2570) ขององค์กรปกครองส่วนท้องถิ่นก็เพื่อใช้เป็น เครื่องมือในการพัฒนา เป็นแนวทางในการบริหารพัฒนาท้องถิ่นให้บรรลุตามวัตถุประสงค์และเป้าหมาย เกิด ประสิทธิภาพและประสิทธิผลสูงสุดในการแก้ไขปัญหาให้กับประชาชน ก่อให้เกิดประโยชน์และสามารถตอบสนอง ความต้องการของประชาชน โดยพิจารณาบรรจุโครงการในงบประมาณรายจ่ายประจำปี งบประมาณรายจ่าย เพิ่มเติม และงบประมาณรายจ่ายจากเงินสะสม โดยจะต้องมีการติดตามและประเมินผลแผนพัฒนา ตามระเบียบ กระทรวงมหาดไทย ว่าด้วยการจัดทำแผนขององค์กรปกครองส่วนท้องถิ่น พ.ศ. 2548 และที่แก้ไขเพิ่มเติมถึง (ฉบับ ที่ 3) พ.ศ. 2561 ข้อ 16 โดยคณะกรรมการติดตามและประเมินแผนพัฒนาเป็นผู้ดำเนินการติดตามและประเมินผล แผนพัฒนา ซึ่งคณะกรรมการจะต้องดำเนินการกำหนดแนวทาง วิธีการในการติดตามและประเมินผลแผนพัฒนา ดำเนินการติดตามและประเมินผลแผนพัฒนา รายงานผลและเสนอความเห็นซึ่งได้จากการติดตามและประเมินผล แผนพัฒนาต่อผู้บริหารท้องถิ่น เพื่อให้ผู้บริหารท้องถิ่นเสนอต่อสภาท้องถิ่น และคณะกรรมการพัฒนาท้องถิ่น พร้อมทั้งประกาศผลการติดตามและประเมินผลแผนพัฒนาให้ประชาชนในท้องถิ่นทราบในที่เปิดเผยภายในสัปดาห์วัน นับแต่วันรายงานผลและเสนอความเห็นดังกล่าวและต้องปิดประกาศไว้เป็นระยะเวลาไม่น้อยกว่าสามสัปดาห์โดยอย่างน้อยปีครั้งภายในเดือนธันวาคมของทุกปี

โดยใช้รูปแบบเชิงพรรณนาซึ่งสามารถแสดงได้ทั้งการอธิบายเชิงสถิติ รูปภาพ กราฟ ข้อมูลต่าง ๆ

#### 4.3.1 ใช้แบบสำหรับการติดตามและประเมินผลเชิงปริมาณและคุณภาพ

- (1) แบบตัวบ่งชี้การปฏิบัติงาน (Performance Indicators)
- (2) แบบบัตรคะแนน (Scorecard Model) แบบบัตรคะแนน หรือ Scorecard Model

ของ Kaplan & Norton

- (3) แบบมุ่งวัดผลสัมฤทธิ์ (Result Framework Model (RF))
- (4) แบบเชิงเหตุผล (Logical Model) ตัวแบบเชิงเหตุผล หรือ Logical Model
- (5) แบบวัดกระบวนการปฏิบัติงาน (Process Performance Measurement Measurement System (PPMS) ระบบการวัดกระบวนการปฏิบัติงาน หรือ PPMS
- (6) แบบการประเมินโดยใช้วิธีการแก้ปัญหาหรือเรียนรู้จากปัญหาที่เกิดขึ้น หรือ

Problem-Solving Method

- (7) แบบการประเมินแบบมีส่วนร่วม (Participatory Methods)
- (8) แบบการประเมินผลกระทบ (Impact Evaluation)
- (9) แบบการประเมินความเสี่ยง (Risk Assessment Model)
- (10) แบบการประเมินตนเอง (Self-assessment Model) และ
- (11) แบบอื่นๆ ที่องค์กรปกครองส่วนท้องถิ่นกำหนดขึ้น ทั้งนี้ต้องอยู่ภายใต้กรอบตามข้อ

(1)-(10) หรือเป็นแบบผสมก็ได้

#### 4.3.2 เชิงปริมาณ (Quantity) คุณภาพ (Quality) ผลที่ได้จริงๆ คืออะไรค่าใช้จ่าย (Cost) เวลา

(Time) เป็นไปตามกำหนดไว้หรือไม่

#### 4.3.3 ประชาชนได้ประโยชน์อย่างไรหรือราชการได้ประโยชน์อย่างไร

#### 4.3.4 วัดผลนั้นได้จริงหรือไม่ หรือวัดได้เท่าไร (Key Performance Indicators: KPIs)

#### 4.3.5 ผลกระทบ (Impact)

#### 4.4 ข้อเสนอแนะในการจัดทำแผนพัฒนาท้องถิ่นในอนาคต

##### (1) ผลกระทบนำไปสู่ออนาคต

(1.1) ปัญหาสาธารณสุขต่างๆ ที่เกิดขึ้นในองค์กรปกครองส่วนท้องถิ่น อันได้แก่ ภัยแล้ง ภัยน้ำท่วม อัคคีภัย ที่เกิดขึ้นและส่งผลกระทบต่อประชาชนในพื้นที่ เกิดความเสียหายทั้งชีวิตและทรัพย์สิน แนวทางการแก้ไข คือพิจารณาวางแผนการดำเนินการป้องกัน ก่อนเกิดเหตุ ระหว่างเกิดเหตุ หลังเกิดเหตุ บรรจุแผนงาน โครงการ กิจกรรม การให้ความช่วยเหลือต่างๆ จัดตั้งศูนย์ช่วยเหลือประชาชนขององค์กรปกครองส่วนท้องถิ่น เพื่อสามารถดำเนินการได้ทันทุกที่

(1.2) ปัญหาโรคระบาดที่เกิดจากคน เกิดจากสัตว์ที่ส่งผลอันตราย หรือคร่าต่อชีวิตประชาชน และสัตว์ต่างๆในตำบล ซึ่งได้แก่ โรคไข้หวัดใหญ่ ไข้หวัดนก โรคมือ เท้าปากที่เกิดขึ้นกับเด็กๆโรคพิษสุนัขบ้า แนวทางการแก้ไขปัญหา คือ ฝึกอบรม ประชาสัมพันธ์ รมรงค์การป้องกัน ลงพื้นที่ระงับการเกิดโรคระบาด การทำลาย การรักษา

(1.3) ปัญหาประชาชนมีรายได้น้อย การศึกษาต่ำ ประชาชนในตำบลยังมีคนรายได้น้อย มีหนี้สิน เยอะไม่เพียงพอในการดำรงชีวิต ค่าครองชีพสูง แนวทางการแก้ไขปัญหา ให้ความรู้เกี่ยวกับการประกอบอาชีพ สาธิตการประกอบอาชีพ ช่วยเหลือประชาชนซ่อมแซมบ้านคนจน ผู้มีรายได้น้อย ส่งเสริมด้านการศึกษาโดยการ จัดบริการสาธารณสุขด้านการศึกษาการจัดตั้งศูนย์พัฒนาเด็กเล็ก สนับสนุนกิจกรรมต่างๆ ให้กับเด็กนักเรียน จ้างเด็กนักเรียนในช่วงปิดภาคเรียนเพื่อมีรายได้

(1.4) ปัญหาการสัญจรไปมาของประชาชนในตำบล เนื่องจาก ในตำบลด้านโครงสร้างพื้นฐาน เส้นทางคมนาคมบางหมู่บ้านยังเป็น ถนนดิน ถนนลูกรัง ช่วงฤดูฝนถนนลื่น เป็นหลุมเป็นบ่อ เกิดปัญหาในการสัญจรไปมาของประชาชน เสี่ยงต่อการเกิดอุบัติเหตุ การคมนาคมล่าช้า แนวทางการแก้ไข จัดทำแผนงาน โครงการ ก่อสร้างถนนในเส้นทางสำคัญ พิจารณาเสนอสนับสนุนจากหน่วยงานอื่น

##### (2) ข้อสังเกต ข้อเสนอแนะ ผลจากการพัฒนา

(2.1) ข้อสังเกต จากการสำรวจข้อมูล การลงพื้นที่ในตำบล จะเห็นว่าประชาชนยังมีปัญหาที่จะต้องดำเนินการแก้ไขอยู่มาก ดังนี้ ด้านการศึกษา สาธารณสุข ความมั่นคงปลอดภัยในชีวิตและทรัพย์สิน การศาสนา ศิลปวัฒนธรรม ประเพณี กีฬา สถานที่พักผ่อนหย่อนใจ สวัสดิการสังคม การเกษตร เศรษฐกิจ อุตสาหกรรม การพัฒนาอาชีพ เส้นทางคมนาคมขนส่ง/ไฟฟ้า/น้ำประปา/แหล่งน้ำเพื่ออุปโภค-บริโภค ด้านทรัพยากรและสิ่งแวดล้อม ขยะมูลฝอยและสิ่งปฏิกูล จากปัญหาด้านต่างๆ ประชาชนไม่สามารถแก้ไขปัญหาเองได้จึงต้องเสนอให้องค์กรปกครองส่วนท้องถิ่นแก้ไข ทำให้มีการเสนอโครงการเข้ามาเป็นจำนวนมาก ซึ่งงบประมาณขององค์กรปกครองส่วนท้องถิ่นนั้นมีจำกัดไม่เพียงพอต่อการจัดการได้

(2.2) ข้อเสนอแนะ จากข้อสังเกตดังกล่าว มีข้อเสนอแนะในการแก้ไขปัญหาต่างๆ ดังนี้ ปัญหาต่างๆ ที่ถูกเสนอมายังองค์กรปกครองส่วนท้องถิ่น นั้น ควรนำมาพิจารณาจัดลำดับความสำคัญโดยประชาคมท้องถิ่น ซึ่งมีหลายภาคส่วน ประกอบไปด้วย คณะกรรมการพัฒนาขององค์กรปกครองส่วนท้องถิ่น สมาชิกสภาท้องถิ่น ผู้นำหมู่บ้าน ตัวแทนส่วนราชการ รัฐวิสาหกิจ หน่วยงานที่เกี่ยวข้อง ประชาชนทั่วไป ร่วมกันพิจารณาจัดลำดับ

ความสำคัญของโครงการ และพิจารณาบรรจุเข้าแผนพัฒนาท้องถิ่นต่อไป กรณีโครงการที่เกินศักยภาพก็ให้องค์กรปกครองส่วนท้องถิ่นเสนอขอรับการสนับสนุนจากหน่วยงานอื่น

(2.3) ผลจากการพัฒนาจากการพัฒนาที่ผ่านมาพบว่าองค์กรปกครองส่วนท้องถิ่นได้แก้ไขปัญหาให้กับประชาชนได้ในหลายเรื่อง และครอบคลุมทุกด้าน มีผลการประเมินอยู่ในเกณฑ์ที่ดี ประชาชนมีความพึงพอใจ แต่ก็ยังมีปัญหาที่จะต้องแก้ไขต่อไป

\*\*\*\*\*

